

Утверждена  
Постановлением администрации  
Тихвинского муниципального района  
Ленинградской области  
от 27.11.2024 № 01-2939-а

### Схема расположения границ публичного сервитута

Наименование объекта:

Местоположение:

Ленинградская область, Тихвинский муниципальный район, Пашозерское сельское поселение, восточнее д. Пашозеро

В границах земельных участков с кадастровыми номерами: 47:13:0311003:86 (99 кв.м.);  
47:13:0312001:34 (681 кв.м.); 47:13:0312001:33 (3784 кв.м.);  
47:13:0312001:67 (2356 кв.м.); 47:13:0312001:27 (814 кв.м.);

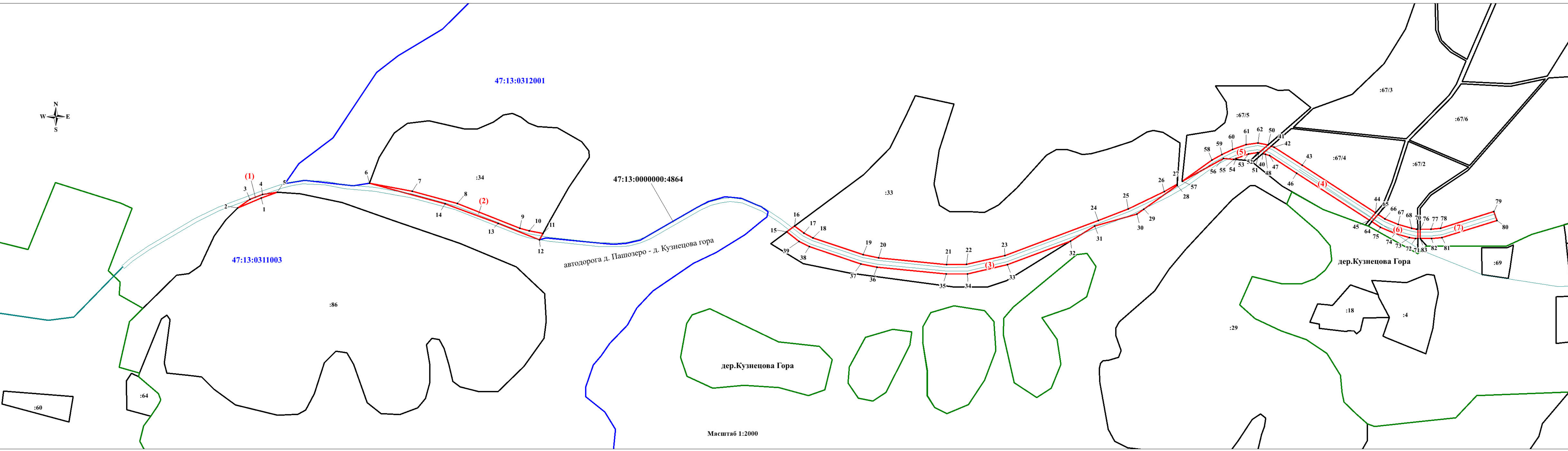
Система координат МСК 47 зона 3

Общая площадь публичного сервитута: 7734 кв.м.

Обозначение характерных точек границы	Координаты, м	
	X	Y
1	2	3
Контур 1		
1	446799.99	3288567.60
2	446789.50	3288542.80
3	446798.89	3288555.71
4	446803.86	3288568.94
5	446806.11	3288584.26
1	446799.99	3288567.60
Контур 2		
6	446815.65	3288681.36
7	446807.35	3288726.32
8	446794.36	3288773.74
9	446768.36	3288839.45
10	446765.41	3288849.32
11	446762.84	3288863.69
12	446756.20	3288860.17
13	446773.41	3288816.86
14	446794.11	3288760.77
6	446815.65	3288681.36
Контур 3		
15	446764.51	3289120.10
16	446770.69	3289128.39
17	446763.01	3289138.22
18	446758.16	3289147.67
19	446740.36	3289200.45
20	446737.20	3289216.64
21	446730.08	3289288.28






Обозначение характерных точек границы	Координаты, м	
	X	Y
1	2	3
22	446730.28	3289309.29
23	446739.58	3289349.57
24	446776.34	3289447.77
25	446788.67	3289479.12
26	446806.84	3289517.20
27	446814.74	3289530.80
28	446813.21	3289530.70
29	446788.37	3289495.58
30	446783.14	3289488.19
31	446770.49	3289443.91
32	446754.68	3289418.39
33	446729.95	3289352.27
34	446720.29	3289310.09
35	446720.09	3289287.68
36	446727.33	3289215.04
37	446730.63	3289198.12
38	446748.88	3289143.94
39	446754.42	3289133.06
15	446764.51	3289120.10
Контур 4		
40	446846.88	3289620.63
41	446854.65	3289629.57
42	446853.51	3289632.44
43	446834.49	3289661.89
44	446784.48	3289739.33
45	446776.83	3289732.81
46	446826.16	3289656.35
47	446844.64	3289627.74
48	446846.28	3289623.58
40	446846.88	3289620.63
Контур 5		
50	446855.93	3289626.11
51	446847.68	3289616.65
52	446848.01	3289615.04
53	446846.51	3289605.98
54	446841.87	3289592.65
55	446840.71	3289590.17
56	446841.59	3289579.56
57	446817.79	3289535.95
58	446840.14	3289567.13
59	446845.91	3289577.69
60	446851.08	3289588.74
61	446856.15	3289603.26

Обозначение характерных точек границы	Координаты, м	
	X	Y
1	2	3
62	446858.07	3289615.76
50	446855.93	3289626.11
Контур 6		
64	446775.21	3289735.31
65	446782.82	3289741.90
66	446778.22	3289749.02
67	446772.17	3289762.89
68	446768.15	3289777.34
69	446767.27	3289782.30
70	446767.27	3289783.74
71	446757.31	3289783.91
72	446757.32	3289781.16
73	446758.43	3289774.98
74	446762.67	3289759.74
75	446769.28	3289744.50
64	446775.21	3289735.31
Контур 7		
76	446767.27	3289786.35
77	446767.27	3289797.64
78	446768.26	3289807.50
79	446785.94	3289863.72
80	446776.45	3289866.86
81	446758.39	3289809.19
82	446757.29	3289798.29
83	446757.31	3289786.48
76	446767.27	3289786.35



Масштаб 1:2000

**Условные обозначения:**

-  :1 - граница и кадастровый номер земельного участка, в отношении которого устанавливается публичный сервитут
-  - проектные границы публичного сервитута
-  • 1 - обозначение характерных точек границ публичного сервитута
-  47:13:0122001 - граница и номер кадастрового квартала
-  - автомобильная дорога