

Приложение к генеральному плану  
муниципального образования  
Коськовское сельское поселение  
Тихвинского муниципального района  
Ленинградской области

Сведения о границах населенных пунктов, входящих в состав муниципального образования Коськовское сельское поселение Тихвинского муниципального района Ленинградской области, которые содержат графическое описание местоположения границ населенных пунктов, перечень координат характерных точек этих границ в системе координат, используемой для ведения Единого государственного реестра недвижимости

**ОПИСАНИЕ МЕСТОПОЛОЖЕНИЯ ГРАНИЦ****деревня Ваньково**

(наименование объекта, местоположение границ которого описано (далее - объект))

**Раздел 1****Сведения об объекте**

<b>№ п/п</b>	<b>Характеристики объекта</b>	<b>Описание характеристик</b>
<b>1</b>	<b>2</b>	<b>3</b>
1.	Местоположение объекта	Ленинградская область, район Тихвинский, деревня Ваньково
2.	Площадь объекта +/- величина погрешности определения площади (P +/- Дельта P)	122295 +/- 122 м <sup>2</sup>
3.	Иные характеристики объекта	-

## Раздел 2

## Сведения о местоположении границ объекта

1. Система координат МСК - 47, зона 2

2. Сведения о характерных точках границ объекта

Обозначение характерных точек границ	Координаты, м		Метод определения координат характерной точки	Средняя квадратическая погрешность положения характерной точки (Mt), м	Описание обозначения точки на местности (при наличии)
	X	Y			
1	2	3	4	5	6
1	449000.04	3224109.74	Картометрический метод	0.1	-
2	449042.48	3224050.56	Картометрический метод	0.1	-
3	449071.59	3224025.55	Картометрический метод	0.1	-
4	449097.38	3224013.04	Картометрический метод	0.1	-
5	449135.64	3224010.54	Картометрический метод	0.1	-
6	449143.89	3223987.09	Картометрический метод	0.1	-
7	449174.30	3223974.96	Картометрический метод	0.1	-
8	449199.55	3223952.52	Картометрический метод	0.1	-
9	449248.79	3223935.15	Картометрический метод	0.1	-
10	449275.22	3223934.02	Картометрический метод	0.1	-
11	449297.25	3223955.31	Картометрический метод	0.1	-
12	449291.10	3223989.82	Картометрический метод	0.1	-
13	449322.69	3224038.89	Картометрический метод	0.1	-
14	449377.79	3224062.44	Картометрический метод	0.1	-
15	449402.74	3224058.51	Картометрический метод	0.1	-
16	449414.51	3224051.66	Картометрический метод	0.1	-
17	449453.31	3224044.84	Картометрический метод	0.1	-
18	449467.02	3224052.68	Картометрический метод	0.1	-
19	449465.96	3224113.19	Картометрический метод	0.1	-
20	449407.35	3224144.79	Картометрический метод	0.1	-
21	449359.24	3224139.14	Картометрический метод	0.1	-
22	449319.93	3224097.95	Картометрический метод	0.1	-

2. Сведения о характерных точках границ объекта					
Обозначение характерных точек границ	Координаты, м		Метод определения координат характерной точки	Средняя квадратическая погрешность положения характерной точки (Mt), м	Описание обозначения точки на местности (при наличии)
	X	Y			
1	2	3	4	5	6
23	449286.81	3224095.19	Картометрический метод	0.1	-
24	449266.94	3224139.89	Картометрический метод	0.1	-
25	449282.95	3224184.05	Картометрический метод	0.1	-
26	449331.15	3224204.08	Картометрический метод	0.1	-
27	449361.73	3224204.77	Картометрический метод	0.1	-
28	449386.68	3224212.28	Картометрический метод	0.1	-
29	449416.53	3224215.41	Картометрический метод	0.1	-
30	449447.67	3224253.12	Картометрический метод	0.1	-
31	449437.59	3224267.81	Картометрический метод	0.1	-
32	449404.18	3224355.10	Картометрический метод	0.1	-
33	449271.16	3224393.56	Картометрический метод	0.1	-
34	449213.77	3224312.92	Картометрический метод	0.1	-
35	449177.38	3224306.08	Картометрический метод	0.1	-
36	449150.76	3224258.06	Картометрический метод	0.1	-
37	449070.12	3224269.01	Картометрический метод	0.1	-
38	449015.80	3224247.27	Картометрический метод	0.1	-
39	449015.81	3224222.27	Картометрический метод	0.1	-
40	448982.57	3224149.75	Картометрический метод	0.1	-
1	449000.04	3224109.74	Картометрический метод	0.1	-
3. Сведения о характерных точках части (частей) границы объекта					
Обозначение характерных точек части границы	Координаты, м		Метод определения координат характерной точки	Средняя квадратическая погрешность положения характерной точки (Mt), м	Описание обозначения точки на местности (при наличии)
	X	Y			
1	2	3	4	5	6
-	-	-	-	-	-

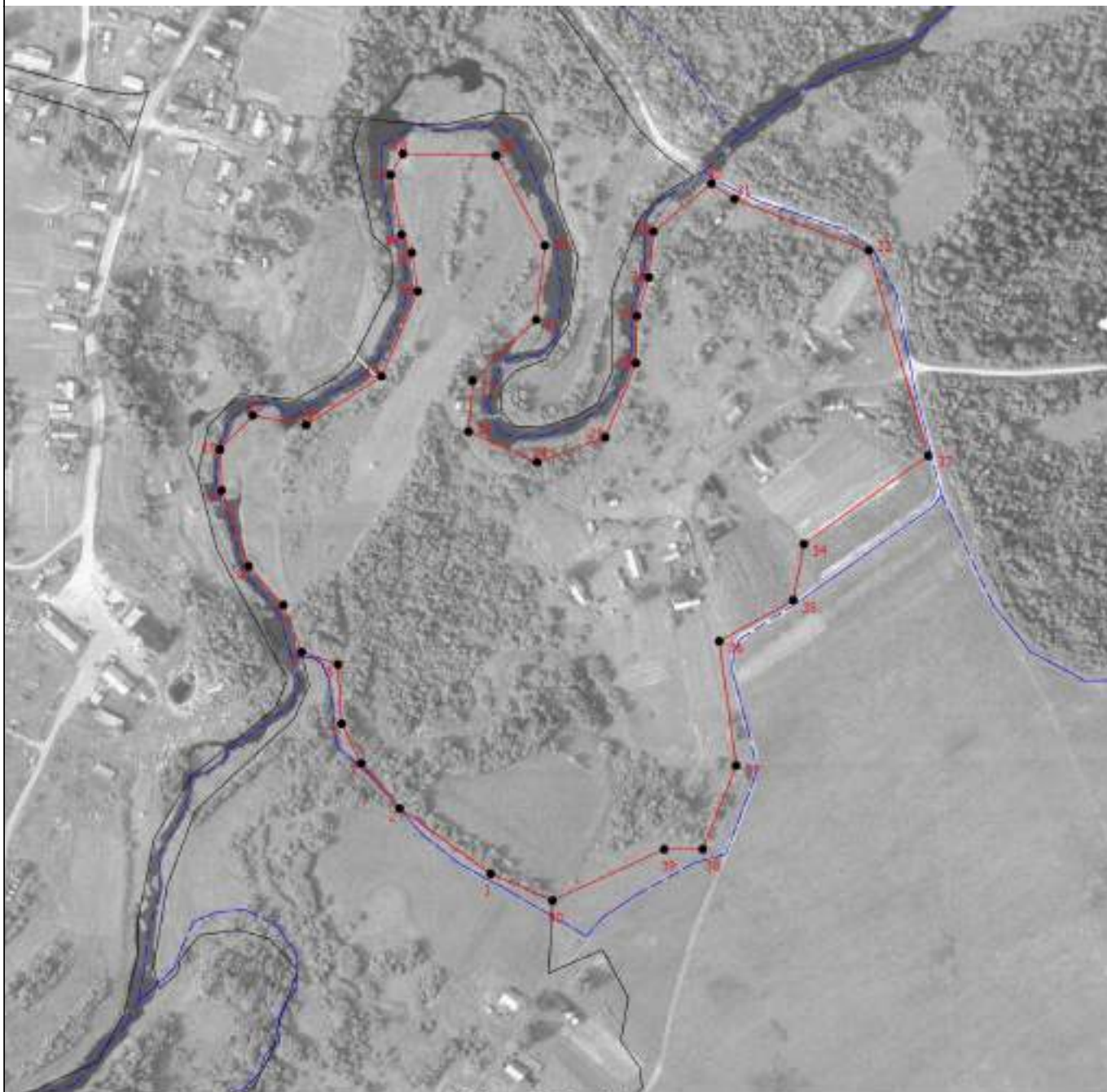


**Текстовое описание местоположения границ  
населенных пунктов, территориальных зон, особо охраняемых природных  
территорий, зон с особыми условиями использования территорий**

Прохождение границы		Описание прохождения границы
от точки	до точки	
1	2	3
-	-	-

## Раздел 4

### План границ объекта



Масштаб 1:4000

#### Условные обозначения

- - Существующая часть границы, имеющиеся в ЕГРН сведения о которой достаточны для определения ее местоположения
- - Граница населенного пункта
- - - - - Граница кадастрового квартала
- - Характерная точка границы, сведения о которой позволяют однозначно определить ее положение на местности
- † - Обозначение новой характерной точки

Подпись \_\_\_\_\_

Дата " \_\_\_\_ " \_\_\_\_\_ г.

*Место для оттиска печати (при наличии) лица, составившего описание местоположения границ объекта*

**ОПИСАНИЕ МЕСТОПОЛОЖЕНИЯ ГРАНИЦ****деревня Вахрушево**

(наименование объекта, местоположение границ которого описано (далее - объект))

**Раздел 1****Сведения об объекте**

<b>№ п/п</b>	<b>Характеристики объекта</b>	<b>Описание характеристик</b>
<b>1</b>	<b>2</b>	<b>3</b>
1.	Местоположение объекта	Ленинградская область, район Тихвинский, деревня Вахрушево
2.	Площадь объекта +/- величина погрешности определения площади (Р +/- Дельта Р)	112433 +/- 117 м <sup>2</sup>
3.	Иные характеристики объекта	-



## Раздел 2

## Сведения о местоположении границ объекта

1. Система координат МСК - 47, зона 2

2. Сведения о характерных точках границ объекта

Обозначение характерных точек границ	Координаты, м		Метод определения координат характерной точки	Средняя квадратическая погрешность положения характерной точки (Mt), м	Описание обозначения точки на местности (при наличии)
	X	Y			
1	2	3	4	5	6
1	449305.88	3212630.56	Картометрический метод	0.1	-
2	449315.65	3212608.90	Картометрический метод	0.1	-
3	449317.38	3212589.77	Картометрический метод	0.1	-
4	449315.72	3212507.88	Картометрический метод	0.1	-
5	449325.58	3212427.91	Картометрический метод	0.1	-
6	449365.99	3212375.62	Картометрический метод	0.1	-
7	449472.10	3212279.26	Картометрический метод	0.1	-
8	449541.92	3212224.00	Картометрический метод	0.1	-
9	449572.63	3212210.84	Картометрический метод	0.1	-
10	449580.86	3212216.66	Картометрический метод	0.1	-
11	449585.36	3212228.36	Картометрический метод	0.1	-
12	449582.70	3212243.08	Картометрический метод	0.1	-
13	449590.55	3212269.12	Картометрический метод	0.1	-
14	449602.59	3212264.22	Картометрический метод	0.1	-
15	449607.13	3212244.98	Картометрический метод	0.1	-
16	449617.30	3212229.88	Картометрический метод	0.1	-
17	449619.96	3212216.68	Картометрический метод	0.1	-
18	449613.49	3212205.12	Картометрический метод	0.1	-
19	449599.66	3212217.05	Картометрический метод	0.1	-
20	449591.39	3212217.80	Картометрический метод	0.1	-
21	449589.52	3212211.00	Картометрический метод	0.1	-
22	449605.73	3212180.83	Картометрический метод	0.1	-

2. Сведения о характерных точках границ объекта					
Обозначение характерных точек границ	Координаты, м		Метод определения координат характерной точки	Средняя квадратическая погрешность положения характерной точки (Mt), м	Описание обозначения точки на местности (при наличии)
	X	Y			
1	2	3	4	5	6
23	449606.52	3212156.30	Картометрический метод	0.1	-
24	449587.92	3212152.00	Картометрический метод	0.1	-
25	449589.57	3212134.48	Картометрический метод	0.1	-
26	449643.36	3212064.02	Картометрический метод	0.1	-
27	449663.22	3212111.28	Картометрический метод	0.1	-
28	449694.83	3212132.73	Картометрический метод	0.1	-
29	449712.20	3212162.04	Картометрический метод	0.1	-
30	449750.59	3212201.60	Картометрический метод	0.1	-
31	449757.76	3212220.51	Картометрический метод	0.1	-
32	449770.50	3212240.38	Картометрический метод	0.1	-
33	449741.94	3212240.37	Картометрический метод	0.1	-
34	449713.38	3212235.82	Картометрический метод	0.1	-
35	449628.26	3212337.66	Картометрический метод	0.1	-
36	449597.44	3212337.64	Картометрический метод	0.1	-
37	449616.64	3212297.13	Картометрический метод	0.1	-
38	449598.97	3212280.76	Картометрический метод	0.1	-
39	449585.42	3212281.39	Картометрический метод	0.1	-
40	449569.30	3212305.39	Картометрический метод	0.1	-
41	449561.20	3212342.57	Картометрический метод	0.1	-
42	449554.20	3212348.52	Картометрический метод	0.1	-
43	449543.44	3212348.33	Картометрический метод	0.1	-
44	449546.87	3212315.50	Картометрический метод	0.1	-
45	449537.85	3212316.63	Картометрический метод	0.1	-
46	449496.83	3212395.53	Картометрический метод	0.1	-
47	449506.12	3212406.42	Картометрический метод	0.1	-
48	449557.66	3212397.40	Картометрический метод	0.1	-

2. Сведения о характерных точках границ объекта					
Обозначение характерных точек границ	Координаты, м		Метод определения координат характерной точки	Средняя квадратическая погрешность положения характерной точки (Mt), м	Описание обозначения точки на местности (при наличии)
	X	Y			
1	2	3	4	5	6
49	449554.42	3212438.75	Картометрический метод	0.1	-
50	449563.39	3212469.70	Картометрический метод	0.1	-
51	449561.12	3212479.21	Картометрический метод	0.1	-
52	449528.60	3212432.45	Картометрический метод	0.1	-
53	449493.34	3212417.76	Картометрический метод	0.1	-
54	449445.60	3212412.05	Картометрический метод	0.1	-
55	449418.90	3212416.18	Картометрический метод	0.1	-
56	449400.85	3212425.61	Картометрический метод	0.1	-
57	449390.30	3212441.08	Картометрический метод	0.1	-
58	449393.24	3212480.70	Картометрический метод	0.1	-
59	449383.47	3212480.32	Картометрический метод	0.1	-
60	449372.20	3212462.74	Картометрический метод	0.1	-
61	449357.94	3212464.08	Картометрический метод	0.1	-
62	449351.23	3212478.43	Картометрический метод	0.1	-
63	449364.62	3212512.38	Картометрический метод	0.1	-
64	449367.22	3212532.00	Картометрический метод	0.1	-
65	449362.32	3212539.54	Картометрический метод	0.1	-
66	449351.43	3212533.88	Картометрический метод	0.1	-
67	449345.81	3212521.04	Картометрический метод	0.1	-
68	449338.67	3212522.18	Картометрический метод	0.1	-
69	449333.28	3212530.94	Картометрический метод	0.1	-
70	449342.93	3212585.55	Картометрический метод	0.1	-
71	449340.79	3212601.42	Картометрический метод	0.1	-
72	449292.94	3212671.20	Картометрический метод	0.1	-
73	449276.39	3212676.85	Картометрический метод	0.1	-
74	449271.95	3212666.67	Картометрический метод	0.1	-

2. Сведения о характерных точках границ объекта					
Обозначение характерных точек границ	Координаты, м		Метод определения координат характерной точки	Средняя квадратическая погрешность положения характерной точки (Mt), м	Описание обозначения точки на местности (при наличии)
	X	Y			
1	2	3	4	5	6
1	449305.88	3212630.56	Картометрический метод	0.1	-
75	449990.79	3211756.77	Картометрический метод	0.1	-
76	450028.13	3211782.51	Картометрический метод	0.1	-
77	450050.06	3211809.24	Картометрический метод	0.1	-
78	450067.49	3211815.09	Картометрический метод	0.1	-
79	450080.64	3211802.40	Картометрический метод	0.1	-
80	450069.21	3211776.74	Картометрический метод	0.1	-
81	450068.07	3211754.86	Картометрический метод	0.1	-
82	450074.38	3211752.01	Картометрический метод	0.1	-
83	450089.74	3211744.05	Картометрический метод	0.1	-
84	450084.68	3211726.39	Картометрический метод	0.1	-
85	450086.75	3211718.41	Картометрический метод	0.1	-
86	450112.48	3211720.92	Картометрический метод	0.1	-
87	450130.17	3211730.64	Картометрический метод	0.1	-
88	450167.22	3211757.62	Картометрический метод	0.1	-
89	450231.10	3211790.16	Картометрический метод	0.1	-
90	450290.38	3211718.32	Картометрический метод	0.1	-
91	450296.68	3211724.83	Картометрический метод	0.1	-
92	450300.39	3211721.20	Картометрический метод	0.1	-
93	450316.00	3211741.63	Картометрический метод	0.1	-
94	450319.50	3211739.34	Картометрический метод	0.1	-
95	450324.96	3211746.97	Картометрический метод	0.1	-
96	450325.25	3211747.38	Картометрический метод	0.1	-
97	450334.88	3211764.60	Картометрический метод	0.1	-
98	450367.93	3211823.65	Картометрический метод	0.1	-
99	450378.25	3211842.10	Картометрический метод	0.1	-

2. Сведения о характерных точках границ объекта					
Обозначение характерных точек границ	Координаты, м		Метод определения координат характерной точки	Средняя квадратическая погрешность положения характерной точки (Mt), м	Описание обозначения точки на местности (при наличии)
	X	Y			
1	2	3	4	5	6
100	450421.68	3211809.93	Картометрический метод	0.1	-
101	450356.50	3211723.14	Картометрический метод	0.1	-
102	450369.64	3211713.22	Картометрический метод	0.1	-
103	450272.75	3211617.18	Картометрический метод	0.1	-
104	450213.06	3211574.69	Картометрический метод	0.1	-
105	450162.48	3211572.10	Картометрический метод	0.1	-
106	450138.57	3211576.30	Картометрический метод	0.1	-
107	450099.58	3211596.56	Картометрический метод	0.1	-
108	450062.74	3211620.18	Картометрический метод	0.1	-
109	450036.47	3211649.26	Картометрический метод	0.1	-
110	450013.03	3211700.47	Картометрический метод	0.1	-
111	450009.97	3211720.05	Картометрический метод	0.1	-
75	449990.79	3211756.77	Картометрический метод	0.1	-
3. Сведения о характерных точках части (частей) границы объекта					
Обозначение характерных точек части границы	Координаты, м		Метод определения координат характерной точки	Средняя квадратическая погрешность положения характерной точки (Mt), м	Описание обозначения точки на местности (при наличии)
	X	Y			
1	2	3	4	5	6
-	-	-	-	-	-



**Текстовое описание местоположения границ  
населенных пунктов, территориальных зон, особо охраняемых природных  
территорий, зон с особыми условиями использования территорий**

Прохождение границы		Описание прохождения границы
от точки	до точки	
1	2	3
-	-	-



Раздел 4  
План границ объекта



Масштаб 1:4000

Условные обозначения

- - Существующая часть границы, имеющиеся в ЕГРН сведения о которой достаточны для определения ее местоположения
- - Граница населенного пункта
- - - - - Граница кадастрового квартала
- - Характерная точка границы, сведения о которой позволяют однозначно определить ее положение на местности
- 1 - Обозначение новой характерной точки
- :9 - Кадастровый номер земельного участка
- :14 (1) - Обозначение контура земельного участка

Подпись \_\_\_\_\_

Дата " \_\_\_\_ " \_\_\_\_\_ г.

Место для оттиска печати (при наличии) лица, составившего описание местоположения границ объекта



**ОПИСАНИЕ МЕСТОПОЛОЖЕНИЯ ГРАНИЦ****деревня Евдокимово**

(наименование объекта, местоположение границ которого описано (далее - объект))

**Раздел 1****Сведения об объекте**

<b>№ п/п</b>	<b>Характеристики объекта</b>	<b>Описание характеристик</b>
<b>1</b>	<b>2</b>	<b>3</b>
1.	Местоположение объекта	Ленинградская область, район Тихвинский, деревня Евдокимово
2.	Площадь объекта +/- величина погрешности определения площади (P +/- Дельта P)	57901 +/- 84 м <sup>2</sup>
3.	Иные характеристики объекта	-

## Раздел 2

## Сведения о местоположении границ объекта

1. Система координат МСК - 47, зона 2

2. Сведения о характерных точках границ объекта

Обозначение характерных точек границ	Координаты, м		Метод определения координат характерной точки	Средняя квадратическая погрешность положения характерной точки (Mt), м	Описание обозначения точки на местности (при наличии)
	X	Y			
1	2	3	4	5	6
1	448778.25	3224128.94	Картометрический метод	0.1	-
2	448784.67	3224136.99	Картометрический метод	0.1	-
3	448795.65	3224139.69	Картометрический метод	0.1	-
4	448818.99	3224153.11	Картометрический метод	0.1	-
5	448860.56	3224208.12	Картометрический метод	0.1	-
6	448874.70	3224206.45	Картометрический метод	0.1	-
7	448891.34	3224193.95	Картометрический метод	0.1	-
8	448919.61	3224198.95	Картометрический метод	0.1	-
9	448950.83	3224182.15	Картометрический метод	0.1	-
10	448935.43	3224147.27	Картометрический метод	0.1	-
11	448982.57	3224149.75	Картометрический метод	0.1	-
12	449000.04	3224109.74	Картометрический метод	0.1	-
13	449042.48	3224050.55	Картометрический метод	0.1	-
14	449071.59	3224025.55	Картометрический метод	0.1	-
15	449097.38	3224013.04	Картометрический метод	0.1	-
16	449135.64	3224010.54	Картометрический метод	0.1	-
17	449143.89	3223987.09	Картометрический метод	0.1	-
18	449121.98	3223992.00	Картометрический метод	0.1	-
19	449100.58	3223981.91	Картометрический метод	0.1	-
20	449040.65	3223917.87	Картометрический метод	0.1	-
21	448992.37	3223899.71	Картометрический метод	0.1	-
22	448939.46	3223890.82	Картометрический метод	0.1	-

2. Сведения о характерных точках границ объекта					
Обозначение характерных точек границ	Координаты, м		Метод определения координат характерной точки	Средняя квадратическая погрешность положения характерной точки (Mt), м	Описание обозначения точки на местности (при наличии)
	X	Y			
1	2	3	4	5	6
23	448925.53	3223894.71	Картометрический метод	0.1	-
24	448935.51	3223906.38	Картометрический метод	0.1	-
25	448944.66	3223908.05	Картометрический метод	0.1	-
26	448960.24	3223921.12	Картометрический метод	0.1	-
27	448963.46	3223945.95	Картометрический метод	0.1	-
28	448957.71	3223966.81	Картометрический метод	0.1	-
29	448937.15	3223984.73	Картометрический метод	0.1	-
30	448904.72	3223972.23	Картометрический метод	0.1	-
31	448888.78	3223969.70	Картометрический метод	0.1	-
32	448860.65	3223955.56	Картометрический метод	0.1	-
33	448851.46	3223935.52	Картометрический метод	0.1	-
34	448830.72	3223919.73	Картометрический метод	0.1	-
35	448817.41	3223937.23	Картометрический метод	0.1	-
36	448800.75	3223998.08	Картометрический метод	0.1	-
37	448809.07	3224009.64	Картометрический метод	0.1	-
38	448818.21	3224030.59	Картометрический метод	0.1	-
39	448816.53	3224053.92	Картометрический метод	0.1	-
40	448809.87	3224076.43	Картометрический метод	0.1	-
41	448799.06	3224083.10	Картометрический метод	0.1	-
1	448778.25	3224128.94	Картометрический метод	0.1	-
3. Сведения о характерных точках части (частей) границы объекта					
Обозначение характерных точек части границы	Координаты, м		Метод определения координат характерной точки	Средняя квадратическая погрешность положения характерной точки (Mt), м	Описание обозначения точки на местности (при наличии)
	X	Y			
1	2	3	4	5	6
-	-	-	-	-	-

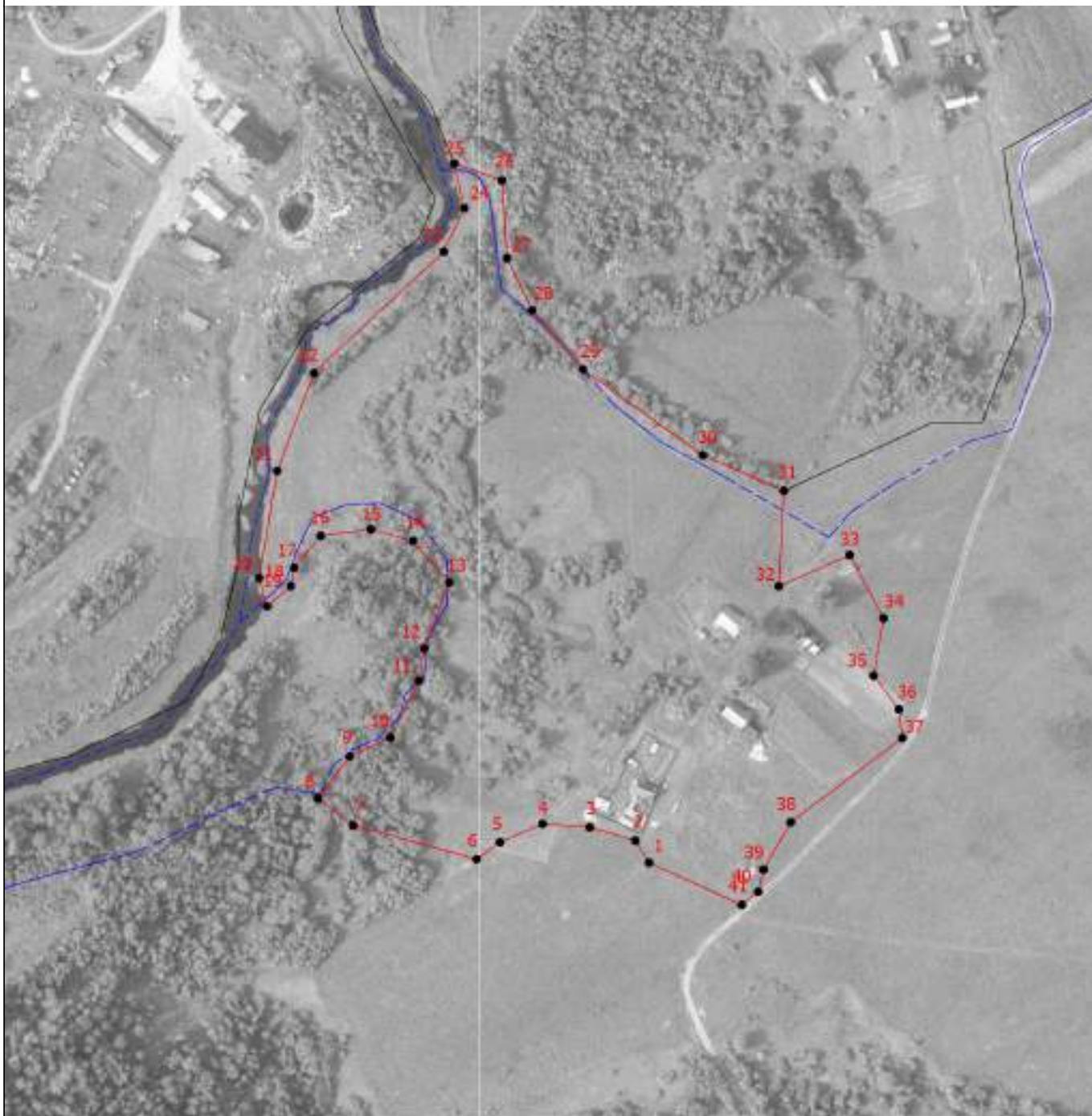


**Текстовое описание местоположения границ  
населенных пунктов, территориальных зон, особо охраняемых природных  
территорий, зон с особыми условиями использования территорий**

Прохождение границы		Описание прохождения границы
от точки	до точки	
1	2	3
-	-	-

## Раздел 4

### План границ объекта



Масштаб 1:3000

#### Условные обозначения

- - Существующая часть границы, имеющиеся в ЕГРН сведения о которой достаточны для определения ее местоположения
- - Граница населенного пункта
- - - Граница кадастрового квартала
- - Характерная точка границы, сведения о которой позволяют однозначно определить ее положение на местности
- † - Обозначение новой характерной точки

Подпись \_\_\_\_\_

Дата " \_\_\_\_ " \_\_\_\_\_ г.

Место для оттиска печати (при наличии) лица, составившего описание местоположения границ объекта

**ОПИСАНИЕ МЕСТОПОЛОЖЕНИЯ ГРАНИЦ****деревня Исаково**

(наименование объекта, местоположение границ которого описано (далее - объект))

**Раздел 1****Сведения об объекте**

<b>№ п/п</b>	<b>Характеристики объекта</b>	<b>Описание характеристик</b>
<b>1</b>	<b>2</b>	<b>3</b>
1.	Местоположение объекта	Ленинградская область, район Тихвинский, деревня Исаково (Коськовское с/п)
2.	Площадь объекта +/- величина погрешности определения площади (Р +/- Дельта Р)	460627 +/- 238 м <sup>2</sup>
3.	Иные характеристики объекта	-

## Раздел 2

## Сведения о местоположении границ объекта

1. Система координат МСК - 47, зона 2

2. Сведения о характерных точках границ объекта

Обозначение характерных точек границ	Координаты, м		Метод определения координат характерной точки	Средняя квадратическая погрешность положения характерной точки (Mt), м	Описание обозначения точки на местности (при наличии)
	X	Y			
1	2	3	4	5	6
1	448812.64	3223541.79	Картометрический метод	0.1	-
2	448847.70	3223519.76	Картометрический метод	0.1	-
3	448882.17	3223522.76	Картометрический метод	0.1	-
4	448913.23	3223545.06	Картометрический метод	0.1	-
5	448943.40	3223610.74	Картометрический метод	0.1	-
6	448953.04	3223649.69	Картометрический метод	0.1	-
7	448975.45	3223700.31	Картометрический метод	0.1	-
8	448992.34	3223725.43	Картометрический метод	0.1	-
9	449025.93	3223745.44	Картометрический метод	0.1	-
10	449077.02	3223746.51	Картометрический метод	0.1	-
11	449133.82	3223734.36	Картометрический метод	0.1	-
12	449183.18	3223731.77	Картометрический метод	0.1	-
13	449218.14	3223739.72	Картометрический метод	0.1	-
14	449261.37	3223759.72	Картометрический метод	0.1	-
15	449315.68	3223756.87	Картометрический метод	0.1	-
16	449343.54	3223742.22	Картометрический метод	0.1	-
17	449364.26	3223722.21	Картометрический метод	0.1	-
18	449367.69	3223670.06	Картометрический метод	0.1	-
19	449361.40	3223604.31	Картометрический метод	0.1	-
20	449331.04	3223494.63	Картометрический метод	0.1	-
21	449327.82	3223464.98	Картометрический метод	0.1	-
22	449338.90	3223423.18	Картометрический метод	0.1	-



2. Сведения о характерных точках границ объекта					
Обозначение характерных точек границ	Координаты, м		Метод определения координат характерной точки	Средняя квадратическая погрешность положения характерной точки (Mt), м	Описание обозначения точки на местности (при наличии)
	X	Y			
1	2	3	4	5	6
23	449358.90	3223392.45	Картометрический метод	0.1	-
24	449404.16	3223353.52	Картометрический метод	0.1	-
25	449434.29	3223332.07	Картометрический метод	0.1	-
26	449460.37	3223294.20	Картометрический метод	0.1	-
27	449481.53	3223289.92	Картометрический метод	0.1	-
28	449488.59	3223263.84	Картометрический метод	0.1	-
29	449485.47	3223233.47	Картометрический метод	0.1	-
30	449477.88	3223226.32	Картометрический метод	0.1	-
31	449477.16	3223208.10	Картометрический метод	0.1	-
32	449463.39	3223174.16	Картометрический метод	0.1	-
33	449556.18	3223161.99	Картометрический метод	0.1	-
34	449558.67	3223185.32	Картометрический метод	0.1	-
35	449673.72	3223236.30	Картометрический метод	0.1	-
36	449677.74	3223244.40	Картометрический метод	0.1	-
37	449675.84	3223248.66	Картометрический метод	0.1	-
38	449683.08	3223255.17	Картометрический метод	0.1	-
39	449672.90	3223277.71	Картометрический метод	0.1	-
40	449682.39	3223280.33	Картометрический метод	0.1	-
41	449707.50	3223290.34	Картометрический метод	0.1	-
42	449715.97	3223299.80	Картометрический метод	0.1	-
43	449729.12	3223304.50	Картометрический метод	0.1	-
44	449719.96	3223349.52	Картометрический метод	0.1	-
45	449719.95	3223374.52	Картометрический метод	0.1	-
46	449708.28	3223435.37	Картометрический метод	0.1	-
47	449709.94	3223472.04	Картометрический метод	0.1	-
48	449682.94	3223470.38	Картометрический метод	0.1	-

2. Сведения о характерных точках границ объекта					
Обозначение характерных точек границ	Координаты, м		Метод определения координат характерной точки	Средняя квадратическая погрешность положения характерной точки (Mt), м	Описание обозначения точки на местности (при наличии)
	X	Y			
1	2	3	4	5	6
49	449680.40	3223479.44	Картометрический метод	0.1	-
50	449687.79	3223527.36	Картометрический метод	0.1	-
51	449710.40	3223593.77	Картометрический метод	0.1	-
52	449723.89	3223769.54	Картометрический метод	0.1	-
53	449713.09	3223882.32	Картометрический метод	0.1	-
54	449683.75	3223986.12	Картометрический метод	0.1	-
55	449688.88	3224000.47	Картометрический метод	0.1	-
56	449742.18	3224001.51	Картометрический метод	0.1	-
57	449753.45	3224032.24	Картометрический метод	0.1	-
58	449747.30	3224055.82	Картометрический метод	0.1	-
59	449743.20	3224065.04	Картометрический метод	0.1	-
60	449755.50	3224081.44	Картометрический метод	0.1	-
61	449770.88	3224108.10	Картометрический метод	0.1	-
62	449776.26	3224121.36	Картометрический метод	0.1	-
63	449675.13	3224108.82	Картометрический метод	0.1	-
64	449664.16	3224073.20	Картометрический метод	0.1	-
65	449545.04	3224166.39	Картометрический метод	0.1	-
66	449481.82	3224206.40	Картометрический метод	0.1	-
67	449465.18	3224223.91	Картометрический метод	0.1	-
68	449452.56	3224241.41	Картометрический метод	0.1	-
69	449441.98	3224223.23	Картометрический метод	0.1	-
70	449425.25	3224206.50	Картометрический метод	0.1	-
71	449376.73	3224187.76	Картометрический метод	0.1	-
72	449326.46	3224188.83	Картометрический метод	0.1	-
73	449304.95	3224179.06	Картометрический метод	0.1	-
74	449296.26	3224163.68	Картометрический метод	0.1	-

2. Сведения о характерных точках границ объекта					
Обозначение характерных точек границ	Координаты, м		Метод определения координат характерной точки	Средняя квадратическая погрешность положения характерной точки (Mt), м	Описание обозначения точки на местности (при наличии)
	X	Y			
1	2	3	4	5	6
75	449289.42	3224141.74	Картометрический метод	0.1	-
76	449289.91	3224125.91	Картометрический метод	0.1	-
77	449300.11	3224115.95	Картометрический метод	0.1	-
78	449316.86	3224117.38	Картометрический метод	0.1	-
79	449326.12	3224125.54	Картометрический метод	0.1	-
80	449333.32	3224144.98	Картометрический метод	0.1	-
81	449355.99	3224160.08	Картометрический метод	0.1	-
82	449399.52	3224166.56	Картометрический метод	0.1	-
83	449433.70	3224153.97	Картометрический метод	0.1	-
84	449467.17	3224148.93	Картометрический метод	0.1	-
85	449492.35	3224134.90	Картометрический метод	0.1	-
86	449494.15	3224112.95	Картометрический метод	0.1	-
87	449485.52	3224080.21	Картометрический метод	0.1	-
88	449487.28	3224046.62	Картометрический метод	0.1	-
89	449490.50	3224025.90	Картометрический метод	0.1	-
90	449472.32	3224019.83	Картометрический метод	0.1	-
91	449413.85	3224033.41	Картометрический метод	0.1	-
92	449402.80	3224045.20	Картометрический метод	0.1	-
93	449382.84	3224045.56	Картометрический метод	0.1	-
94	449332.64	3224020.19	Картометрический метод	0.1	-
95	449321.95	3224009.47	Картометрический метод	0.1	-
96	449307.34	3223982.68	Картометрический метод	0.1	-
97	449310.80	3223946.23	Картометрический метод	0.1	-
98	449290.61	3223926.59	Картометрический метод	0.1	-
99	449258.88	3223919.45	Картометрический метод	0.1	-
100	449210.04	3223931.96	Картометрический метод	0.1	-

2. Сведения о характерных точках границ объекта					
Обозначение характерных точек границ	Координаты, м		Метод определения координат характерной точки	Средняя квадратическая погрешность положения характерной точки (Mt), м	Описание обозначения точки на местности (при наличии)
	X	Y			
1	2	3	4	5	6
101	449126.61	3223977.69	Картометрический метод	0.1	-
102	449106.98	3223969.82	Картометрический метод	0.1	-
103	449063.18	3223915.18	Картометрический метод	0.1	-
104	449022.55	3223891.24	Картометрический метод	0.1	-
105	448968.73	3223880.53	Картометрический метод	0.1	-
106	448945.68	3223880.28	Картометрический метод	0.1	-
107	448909.10	3223871.71	Картометрический метод	0.1	-
108	448878.55	3223854.81	Картометрический метод	0.1	-
109	448851.91	3223797.78	Картометрический метод	0.1	-
110	448816.08	3223661.13	Картометрический метод	0.1	-
111	448807.99	3223622.18	Картометрический метод	0.1	-
112	448804.69	3223563.98	Картометрический метод	0.1	-
1	448812.64	3223541.79	Картометрический метод	0.1	-
113	448854.92	3222938.15	Картометрический метод	0.1	-
114	448860.42	3222952.30	Картометрический метод	0.1	-
115	448875.10	3222950.35	Картометрический метод	0.1	-
116	448886.36	3222945.22	Картометрический метод	0.1	-
117	448890.53	3222932.36	Картометрический метод	0.1	-
118	448897.46	3222912.75	Картометрический метод	0.1	-
119	448898.82	3222901.35	Картометрический метод	0.1	-
120	448915.74	3222885.50	Картометрический метод	0.1	-
121	448922.99	3222886.14	Картометрический метод	0.1	-
122	448886.48	3222859.76	Картометрический метод	0.1	-
123	448884.32	3222868.78	Картометрический метод	0.1	-
124	448890.95	3222885.60	Картометрический метод	0.1	-
125	448884.43	3222887.23	Картометрический метод	0.1	-

2. Сведения о характерных точках границ объекта					
Обозначение характерных точек границ	Координаты, м		Метод определения координат характерной точки	Средняя квадратическая погрешность положения характерной точки (Mt), м	Описание обозначения точки на местности (при наличии)
	X	Y			
1	2	3	4	5	6
126	448874.51	3222921.99	Картометрический метод	0.1	-
113	448854.92	3222938.15	Картометрический метод	0.1	-
127	448922.46	3223155.04	Картометрический метод	0.1	-
128	448942.14	3223151.88	Картометрический метод	0.1	-
129	448971.74	3223162.66	Картометрический метод	0.1	-
130	448974.08	3223149.18	Картометрический метод	0.1	-
131	448967.73	3223134.95	Картометрический метод	0.1	-
132	448963.15	3223132.43	Картометрический метод	0.1	-
133	448939.33	3223134.08	Картометрический метод	0.1	-
127	448922.46	3223155.04	Картометрический метод	0.1	-
134	448941.33	3223018.89	Картометрический метод	0.1	-
135	448944.67	3223032.83	Картометрический метод	0.1	-
136	448955.18	3223055.07	Картометрический метод	0.1	-
137	448994.44	3223081.18	Картометрический метод	0.1	-
138	449012.73	3223075.96	Картометрический метод	0.1	-
139	449014.76	3223069.56	Картометрический метод	0.1	-
140	449008.34	3223062.58	Картометрический метод	0.1	-
141	448989.45	3223046.58	Картометрический метод	0.1	-
142	448980.81	3223026.16	Картометрический метод	0.1	-
143	448963.53	3223014.77	Картометрический метод	0.1	-
144	448948.21	3223013.39	Картометрический метод	0.1	-
134	448941.33	3223018.89	Картометрический метод	0.1	-
145	449057.45	3223104.88	Картометрический метод	0.1	-
146	449059.78	3223112.80	Картометрический метод	0.1	-
147	449065.58	3223120.60	Картометрический метод	0.1	-
148	449077.16	3223126.17	Картометрический метод	0.1	-

2. Сведения о характерных точках границ объекта					
Обозначение характерных точек границ	Координаты, м		Метод определения координат характерной точки	Средняя квадратическая погрешность положения характерной точки (Mt), м	Описание обозначения точки на местности (при наличии)
	X	Y			
1	2	3	4	5	6
149	449098.66	3223125.96	Картометрический метод	0.1	-
150	449107.72	3223122.17	Картометрический метод	0.1	-
151	449113.20	3223116.05	Картометрический метод	0.1	-
152	449124.16	3223111.42	Картометрический метод	0.1	-
153	449140.40	3223109.29	Картометрический метод	0.1	-
154	449147.44	3223102.87	Картометрический метод	0.1	-
155	449148.97	3223094.00	Картометрический метод	0.1	-
156	449109.76	3223085.73	Картометрический метод	0.1	-
157	449105.04	3223102.80	Картометрический метод	0.1	-
158	449096.32	3223103.53	Картометрический метод	0.1	-
159	449077.20	3223095.98	Картометрический метод	0.1	-
160	449062.47	3223094.60	Картометрический метод	0.1	-
145	449057.45	3223104.88	Картометрический метод	0.1	-
161	449159.21	3223168.98	Картометрический метод	0.1	-
162	449161.72	3223178.81	Картометрический метод	0.1	-
163	449165.77	3223189.03	Картометрический метод	0.1	-
164	449178.42	3223192.26	Картометрический метод	0.1	-
165	449188.14	3223182.67	Картометрический метод	0.1	-
166	449196.43	3223152.78	Картометрический метод	0.1	-
167	449192.19	3223147.58	Картометрический метод	0.1	-
168	449184.28	3223145.84	Картометрический метод	0.1	-
169	449172.13	3223150.28	Картометрический метод	0.1	-
161	449159.21	3223168.98	Картометрический метод	0.1	-
170	449184.80	3223205.17	Картометрический метод	0.1	-
171	449186.57	3223227.38	Картометрический метод	0.1	-
172	449196.28	3223225.80	Картометрический метод	0.1	-

2. Сведения о характерных точках границ объекта					
Обозначение характерных точек границ	Координаты, м		Метод определения координат характерной точки	Средняя квадратическая погрешность положения характерной точки (Mt), м	Описание обозначения точки на местности (при наличии)
	X	Y			
1	2	3	4	5	6
173	449214.58	3223225.08	Картометрический метод	0.1	-
174	449226.08	3223221.28	Картометрический метод	0.1	-
175	449219.00	3223219.59	Картометрический метод	0.1	-
176	449213.09	3223214.19	Картометрический метод	0.1	-
177	449209.04	3223203.05	Картометрический метод	0.1	-
178	449204.82	3223196.98	Картометрический метод	0.1	-
179	449196.67	3223193.30	Картометрический метод	0.1	-
180	449189.85	3223195.07	Картометрический метод	0.1	-
170	449184.80	3223205.17	Картометрический метод	0.1	-
181	449248.27	3223029.88	Картометрический метод	0.1	-
182	449254.78	3223034.94	Картометрический метод	0.1	-
183	449295.62	3223040.18	Картометрический метод	0.1	-
184	449326.52	3223028.89	Картометрический метод	0.1	-
185	449336.98	3223028.44	Картометрический метод	0.1	-
186	449337.92	3223016.97	Картометрический метод	0.1	-
187	449316.51	3223014.47	Картометрический метод	0.1	-
188	449305.91	3222997.30	Картометрический метод	0.1	-
189	449298.77	3222995.95	Картометрический метод	0.1	-
190	449284.78	3223010.36	Картометрический метод	0.1	-
191	449254.96	3223021.92	Картометрический метод	0.1	-
181	449248.27	3223029.88	Картометрический метод	0.1	-
192	449249.25	3223154.29	Картометрический метод	0.1	-
193	449260.94	3223176.16	Картометрический метод	0.1	-
194	449271.92	3223174.76	Картометрический метод	0.1	-
195	449295.55	3223188.37	Картометрический метод	0.1	-
196	449307.04	3223184.41	Картометрический метод	0.1	-

2. Сведения о характерных точках границ объекта					
Обозначение характерных точек границ	Координаты, м		Метод определения координат характерной точки	Средняя квадратическая погрешность положения характерной точки (Mt), м	Описание обозначения точки на местности (при наличии)
	X	Y			
1	2	3	4	5	6
197	449316.38	3223171.82	Картометрический метод	0.1	-
198	449323.24	3223173.60	Картометрический метод	0.1	-
199	449292.63	3223133.35	Картометрический метод	0.1	-
200	449272.97	3223126.79	Картометрический метод	0.1	-
201	449257.38	3223129.08	Картометрический метод	0.1	-
202	449251.20	3223140.86	Картометрический метод	0.1	-
192	449249.25	3223154.29	Картометрический метод	0.1	-
203	449312.16	3222783.45	Картометрический метод	0.1	-
204	449332.74	3222796.32	Картометрический метод	0.1	-
205	449363.50	3222838.52	Картометрический метод	0.1	-
206	449370.30	3222844.01	Картометрический метод	0.1	-
207	449379.55	3222844.96	Картометрический метод	0.1	-
208	449385.97	3222852.52	Картометрический метод	0.1	-
209	449407.30	3222856.50	Картометрический метод	0.1	-
210	449419.16	3222848.17	Картометрический метод	0.1	-
211	449422.61	3222840.60	Картометрический метод	0.1	-
212	449413.39	3222826.23	Картометрический метод	0.1	-
213	449395.40	3222815.39	Картометрический метод	0.1	-
214	449358.12	3222786.30	Картометрический метод	0.1	-
215	449344.26	3222774.93	Картометрический метод	0.1	-
216	449333.12	3222774.18	Картометрический метод	0.1	-
217	449325.00	3222781.18	Картометрический метод	0.1	-
203	449312.16	3222783.45	Картометрический метод	0.1	-
218	449318.70	3223047.67	Картометрический метод	0.1	-
219	449320.75	3223057.50	Картометрический метод	0.1	-
220	449329.51	3223062.29	Картометрический метод	0.1	-



2. Сведения о характерных точках границ объекта					
Обозначение характерных точек границ	Координаты, м		Метод определения координат характерной точки	Средняя квадратическая погрешность положения характерной точки (Mt), м	Описание обозначения точки на местности (при наличии)
	X	Y			
1	2	3	4	5	6
221	449348.31	3223065.15	Картометрический метод	0.1	-
222	449337.47	3223028.87	Картометрический метод	0.1	-
223	449325.26	3223038.45	Картометрический метод	0.1	-
218	449318.70	3223047.67	Картометрический метод	0.1	-
224	449327.64	3223132.11	Картометрический метод	0.1	-
225	449329.21	3223150.24	Картометрический метод	0.1	-
226	449349.07	3223168.57	Картометрический метод	0.1	-
227	449370.05	3223165.52	Картометрический метод	0.1	-
228	449396.06	3223150.61	Картометрический метод	0.1	-
229	449408.29	3223133.49	Картометрический метод	0.1	-
230	449373.90	3223106.42	Картометрический метод	0.1	-
231	449355.18	3223072.87	Картометрический метод	0.1	-
232	449339.27	3223085.07	Картометрический метод	0.1	-
233	449330.99	3223095.46	Картометрический метод	0.1	-
234	449332.17	3223111.36	Картометрический метод	0.1	-
224	449327.64	3223132.11	Картометрический метод	0.1	-
235	449573.14	3222744.63	Картометрический метод	0.1	-
236	449587.49	3222771.88	Картометрический метод	0.1	-
237	449594.66	3222796.48	Картометрический метод	0.1	-
238	449595.78	3222827.90	Картометрический метод	0.1	-
239	449603.16	3222847.25	Картометрический метод	0.1	-
240	449628.62	3222861.59	Картометрический метод	0.1	-
241	449642.26	3222861.23	Картометрический метод	0.1	-
242	449644.68	3222850.31	Картометрический метод	0.1	-
243	449636.83	3222826.68	Картометрический метод	0.1	-
244	449616.46	3222784.65	Картометрический метод	0.1	-

2. Сведения о характерных точках границ объекта					
Обозначение характерных точек границ	Координаты, м		Метод определения координат характерной точки	Средняя квадратическая погрешность положения характерной точки (Mt), м	Описание обозначения точки на местности (при наличии)
	X	Y			
1	2	3	4	5	6
245	449606.57	3222748.75	Картометрический метод	0.1	-
246	449590.61	3222724.01	Картометрический метод	0.1	-
247	449579.19	3222741.22	Картометрический метод	0.1	-
235	449573.14	3222744.63	Картометрический метод	0.1	-
3. Сведения о характерных точках части (частей) границы объекта					
Обозначение характерных точек части границы	Координаты, м		Метод определения координат характерной точки	Средняя квадратическая погрешность положения характерной точки (Mt), м	Описание обозначения точки на местности (при наличии)
	X	Y			
1	2	3	4	5	6
-	-	-	-	-	-

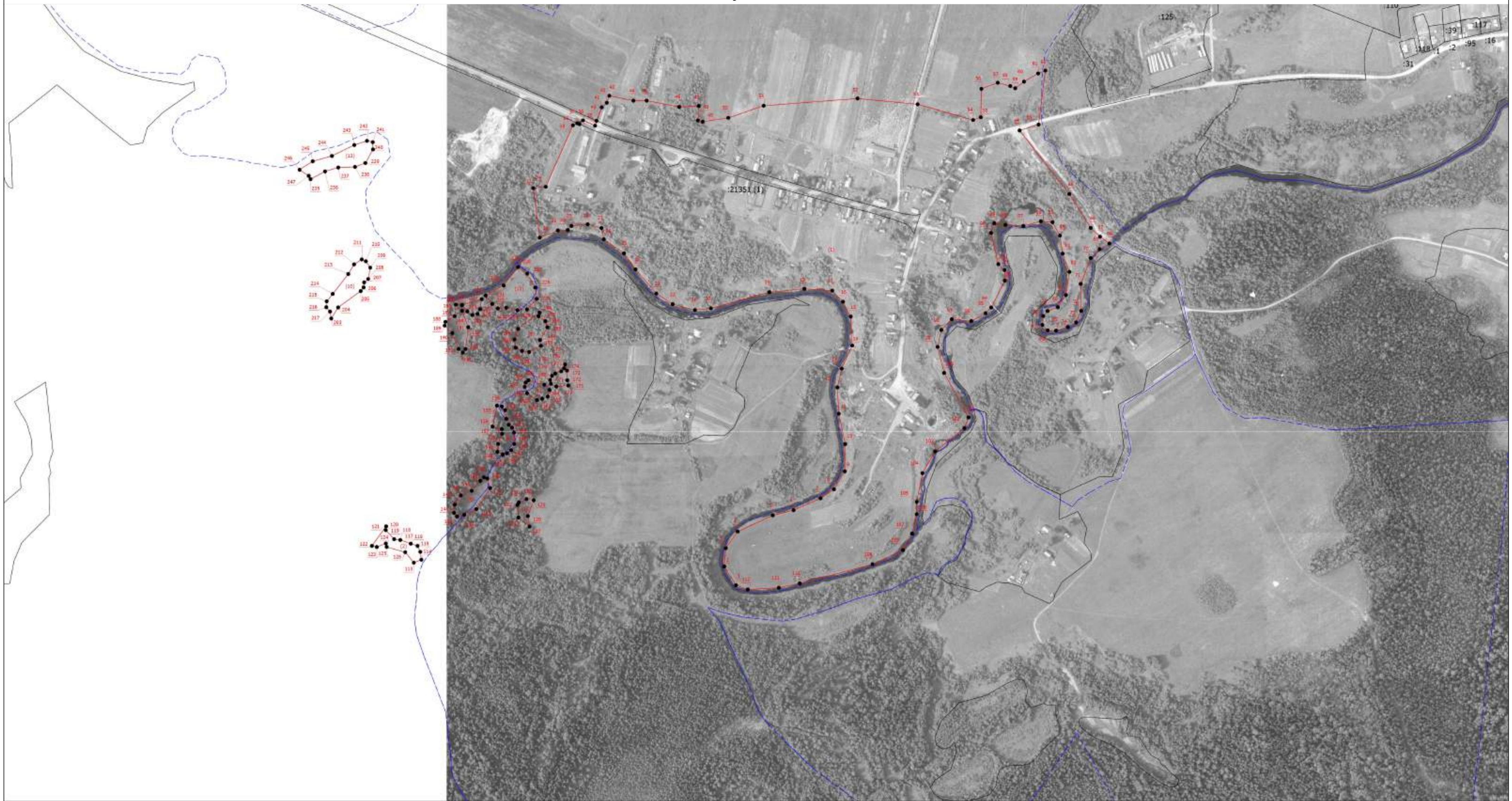


**Текстовое описание местоположения границ  
населенных пунктов, территориальных зон, особо охраняемых природных  
территорий, зон с особыми условиями использования территорий**

Прохождение границы		Описание прохождения границы
от точки	до точки	
1	2	3
-	-	-



Раздел 4  
План границ объекта



Масштаб 1:5000

- Условные обозначения
- - Существующая часть границы, имеющиеся в ЕИРН сведения о которой достаточны для определения ее местоположения
  - - Граница населенного пункта
  - - - - - Граница кадастрового квартала
  - - Характерная точка границы, сведения о которой позволяют однозначно определить ее положение на местности
  - 1 - Обозначение новой характерной точки

Подпись \_\_\_\_\_

Дата " \_\_\_\_ " \_\_\_\_\_ г.

Место для отиска печати (при наличии) лица, составившего описание местоположения границ объекта



## ОПИСАНИЕ МЕСТОПОЛОЖЕНИЯ ГРАНИЦ

### деревня Коково

(наименование объекта, местоположение границ которого описано (далее - объект))

### Раздел 1

#### Сведения об объекте

№ п/п	Характеристики объекта	Описание характеристик
1	2	3
1.	Местоположение объекта	Ленинградская область, район Тихвинский, деревня Коково
2.	Площадь объекта +/- величина погрешности определения площади (Р +/- Дельта Р)	104052 +/- 113 м <sup>2</sup>
3.	Иные характеристики объекта	-

## Раздел 2

## Сведения о местоположении границ объекта

1. Система координат МСК - 47, зона 2

2. Сведения о характерных точках границ объекта

Обозначение характерных точек границ	Координаты, м		Метод определения координат характерной точки	Средняя квадратическая погрешность положения характерной точки (Mt), м	Описание обозначения точки на местности (при наличии)
	X	Y			
1	2	3	4	5	6
1	447611.16	3212830.98	Картометрический метод	0.1	-
2	447609.55	3212783.94	Картометрический метод	0.1	-
3	447611.80	3212766.12	Картометрический метод	0.1	-
4	447617.58	3212754.08	Картометрический метод	0.1	-
5	447626.73	3212737.38	Картометрический метод	0.1	-
6	447654.15	3212711.87	Картометрический метод	0.1	-
7	447713.29	3212651.78	Картометрический метод	0.1	-
8	447774.79	3212600.44	Картометрический метод	0.1	-
9	447874.78	3212553.69	Картометрический метод	0.1	-
10	447925.76	3212536.52	Картометрический метод	0.1	-
11	447949.41	3212539.28	Картометрический метод	0.1	-
12	447947.64	3212546.83	Картометрический метод	0.1	-
13	447954.72	3212565.29	Картометрический метод	0.1	-
14	447985.08	3212580.72	Картометрический метод	0.1	-
15	447997.86	3212591.00	Картометрический метод	0.1	-
16	447994.72	3212598.27	Картометрический метод	0.1	-
17	448038.11	3212624.82	Картометрический метод	0.1	-
18	448044.44	3212629.16	Картометрический метод	0.1	-
19	448053.07	3212637.35	Картометрический метод	0.1	-
20	448079.17	3212660.67	Картометрический метод	0.1	-
21	448096.12	3212690.17	Картометрический метод	0.1	-
22	448081.85	3212699.30	Картометрический метод	0.1	-

2. Сведения о характерных точках границ объекта					
Обозначение характерных точек границ	Координаты, м		Метод определения координат характерной точки	Средняя квадратическая погрешность положения характерной точки (Mt), м	Описание обозначения точки на местности (при наличии)
	X	Y			
1	2	3	4	5	6
23	448067.64	3212700.92	Картометрический метод	0.1	-
24	448047.57	3212699.55	Картометрический метод	0.1	-
25	448007.20	3212664.98	Картометрический метод	0.1	-
26	448005.58	3212679.86	Картометрический метод	0.1	-
27	448029.59	3212741.92	Картометрический метод	0.1	-
28	447959.18	3212771.74	Картометрический метод	0.1	-
29	447829.32	3212773.60	Картометрический метод	0.1	-
30	447837.68	3212825.84	Картометрический метод	0.1	-
31	447820.98	3212834.83	Картометрический метод	0.1	-
32	447818.09	3212845.75	Картометрический метод	0.1	-
33	447798.53	3212849.72	Картометрический метод	0.1	-
34	447784.44	3212865.72	Картометрический метод	0.1	-
35	447758.50	3212882.77	Картометрический метод	0.1	-
36	447754.02	3212893.84	Картометрический метод	0.1	-
37	447740.33	3212929.90	Картометрический метод	0.1	-
38	447724.30	3213031.70	Картометрический метод	0.1	-
39	447671.83	3213040.98	Картометрический метод	0.1	-
40	447669.62	3213023.96	Картометрический метод	0.1	-
41	447662.29	3213009.51	Картометрический метод	0.1	-
42	447659.44	3212992.17	Картометрический метод	0.1	-
43	447666.20	3212967.13	Картометрический метод	0.1	-
44	447658.24	3212943.69	Картометрический метод	0.1	-
45	447656.67	3212927.63	Картометрический метод	0.1	-
46	447660.86	3212911.26	Картометрический метод	0.1	-
47	447649.48	3212906.18	Картометрический метод	0.1	-
48	447635.88	3212904.46	Картометрический метод	0.1	-



2. Сведения о характерных точках границ объекта					
Обозначение характерных точек границ	Координаты, м		Метод определения координат характерной точки	Средняя квадратическая погрешность положения характерной точки (Mt), м	Описание обозначения точки на местности (при наличии)
	X	Y			
1	2	3	4	5	6
49	447619.28	3212907.06	Картометрический метод	0.1	-
50	447610.65	3212904.81	Картометрический метод	0.1	-
51	447608.27	3212871.27	Картометрический метод	0.1	-
1	447611.16	3212830.98	Картометрический метод	0.1	-
3. Сведения о характерных точках части (частей) границы объекта					
Обозначение характерных точек части границы	Координаты, м		Метод определения координат характерной точки	Средняя квадратическая погрешность положения характерной точки (Mt), м	Описание обозначения точки на местности (при наличии)
	X	Y			
1	2	3	4	5	6
-	-	-	-	-	-




**Текстовое описание местоположения границ  
населенных пунктов, территориальных зон, особо охраняемых природных  
территорий, зон с особыми условиями использования территорий**

Прохождение границы		Описание прохождения границы
от точки	до точки	
1	2	3
-	-	-








## Раздел 4

### План границ объекта



Масштаб 1:3500

#### Условные обозначения

-  - Существующая часть границы, имеющиеся в ЕГРН сведения о которой достаточны для определения ее местоположения
-  - Граница населенного пункта
-  - Граница кадастрового квартала
-  - Характерная точка границы, сведения о которой позволяют однозначно определить ее положение на местности
-  - Обозначение новой характерной точки
-  - Кадастровый номер земельного участка
-  - Обозначение контура земельного участка

Подпись \_\_\_\_\_

Дата " \_\_\_\_\_ " \_\_\_\_\_ г.

Место для оттиска печати (при наличии) лица, составившего описание местоположения границ объекта

**ОПИСАНИЕ МЕСТОПОЛОЖЕНИЯ ГРАНИЦ****деревня Коськово**

(наименование объекта, местоположение границ которого описано (далее - объект))

**Раздел 1****Сведения об объекте**

<b>№ п/п</b>	<b>Характеристики объекта</b>	<b>Описание характеристик</b>
<b>1</b>	<b>2</b>	<b>3</b>
1.	Местоположение объекта	Ленинградская область, район Тихвинский, деревня Коськово
2.	Площадь объекта +/- величина погрешности определения площади (P +/- Дельта P)	2015139 +/- 497 м <sup>2</sup>
3.	Иные характеристики объекта	-

## Раздел 2

## Сведения о местоположении границ объекта

1. Система координат МСК-47, зона 2

2. Сведения о характерных точках границ объекта

Обозначение характерных точек границ	Координаты, м		Метод определения координат характерной точки	Средняя квадратическая погрешность положения характерной точки (Mt), м	Описание обозначения точки на местности (при наличии)
	X	Y			
1	2	3	4	5	6
1	442836.07	3213339.12	Картометрический метод	0.1	-
2	442977.17	3213361.62	Картометрический метод	0.1	-
3	443083.41	3213361.62	Картометрический метод	0.1	-
4	443191.49	3213355.26	Картометрический метод	0.1	-
5	443229.52	3213366.20	Картометрический метод	0.1	-
6	443269.19	3213397.54	Картометрический метод	0.1	-
7	443305.98	3213437.52	Картометрический метод	0.1	-
8	443339.32	3213464.06	Картометрический метод	0.1	-
9	443365.72	3213470.84	Картометрический метод	0.1	-
10	443400.00	3213464.57	Картометрический метод	0.1	-
11	443423.83	3213474.54	Картометрический метод	0.1	-
12	443436.66	3213474.52	Картометрический метод	0.1	-
13	443450.49	3213455.43	Картометрический метод	0.1	-
14	443462.18	3213447.42	Картометрический метод	0.1	-
15	443471.74	3213459.66	Картометрический метод	0.1	-
16	443466.07	3213491.13	Картометрический метод	0.1	-
17	443454.73	3213517.64	Картометрический метод	0.1	-
18	443501.22	3213544.95	Картометрический метод	0.1	-
19	443516.50	3213518.97	Картометрический метод	0.1	-
20	443535.69	3213468.87	Картометрический метод	0.1	-
21	443538.22	3213449.17	Картометрический метод	0.1	-
22	443539.25	3213411.60	Картометрический метод	0.1	-

2. Сведения о характерных точках границ объекта					
Обозначение характерных точек границ	Координаты, м		Метод определения координат характерной точки	Средняя квадратическая погрешность положения характерной точки (Mt), м	Описание обозначения точки на местности (при наличии)
	X	Y			
1	2	3	4	5	6
23	443547.56	3213350.82	Картометрический метод	0.1	-
24	443540.89	3213349.46	Картометрический метод	0.1	-
25	443514.46	3213379.78	Картометрический метод	0.1	-
26	443488.03	3213394.20	Картометрический метод	0.1	-
27	443463.88	3213392.72	Картометрический метод	0.1	-
28	443454.84	3213379.86	Картометрический метод	0.1	-
29	443457.87	3213366.23	Картометрический метод	0.1	-
30	443488.83	3213346.11	Картометрический метод	0.1	-
31	443504.68	3213329.07	Картометрический метод	0.1	-
32	443503.19	3213314.68	Картометрический метод	0.1	-
33	443488.33	3213305.06	Картометрический метод	0.1	-
34	443443.68	3213317.92	Картометрический метод	0.1	-
35	443416.60	3213304.64	Картометрический метод	0.1	-
36	443408.63	3213307.31	Картометрический метод	0.1	-
37	443405.43	3213315.31	Картометрический метод	0.1	-
38	443391.50	3213319.39	Картометрический метод	0.1	-
39	443354.53	3213305.06	Картометрический метод	0.1	-
40	443330.38	3213307.36	Картометрический метод	0.1	-
41	443321.33	3213300.56	Картометрический метод	0.1	-
42	443280.58	3213299.50	Картометрический метод	0.1	-
43	443252.44	3213278.75	Картометрический метод	0.1	-
44	443247.42	3213243.89	Картометрический метод	0.1	-
45	443239.88	3213236.33	Картометрический метод	0.1	-
46	443224.78	3213241.66	Картометрический метод	0.1	-
47	443186.28	3213268.96	Картометрический метод	0.1	-

2. Сведения о характерных точках границ объекта					
Обозначение характерных точек границ	Координаты, м		Метод определения координат характерной точки	Средняя квадратическая погрешность положения характерной точки (Mt), м	Описание обозначения точки на местности (при наличии)
	X	Y			
1	2	3	4	5	6
48	443162.88	3213266.72	Картометрический метод	0.1	-
49	443138.75	3213248.59	Картометрический метод	0.1	-
50	443134.99	3213234.21	Картометрический метод	0.1	-
51	443142.56	3213198.62	Картометрический метод	0.1	-
52	443138.81	3213176.67	Картометрический метод	0.1	-
53	443127.49	3213176.69	Картометрический метод	0.1	-
54	443110.86	3213202.45	Картометрический метод	0.1	-
55	443094.23	3213248.66	Картометрический метод	0.1	-
56	443073.10	3213252.47	Картометрический метод	0.1	-
57	443021.78	3213245.73	Картометрический метод	0.1	-
58	442999.90	3213246.52	Картометрический метод	0.1	-
59	442930.48	3213232.24	Картометрический метод	0.1	-
60	442910.10	3213251.95	Картометрический метод	0.1	-
61	442901.02	3213270.13	Картометрический метод	0.1	-
62	442879.14	3213266.38	Картометрический метод	0.1	-
63	442861.00	3213303.50	Картометрический метод	0.1	-
1	442836.07	3213339.12	Картометрический метод	0.1	-
64	443214.52	3213337.81	Картометрический метод	0.1	-
65	443215.66	3213327.59	Картометрический метод	0.1	-
66	443223.22	3213315.47	Картометрический метод	0.1	-
67	443246.04	3213304.88	Картометрический метод	0.1	-
68	443279.82	3213311.22	Картометрический метод	0.1	-
69	443295.66	3213318.77	Картометрический метод	0.1	-
70	443306.06	3213337.31	Картометрический метод	0.1	-
71	443303.39	3213352.24	Картометрический метод	0.1	-



2. Сведения о характерных точках границ объекта					
Обозначение характерных точек границ	Координаты, м		Метод определения координат характерной точки	Средняя квадратическая погрешность положения характерной точки (Mt), м	Описание обозначения точки на местности (при наличии)
	X	Y			
1	2	3	4	5	6
72	443285.44	3213361.18	Картометрический метод	0.1	-
64	443214.52	3213337.81	Картометрический метод	0.1	-
73	443306.50	3213942.56	Картометрический метод	0.1	-
74	443359.30	3213973.52	Картометрический метод	0.1	-
75	443370.62	3213969.72	Картометрический метод	0.1	-
76	443386.48	3213944.72	Картометрический метод	0.1	-
77	443400.84	3213928.04	Картометрический метод	0.1	-
78	443403.09	3213937.88	Картометрический метод	0.1	-
79	443397.04	3213962.87	Картометрический метод	0.1	-
80	443416.65	3213965.12	Картометрический метод	0.1	-
81	443427.22	3213956.02	Картометрический метод	0.1	-
82	443430.99	3213962.06	Картометрический метод	0.1	-
83	443428.71	3213987.81	Картометрический метод	0.1	-
84	443457.06	3214009.18	Картометрический метод	0.1	-
85	443494.74	3214029.30	Картометрический метод	0.1	-
86	443538.71	3214055.29	Картометрический метод	0.1	-
87	443550.16	3214046.68	Картометрический метод	0.1	-
88	443544.90	3214022.46	Картометрический метод	0.1	-
89	443526.04	3214009.62	Картометрический метод	0.1	-
90	443518.51	3213992.22	Картометрический метод	0.1	-
91	443580.24	3213984.63	Картометрический метод	0.1	-
92	443612.11	3213954.99	Картометрический метод	0.1	-
93	443640.04	3213948.14	Картометрический метод	0.1	-
94	443648.35	3213934.50	Картометрический метод	0.1	-
95	443643.83	3213926.18	Картометрический метод	0.1	-

2. Сведения о характерных точках границ объекта					
Обозначение характерных точек границ	Координаты, м		Метод определения координат характерной точки	Средняя квадратическая погрешность положения характерной точки (Mt), м	Описание обозначения точки на местности (при наличии)
	X	Y			
1	2	3	4	5	6
96	443626.48	3213920.14	Картометрический метод	0.1	-
97	443649.12	3213912.54	Картометрический метод	0.1	-
98	443701.94	3213920.04	Картометрический метод	0.1	-
99	443726.09	3213919.24	Картометрический метод	0.1	-
100	443741.19	3213907.11	Картометрический метод	0.1	-
101	443744.54	3213877.22	Картометрический метод	0.1	-
102	443732.22	3213800.38	Картометрический метод	0.1	-
103	443746.57	3213785.98	Картометрический метод	0.1	-
104	443757.89	3213782.93	Картометрический метод	0.1	-
105	443797.10	3213823.00	Картометрический метод	0.1	-
106	443808.40	3213840.40	Картометрический метод	0.1	-
107	443816.71	3213836.60	Картометрический метод	0.1	-
108	443831.80	3213836.58	Картометрический метод	0.1	-
109	443843.10	3213856.24	Картометрический метод	0.1	-
110	443861.21	3213861.52	Картометрический метод	0.1	-
111	443889.90	3213850.88	Картометрический метод	0.1	-
112	443924.63	3213828.87	Картометрический метод	0.1	-
113	443938.22	3213808.41	Картометрический метод	0.1	-
114	443954.09	3213790.22	Картометрический метод	0.1	-
115	443976.73	3213785.64	Картометрический метод	0.1	-
116	444011.44	3213789.38	Картометрический метод	0.1	-
117	444023.61	3213778.90	Картометрический метод	0.1	-
118	444045.00	3213742.31	Картометрический метод	0.1	-
119	444067.38	3213662.12	Картометрический метод	0.1	-
120	444087.04	3213620.45	Картометрический метод	0.1	-

2. Сведения о характерных точках границ объекта					
Обозначение характерных точек границ	Координаты, м		Метод определения координат характерной точки	Средняя квадратическая погрешность положения характерной точки (Mt), м	Описание обозначения точки на местности (при наличии)
	X	Y			
1	2	3	4	5	6
121	444099.86	3213617.40	Картометрический метод	0.1	-
122	444106.67	3213601.50	Картометрический метод	0.1	-
123	444078.05	3213531.13	Картометрический метод	0.1	-
124	444076.56	3213512.21	Картометрический метод	0.1	-
125	444084.86	3213503.11	Картометрический метод	0.1	-
126	444110.08	3213553.52	Картометрический метод	0.1	-
127	444125.56	3213571.94	Картометрический метод	0.1	-
128	444167.80	3213600.65	Картометрический метод	0.1	-
129	444228.16	3213612.68	Картометрический метод	0.1	-
130	444284.00	3213606.54	Картометрический метод	0.1	-
131	444326.28	3213591.34	Картометрический метод	0.1	-
132	444382.90	3213554.92	Картометрический метод	0.1	-
133	444421.42	3213508.68	Картометрический метод	0.1	-
134	444453.92	3213445.04	Картометрический метод	0.1	-
135	444459.23	3213410.21	Картометрический метод	0.1	-
136	444453.98	3213378.42	Картометрический метод	0.1	-
137	444454.75	3213351.17	Картометрический метод	0.1	-
138	444466.09	3213327.68	Картометрический метод	0.1	-
139	444480.99	3213332.78	Картометрический метод	0.1	-
140	444491.72	3213357.17	Картометрический метод	0.1	-
141	444481.15	3213370.06	Картометрический метод	0.1	-
142	444474.34	3213386.72	Картометрический метод	0.1	-
143	444472.96	3213432.39	Картометрический метод	0.1	-
144	444477.32	3213445.76	Картометрический метод	0.1	-
145	444469.22	3213476.02	Картометрический метод	0.1	-

2. Сведения о характерных точках границ объекта					
Обозначение характерных точек границ	Координаты, м		Метод определения координат характерной точки	Средняя квадратическая погрешность положения характерной точки (Mt), м	Описание обозначения точки на местности (при наличии)
	X	Y			
1	2	3	4	5	6
146	444474.26	3213494.98	Картометрический метод	0.1	-
147	444500.66	3213510.84	Картометрический метод	0.1	-
148	444465.93	3213529.82	Картометрический метод	0.1	-
149	444462.17	3213517.71	Картометрический метод	0.1	-
150	444462.75	3213504.47	Картометрический метод	0.1	-
151	444467.69	3213494.58	Картометрический метод	0.1	-
152	444466.80	3213485.14	Картометрический метод	0.1	-
153	444457.66	3213493.49	Картометрический метод	0.1	-
154	444440.30	3213501.84	Картометрический метод	0.1	-
155	444429.71	3213526.08	Картометрический метод	0.1	-
156	444430.45	3213545.76	Картометрический метод	0.1	-
157	444434.22	3213550.30	Картометрический метод	0.1	-
158	444410.43	3213572.42	Картометрический метод	0.1	-
159	444382.86	3213602.61	Картометрический метод	0.1	-
160	444394.16	3213627.58	Картометрический метод	0.1	-
161	444408.50	3213630.58	Картометрический метод	0.1	-
162	444454.56	3213592.66	Картометрический метод	0.1	-
163	444517.98	3213563.81	Картометрический метод	0.1	-
164	444554.20	3213553.92	Картометрический метод	0.1	-
165	444572.32	3213543.29	Картометрический метод	0.1	-
166	444578.38	3213524.36	Картометрический метод	0.1	-
167	444572.35	3213508.46	Картометрический метод	0.1	-
168	444566.32	3213493.33	Картометрический метод	0.1	-
169	444544.46	3213472.92	Картометрический метод	0.1	-
170	444539.93	3213469.14	Картометрический метод	0.1	-

2. Сведения о характерных точках границ объекта					
Обозначение характерных точек границ	Координаты, м		Метод определения координат характерной точки	Средняя квадратическая погрешность положения характерной точки (Mt), м	Описание обозначения точки на местности (при наличии)
	X	Y			
1	2	3	4	5	6
171	444545.22	3213460.81	Картометрический метод	0.1	-
172	444562.58	3213453.22	Картометрический метод	0.1	-
173	444572.39	3213456.98	Картометрический метод	0.1	-
174	444576.90	3213476.66	Картометрический метод	0.1	-
175	444591.24	3213482.70	Картометрический метод	0.1	-
176	444621.38	3213535.65	Картометрический метод	0.1	-
177	444622.09	3213596.21	Картометрический метод	0.1	-
178	444639.44	3213606.78	Картометрический метод	0.1	-
179	444665.06	3213643.84	Картометрический метод	0.1	-
180	444702.04	3213643.03	Картометрический метод	0.1	-
181	444717.88	3213663.45	Картометрический метод	0.1	-
182	444731.46	3213667.98	Картометрический метод	0.1	-
183	444748.22	3213651.36	Картометрический метод	0.1	-
184	444765.84	3213618.35	Картометрический метод	0.1	-
185	444785.56	3213577.14	Картометрический метод	0.1	-
186	444773.80	3213555.11	Картометрический метод	0.1	-
187	444765.52	3213524.08	Картометрический метод	0.1	-
188	444745.91	3213518.06	Картометрический метод	0.1	-
189	444745.92	3213498.38	Картометрический метод	0.1	-
190	444734.61	3213488.55	Картометрический метод	0.1	-
191	444715.75	3213484.04	Картометрический метод	0.1	-
192	444702.69	3213470.63	Картометрический метод	0.1	-
193	444675.02	3213464.41	Картометрический метод	0.1	-
194	444666.72	3213452.31	Картометрический метод	0.1	-
195	444631.27	3213431.92	Картометрический метод	0.1	-

2. Сведения о характерных точках границ объекта					
Обозначение характерных точек границ	Координаты, м		Метод определения координат характерной точки	Средняя квадратическая погрешность положения характерной точки (Mt), м	Описание обозначения точки на местности (при наличии)
	X	Y			
1	2	3	4	5	6
196	444600.33	3213433.48	Картометрический метод	0.1	-
197	444600.12	3213391.35	Картометрический метод	0.1	-
198	444591.34	3213360.68	Картометрический метод	0.1	-
199	444569.47	3213332.08	Картометрический метод	0.1	-
200	444564.59	3213288.44	Картометрический метод	0.1	-
201	444589.08	3213283.61	Картометрический метод	0.1	-
202	444574.17	3213245.50	Картометрический метод	0.1	-
203	444569.13	3213214.82	Картометрический метод	0.1	-
204	444569.38	3213192.74	Картометрический метод	0.1	-
205	444524.52	3213226.02	Картометрический метод	0.1	-
206	444545.71	3213291.81	Картометрический метод	0.1	-
207	444461.35	3213311.36	Картометрический метод	0.1	-
208	444447.49	3213320.22	Картометрический метод	0.1	-
209	444428.56	3213406.88	Картометрический метод	0.1	-
210	444424.22	3213432.90	Картометрический метод	0.1	-
211	444438.13	3213447.42	Картометрический метод	0.1	-
212	444437.83	3213459.96	Картометрический метод	0.1	-
213	444410.44	3213505.24	Картометрический метод	0.1	-
214	444360.08	3213548.20	Картометрический метод	0.1	-
215	444298.18	3213580.32	Картометрический метод	0.1	-
216	444247.18	3213588.14	Картометрический метод	0.1	-
217	444202.22	3213579.44	Картометрический метод	0.1	-
218	444132.29	3213545.92	Картометрический метод	0.1	-
219	444109.27	3213519.48	Картометрический метод	0.1	-
220	444098.02	3213492.40	Картометрический метод	0.1	-

2. Сведения о характерных точках границ объекта					
Обозначение характерных точек границ	Координаты, м		Метод определения координат характерной точки	Средняя квадратическая погрешность положения характерной точки (Mt), м	Описание обозначения точки на местности (при наличии)
	X	Y			
1	2	3	4	5	6
221	444099.08	3213481.06	Картометрический метод	0.1	-
222	444090.88	3213468.66	Картометрический метод	0.1	-
223	444085.45	3213450.18	Картометрический метод	0.1	-
224	444058.50	3213425.24	Картометрический метод	0.1	-
225	444023.91	3213398.15	Картометрический метод	0.1	-
226	444000.89	3213371.29	Картометрический метод	0.1	-
227	443979.54	3213362.32	Картометрический метод	0.1	-
228	443969.49	3213388.20	Картометрический метод	0.1	-
229	443932.50	3213414.00	Картометрический метод	0.1	-
230	443922.68	3213428.40	Картометрический метод	0.1	-
231	443923.41	3213451.86	Картометрический метод	0.1	-
232	443937.74	3213466.22	Картометрический метод	0.1	-
233	443955.85	3213463.93	Картометрический метод	0.1	-
234	443970.20	3213448.77	Картометрический метод	0.1	-
235	443970.94	3213466.18	Картометрический метод	0.1	-
236	443956.58	3213492.70	Картометрический метод	0.1	-
237	443943.75	3213497.26	Картометрический метод	0.1	-
238	443950.50	3213545.70	Картометрический метод	0.1	-
239	443952.96	3213586.95	Картометрический метод	0.1	-
240	443828.99	3213551.40	Картометрический метод	0.1	-
241	443641.34	3213516.38	Картометрический метод	0.1	-
242	443613.56	3213513.30	Картометрический метод	0.1	-
243	443540.27	3213471.83	Картометрический метод	0.1	-
244	443520.57	3213521.43	Картометрический метод	0.1	-
245	443495.04	3213563.04	Картометрический метод	0.1	-

2. Сведения о характерных точках границ объекта					
Обозначение характерных точек границ	Координаты, м		Метод определения координат характерной точки	Средняя квадратическая погрешность положения характерной точки (Mt), м	Описание обозначения точки на местности (при наличии)
	X	Y			
1	2	3	4	5	6
246	443492.32	3213636.07	Картометрический метод	0.1	-
247	443507.73	3213632.85	Картометрический метод	0.1	-
248	443521.01	3213638.69	Картометрический метод	0.1	-
249	443542.26	3213645.06	Картометрический метод	0.1	-
250	443556.08	3213639.71	Картометрический метод	0.1	-
251	443558.22	3213615.18	Картометрический метод	0.1	-
252	443553.98	3213605.60	Картометрический метод	0.1	-
253	443536.45	3213601.89	Картометрический метод	0.1	-
254	443536.46	3213586.97	Картометрический метод	0.1	-
255	443526.38	3213564.06	Картометрический метод	0.1	-
256	443526.40	3213533.68	Картометрический метод	0.1	-
257	443540.23	3213525.66	Картометрический метод	0.1	-
258	443557.76	3213532.57	Картометрический метод	0.1	-
259	443565.18	3213543.75	Картометрический метод	0.1	-
260	443563.04	3213566.14	Картометрический метод	0.1	-
261	443569.94	3213578.92	Картометрический метод	0.1	-
262	443615.60	3213623.10	Картометрический метод	0.1	-
263	443628.35	3213627.34	Картометрический метод	0.1	-
264	443641.11	3213611.87	Картометрический метод	0.1	-
265	443639.00	3213587.35	Картометрический метод	0.1	-
266	443598.65	3213557.56	Картометрический метод	0.1	-
267	443586.44	3213541.59	Картометрический метод	0.1	-
268	443593.36	3213523.99	Картометрический метод	0.1	-
269	443615.14	3213525.56	Картометрический метод	0.1	-
270	443631.08	3213535.13	Картометрический метод	0.1	-



2. Сведения о характерных точках границ объекта					
Обозначение характерных точек границ	Координаты, м		Метод определения координат характерной точки	Средняя квадратическая погрешность положения характерной точки (Mt), м	Описание обозначения точки на местности (при наличии)
	X	Y			
1	2	3	4	5	6
271	443647.23	3213541.18	Картометрический метод	0.1	-
272	443659.20	3213562.77	Картометрический метод	0.1	-
273	443681.77	3213652.07	Картометрический метод	0.1	-
274	443660.64	3213661.19	Картометрический метод	0.1	-
275	443660.62	3213686.92	Картометрический метод	0.1	-
276	443676.45	3213699.02	Картометрический метод	0.1	-
277	443700.60	3213707.31	Картометрический метод	0.1	-
278	443706.62	3213717.14	Картометрический метод	0.1	-
279	443699.82	3213730.02	Картометрический метод	0.1	-
280	443692.27	3213736.84	Картометрический метод	0.1	-
281	443697.30	3213745.33	Картометрический метод	0.1	-
282	443712.80	3213752.04	Картометрический метод	0.1	-
283	443710.36	3213767.10	Картометрический метод	0.1	-
284	443676.39	3213780.78	Картометрический метод	0.1	-
285	443665.06	3213792.15	Картометрический метод	0.1	-
286	443663.54	3213808.81	Картометрический метод	0.1	-
287	443674.84	3213826.96	Картометрический метод	0.1	-
288	443672.57	3213837.56	Картометрический метод	0.1	-
289	443659.74	3213836.82	Картометрический метод	0.1	-
290	443645.30	3213814.33	Картометрический метод	0.1	-
291	443629.58	3213805.07	Картометрический метод	0.1	-
292	443600.90	3213810.41	Картометрический метод	0.1	-
293	443588.06	3213834.66	Картометрический метод	0.1	-
294	443578.96	3213884.64	Картометрический метод	0.1	-
295	443569.14	3213907.36	Картометрический метод	0.1	-

2. Сведения о характерных точках границ объекта					
Обозначение характерных точек границ	Координаты, м		Метод определения координат характерной точки	Средняя квадратическая погрешность положения характерной точки (Mt), м	Описание обозначения точки на местности (при наличии)
	X	Y			
1	2	3	4	5	6
296	443455.21	3213876.48	Картометрический метод	0.1	-
297	443438.75	3213845.30	Картометрический метод	0.1	-
298	443433.36	3213837.90	Картометрический метод	0.1	-
299	443416.73	3213868.97	Картометрический метод	0.1	-
300	443420.48	3213899.24	Картометрический метод	0.1	-
301	443403.12	3213895.48	Картометрический метод	0.1	-
302	443384.27	3213875.83	Картометрический метод	0.1	-
303	443366.92	3213875.86	Картометрический метод	0.1	-
304	443348.04	3213894.81	Картометрический метод	0.1	-
305	443332.16	3213934.20	Картометрический метод	0.1	-
306	443317.82	3213936.49	Картометрический метод	0.1	-
73	443306.50	3213942.56	Картометрический метод	0.1	-
307	443498.51	3213192.58	Картометрический метод	0.1	-
308	443508.56	3213212.30	Картометрический метод	0.1	-
309	443524.36	3213214.54	Картометрический метод	0.1	-
310	443560.87	3213177.51	Картометрический метод	0.1	-
311	443580.06	3213166.92	Картометрический метод	0.1	-
312	443615.04	3213161.21	Картометрический метод	0.1	-
313	443636.49	3213150.99	Картометрический метод	0.1	-
314	443644.02	3213143.06	Картометрический метод	0.1	-
315	443658.36	3213077.76	Картометрический метод	0.1	-
316	443646.36	3213037.78	Картометрический метод	0.1	-
317	443633.21	3213019.30	Картометрический метод	0.1	-
318	443633.60	3213005.34	Картометрический метод	0.1	-
319	443646.37	3212995.15	Картометрический метод	0.1	-

2. Сведения о характерных точках границ объекта					
Обозначение характерных точек границ	Координаты, м		Метод определения координат характерной точки	Средняя квадратическая погрешность положения характерной точки (Mt), м	Описание обозначения точки на местности (при наличии)
	X	Y			
1	2	3	4	5	6
320	443619.82	3212974.40	Картометрический метод	0.1	-
321	443576.27	3212953.14	Картометрический метод	0.1	-
322	443552.82	3212954.74	Картометрический метод	0.1	-
323	443560.85	3212969.68	Картометрический метод	0.1	-
324	443587.35	3212976.73	Картометрический метод	0.1	-
325	443594.87	3212985.40	Картометрический метод	0.1	-
326	443594.86	3212996.72	Картометрический метод	0.1	-
327	443578.68	3213009.58	Картометрический метод	0.1	-
328	443577.16	3213019.38	Картометрический метод	0.1	-
329	443609.14	3213054.37	Картометрический метод	0.1	-
330	443618.10	3213095.92	Картометрический метод	0.1	-
331	443610.57	3213111.40	Картометрический метод	0.1	-
332	443590.63	3213119.36	Картометрический метод	0.1	-
333	443563.18	3213111.48	Картометрический метод	0.1	-
334	443527.47	3213074.92	Картометрический метод	0.1	-
335	443518.07	3213077.58	Картометрический метод	0.1	-
336	443515.02	3213128.52	Картометрический метод	0.1	-
337	443521.78	3213134.18	Картометрический метод	0.1	-
338	443545.48	3213134.14	Картометрический метод	0.1	-
339	443552.74	3213144.53	Картометрический метод	0.1	-
340	443514.24	3213167.76	Картометрический метод	0.1	-
307	443498.51	3213192.58	Картометрический метод	0.1	-
341	443838.62	3213924.98	Картометрический метод	0.1	-
342	443843.86	3213952.89	Картометрический метод	0.1	-
343	443857.02	3213971.36	Картометрический метод	0.1	-

2. Сведения о характерных точках границ объекта					
Обозначение характерных точек границ	Координаты, м		Метод определения координат характерной точки	Средняя квадратическая погрешность положения характерной точки (Mt), м	Описание обозначения точки на местности (при наличии)
	X	Y			
1	2	3	4	5	6
344	443897.34	3213980.32	Картометрический метод	0.1	-
345	443952.56	3213963.30	Картометрический метод	0.1	-
346	443979.28	3213937.60	Картометрический метод	0.1	-
347	443987.95	3213916.08	Картометрический метод	0.1	-
348	443978.94	3213887.04	Картометрический метод	0.1	-
349	443963.16	3213864.42	Картометрический метод	0.1	-
350	443945.49	3213862.94	Картометрический метод	0.1	-
351	443856.32	3213888.73	Картометрический метод	0.1	-
352	443840.14	3213897.43	Картометрический метод	0.1	-
341	443838.62	3213924.98	Картометрический метод	0.1	-
353	443960.58	3214001.66	Картометрический метод	0.1	-
354	443977.66	3214038.50	Картометрический метод	0.1	-
355	443978.41	3214050.23	Картометрический метод	0.1	-
356	443968.96	3214068.42	Картометрический метод	0.1	-
357	443968.20	3214074.09	Картометрический метод	0.1	-
358	443981.02	3214089.97	Картометрический метод	0.1	-
359	443976.46	3214126.32	Картометрический метод	0.1	-
360	444031.92	3214144.03	Картометрический метод	0.1	-
361	444042.86	3214143.26	Картометрический метод	0.1	-
362	444056.08	3214126.20	Картометрический метод	0.1	-
363	444067.03	3214119.00	Картометрический метод	0.1	-
364	444080.99	3214117.46	Картометрический метод	0.1	-
365	444085.14	3214109.12	Картометрический метод	0.1	-
366	444084.03	3214087.55	Картометрический метод	0.1	-
367	444088.56	3214078.46	Картометрический метод	0.1	-

2. Сведения о характерных точках границ объекта					
Обозначение характерных точек границ	Координаты, м		Метод определения координат характерной точки	Средняя квадратическая погрешность положения характерной точки (Mt), м	Описание обозначения точки на местности (при наличии)
	X	Y			
1	2	3	4	5	6
368	444096.87	3214070.50	Картометрический метод	0.1	-
369	444221.06	3214007.48	Картометрический метод	0.1	-
370	444237.30	3213987.40	Картометрический метод	0.1	-
371	444247.52	3213946.88	Картометрический метод	0.1	-
372	444247.54	3213920.39	Картометрический метод	0.1	-
373	444240.76	3213910.94	Картометрический метод	0.1	-
374	444210.58	3213896.97	Картометрический метод	0.1	-
375	444209.84	3213877.29	Картометрический метод	0.1	-
376	444215.14	3213857.22	Картометрический метод	0.1	-
377	444224.95	3213851.15	Картометрический метод	0.1	-
378	444259.29	3213846.56	Картометрический метод	0.1	-
379	444273.26	3213837.83	Картометрический метод	0.1	-
380	444282.33	3213815.11	Картометрический метод	0.1	-
381	444284.57	3213786.02	Картометрический метод	0.1	-
382	444254.46	3213757.99	Картометрический метод	0.1	-
383	444259.37	3213745.87	Картометрический метод	0.1	-
384	444291.82	3213741.66	Картометрический метод	0.1	-
385	444300.13	3213714.98	Картометрический метод	0.1	-
386	444314.11	3213713.62	Картометрический метод	0.1	-
387	444345.04	3213724.93	Картометрический метод	0.1	-
388	444358.26	3213709.77	Картометрический метод	0.1	-
389	444359.02	3213691.22	Картометрический метод	0.1	-
390	444346.23	3213645.06	Картометрический метод	0.1	-
391	444336.04	3213654.92	Картометрический метод	0.1	-
392	444245.86	3213658.08	Картометрический метод	0.1	-

2. Сведения о характерных точках границ объекта					
Обозначение характерных точек границ	Координаты, м		Метод определения координат характерной точки	Средняя квадратическая погрешность положения характерной точки (Mt), м	Описание обозначения точки на местности (при наличии)
	X	Y			
1	2	3	4	5	6
393	444244.33	3213677.00	Картометрический метод	0.1	-
394	444234.38	3213691.12	Картометрический метод	0.1	-
395	444204.32	3213699.77	Картометрический метод	0.1	-
396	444143.96	3213686.23	Картометрический метод	0.1	-
397	444120.56	3213692.32	Картометрический метод	0.1	-
398	444105.08	3213707.10	Картометрический метод	0.1	-
399	444072.21	3213764.31	Картометрический метод	0.1	-
400	444009.53	3213820.04	Картометрический метод	0.1	-
401	444000.08	3213839.36	Картометрический метод	0.1	-
402	444003.47	3213848.44	Картометрический метод	0.1	-
403	444009.50	3213855.62	Картометрический метод	0.1	-
404	444022.33	3213854.47	Картометрический метод	0.1	-
405	444062.51	3213828.79	Картометрический метод	0.1	-
406	444074.44	3213804.05	Картометрический метод	0.1	-
407	444075.20	3213791.18	Картометрический метод	0.1	-
408	444111.06	3213773.34	Картометрический метод	0.1	-
409	444138.98	3213776.32	Картометрический метод	0.1	-
410	444166.14	3213788.02	Картометрический метод	0.1	-
411	444180.48	3213794.82	Картометрический метод	0.1	-
412	444191.42	3213795.94	Картометрический метод	0.1	-
413	444220.49	3213773.51	Картометрический метод	0.1	-
414	444235.20	3213772.78	Картометрический метод	0.1	-
415	444245.62	3213783.14	Картометрический метод	0.1	-
416	444251.03	3213795.85	Картометрический метод	0.1	-
417	444245.60	3213810.04	Картометрический метод	0.1	-

2. Сведения о характерных точках границ объекта					
Обозначение характерных точек границ	Координаты, м		Метод определения координат характерной точки	Средняя квадратическая погрешность положения характерной точки (Mt), м	Описание обозначения точки на местности (при наличии)
	X	Y			
1	2	3	4	5	6
418	444237.63	3213814.67	Картометрический метод	0.1	-
419	444174.04	3213815.64	Картометрический метод	0.1	-
420	444162.64	3213828.23	Картометрический метод	0.1	-
421	444155.92	3213843.78	Картометрический метод	0.1	-
422	444133.72	3213847.60	Картометрический метод	0.1	-
423	444123.82	3213860.00	Картометрический метод	0.1	-
424	444123.44	3213871.74	Картометрический метод	0.1	-
425	444133.62	3213886.48	Картометрический метод	0.1	-
426	444150.21	3213895.16	Картометрический метод	0.1	-
427	444155.48	3213912.95	Картометрический метод	0.1	-
428	444137.72	3213941.74	Картометрический метод	0.1	-
429	444112.26	3213964.04	Картометрический метод	0.1	-
430	444088.78	3213995.60	Картометрический метод	0.1	-
431	444064.10	3214005.82	Картометрический метод	0.1	-
432	444042.59	3214008.88	Картометрический метод	0.1	-
433	444022.58	3214022.16	Картометрический метод	0.1	-
434	444009.75	3214021.42	Картометрический метод	0.1	-
435	443997.68	3214016.52	Картометрический метод	0.1	-
436	443989.01	3214007.44	Картометрический метод	0.1	-
437	443980.35	3213986.64	Картометрический метод	0.1	-
438	443973.94	3213982.86	Картометрический метод	0.1	-
439	443963.37	3213987.42	Картометрический метод	0.1	-
353	443960.58	3214001.66	Картометрический метод	0.1	-
440	444048.64	3213264.35	Картометрический метод	0.1	-
441	444049.38	3213277.18	Картометрический метод	0.1	-

2. Сведения о характерных точках границ объекта					
Обозначение характерных точек границ	Координаты, м		Метод определения координат характерной точки	Средняя квадратическая погрешность положения характерной точки (Mt), м	Описание обозначения точки на местности (при наличии)
	X	Y			
1	2	3	4	5	6
442	444067.79	3213297.90	Картометрический метод	0.1	-
443	444123.99	3213343.39	Картометрический метод	0.1	-
444	444155.64	3213373.74	Картометрический метод	0.1	-
445	444172.65	3213400.01	Картометрический метод	0.1	-
446	444190.33	3213395.46	Картометрический метод	0.1	-
447	444243.77	3213361.52	Картометрический метод	0.1	-
448	444254.10	3213369.80	Картометрический метод	0.1	-
449	444260.66	3213408.18	Картометрический метод	0.1	-
450	444270.44	3213402.51	Картометрический метод	0.1	-
451	444287.36	3213406.64	Картометрический метод	0.1	-
452	444295.63	3213415.68	Картометрический метод	0.1	-
453	444281.32	3213439.47	Картометрический метод	0.1	-
454	444252.72	3213466.68	Картометрический метод	0.1	-
455	444289.20	3213462.10	Картометрический метод	0.1	-
456	444325.33	3213433.75	Картометрический метод	0.1	-
457	444343.04	3213399.01	Картометрический метод	0.1	-
458	444338.91	3213385.06	Картометрический метод	0.1	-
459	444333.31	3213333.37	Картометрический метод	0.1	-
460	444316.40	3213306.60	Картометрический метод	0.1	-
461	444307.02	3213282.84	Картометрический метод	0.1	-
462	444296.12	3213278.33	Картометрический метод	0.1	-
463	444275.44	3213259.87	Картометрический метод	0.1	-
464	444246.14	3213222.18	Картометрический метод	0.1	-
465	444236.76	3213193.14	Картометрический метод	0.1	-
466	444228.87	3213175.80	Картометрический метод	0.1	-



2. Сведения о характерных точках границ объекта					
Обозначение характерных точек границ	Координаты, м		Метод определения координат характерной точки	Средняя квадратическая погрешность положения характерной точки (Mt), м	Описание обозначения точки на местности (при наличии)
	X	Y			
1	2	3	4	5	6
467	444219.14	3213118.46	Картометрический метод	0.1	-
468	444067.47	3213232.62	Картометрический метод	0.1	-
440	444048.64	3213264.35	Картометрический метод	0.1	-
469	444618.61	3213166.65	Картометрический метод	0.1	-
470	444620.39	3213229.41	Картометрический метод	0.1	-
471	444634.19	3213265.39	Картометрический метод	0.1	-
472	444660.99	3213305.91	Картометрический метод	0.1	-
473	444699.48	3213342.64	Картометрический метод	0.1	-
474	444744.40	3213371.02	Картометрический метод	0.1	-
475	444790.55	3213381.92	Картометрический метод	0.1	-
476	444838.83	3213377.23	Картометрический метод	0.1	-
477	444916.98	3213349.65	Картометрический метод	0.1	-
478	444986.14	3213313.88	Картометрический метод	0.1	-
479	445049.87	3213258.50	Картометрический метод	0.1	-
480	445126.00	3213195.35	Картометрический метод	0.1	-
481	445105.70	3213178.11	Картометрический метод	0.1	-
482	445092.00	3213161.43	Картометрический метод	0.1	-
483	445070.97	3213122.56	Картометрический метод	0.1	-
484	445049.72	3213087.67	Картометрический метод	0.1	-
485	445026.48	3213072.85	Картометрический метод	0.1	-
486	444967.36	3213073.35	Картометрический метод	0.1	-
487	444931.13	3213080.98	Картометрический метод	0.1	-
488	444863.19	3213117.41	Картометрический метод	0.1	-
489	444806.45	3213140.38	Картометрический метод	0.1	-
490	444739.31	3213152.56	Картометрический метод	0.1	-

2. Сведения о характерных точках границ объекта					
Обозначение характерных точек границ	Координаты, м		Метод определения координат характерной точки	Средняя квадратическая погрешность положения характерной точки (Mt), м	Описание обозначения точки на местности (при наличии)
	X	Y			
1	2	3	4	5	6
491	444694.21	3213153.66	Картометрический метод	0.1	-
492	444668.73	3213163.72	Картометрический метод	0.1	-
493	444654.26	3213183.08	Картометрический метод	0.1	-
494	444652.86	3213204.49	Картометрический метод	0.1	-
495	444646.54	3213209.32	Картометрический метод	0.1	-
496	444636.74	3213195.71	Картометрический метод	0.1	-
497	444632.98	3213176.79	Картометрический метод	0.1	-
498	444640.54	3213153.31	Картометрический метод	0.1	-
499	444652.08	3213116.13	Картометрический метод	0.1	-
500	444663.12	3213097.47	Картометрический метод	0.1	-
501	444681.71	3213093.99	Картометрический метод	0.1	-
502	444692.38	3213088.10	Картометрический метод	0.1	-
503	444703.09	3213046.30	Картометрический метод	0.1	-
504	444691.74	3213023.86	Картометрический метод	0.1	-
505	444676.13	3213001.85	Картометрический метод	0.1	-
506	444646.72	3212993.60	Картометрический метод	0.1	-
507	444646.64	3213057.78	Картометрический метод	0.1	-
508	444639.69	3213074.43	Картометрический метод	0.1	-
509	444633.75	3213154.08	Картометрический метод	0.1	-
469	444618.61	3213166.65	Картометрический метод	0.1	-
510	444784.78	3213609.50	Картометрический метод	0.1	-
511	444804.98	3213614.28	Картометрический метод	0.1	-
512	444848.36	3213612.50	Картометрический метод	0.1	-
513	444886.58	3213598.28	Картометрический метод	0.1	-
514	445037.06	3213548.33	Картометрический метод	0.1	-

2. Сведения о характерных точках границ объекта					
Обозначение характерных точек границ	Координаты, м		Метод определения координат характерной точки	Средняя квадратическая погрешность положения характерной точки (Mt), м	Описание обозначения точки на местности (при наличии)
	X	Y			
1	2	3	4	5	6
515	445034.13	3213581.99	Картометрический метод	0.1	-
516	445031.83	3213630.44	Картометрический метод	0.1	-
517	445035.59	3213641.04	Картометрический метод	0.1	-
518	445043.90	3213636.48	Картометрический метод	0.1	-
519	445051.45	3213625.88	Картометрический метод	0.1	-
520	445065.06	3213584.98	Картометрический метод	0.1	-
521	445081.68	3213575.11	Картометрический метод	0.1	-
522	445114.86	3213597.02	Картометрический метод	0.1	-
523	445207.74	3213515.12	Картометрический метод	0.1	-
524	445231.15	3213501.46	Картометрический метод	0.1	-
525	445239.86	3213490.02	Картометрический метод	0.1	-
526	445244.00	3213467.38	Картометрический метод	0.1	-
527	445252.30	3213471.90	Картометрический метод	0.1	-
528	445275.34	3213458.54	Картометрический метод	0.1	-
529	445317.98	3213447.58	Картометрический метод	0.1	-
530	445339.11	3213436.20	Картометрический метод	0.1	-
531	445342.14	3213424.08	Картометрический метод	0.1	-
532	445330.83	3213413.50	Картометрический метод	0.1	-
533	445286.30	3213427.19	Картометрический метод	0.1	-
534	445314.26	3213379.46	Картометрический метод	0.1	-
535	445330.10	3213377.16	Картометрический метод	0.1	-
536	445361.81	3213361.22	Картометрический метод	0.1	-
537	445377.68	3213339.24	Картометрический метод	0.1	-
538	445388.16	3213281.94	Картометрический метод	0.1	-
539	445395.84	3213268.81	Картометрический метод	0.1	-

2. Сведения о характерных точках границ объекта					
Обозначение характерных точек границ	Координаты, м		Метод определения координат характерной точки	Средняя квадратическая погрешность положения характерной точки (Mt), м	Описание обозначения точки на местности (при наличии)
	X	Y			
1	2	3	4	5	6
540	445415.47	3213257.42	Картометрический метод	0.1	-
541	445423.78	3213242.27	Картометрический метод	0.1	-
542	445413.23	3213226.39	Картометрический метод	0.1	-
543	445445.70	3213204.39	Картометрический метод	0.1	-
544	445466.82	3213205.12	Картометрический метод	0.1	-
545	445484.94	3213194.49	Картометрический метод	0.1	-
546	445539.90	3213186.24	Картометрический метод	0.1	-
547	445567.21	3213177.72	Картометрический метод	0.1	-
548	445583.08	3213159.52	Картометрический метод	0.1	-
549	445657.07	3213110.97	Картометрический метод	0.1	-
550	445694.81	3213096.53	Картометрический метод	0.1	-
551	445724.24	3213094.98	Картометрический метод	0.1	-
552	445731.03	3213098.75	Картометрический метод	0.1	-
553	445738.59	3213079.81	Картометрический метод	0.1	-
554	445740.12	3213060.88	Картометрический метод	0.1	-
555	445725.96	3213021.03	Картометрический метод	0.1	-
556	445705.44	3213014.00	Картометрический метод	0.1	-
557	445686.57	3213021.60	Картометрический метод	0.1	-
558	445663.92	3213037.52	Картометрический метод	0.1	-
559	445637.50	3213042.86	Картометрический метод	0.1	-
560	445611.08	3213057.28	Картометрический метод	0.1	-
561	445602.01	3213067.14	Картометрический метод	0.1	-
562	445589.14	3213120.91	Картометрический метод	0.1	-
563	445580.84	3213122.44	Картометрический метод	0.1	-
564	445567.26	3213110.34	Картометрический метод	0.1	-

2. Сведения о характерных точках границ объекта					
Обозначение характерных точек границ	Координаты, м		Метод определения координат характерной точки	Средняя квадратическая погрешность положения характерной точки (Mt), м	Описание обозначения точки на местности (при наличии)
	X	Y			
1	2	3	4	5	6
565	445549.92	3213102.80	Картометрический метод	0.1	-
566	445531.80	3213099.79	Картометрический метод	0.1	-
567	445515.22	3213085.43	Картометрический метод	0.1	-
568	445513.72	3213070.30	Картометрический метод	0.1	-
569	445520.52	3213056.66	Картометрический метод	0.1	-
570	445534.10	3213053.61	Картометрический метод	0.1	-
571	445551.79	3213054.42	Картометрический метод	0.1	-
572	445581.43	3213021.98	Картометрический метод	0.1	-
573	445631.50	3212992.90	Картометрический метод	0.1	-
574	445646.84	3212990.58	Картометрический метод	0.1	-
575	445666.11	3212991.97	Картометрический метод	0.1	-
576	445677.13	3212985.07	Картометрический метод	0.1	-
577	445690.38	3212970.11	Картометрический метод	0.1	-
578	445703.21	3212967.82	Картометрический метод	0.1	-
579	445719.05	3212978.40	Картометрический метод	0.1	-
580	445730.35	3213000.34	Картометрический метод	0.1	-
581	445738.66	3212995.78	Картометрический метод	0.1	-
582	445749.99	3212973.81	Картометрический метод	0.1	-
583	445761.32	3212962.44	Картометрический метод	0.1	-
584	445772.64	3212969.24	Картометрический метод	0.1	-
585	445776.40	3212985.12	Картометрический метод	0.1	-
586	445760.52	3213019.98	Картометрический метод	0.1	-
587	445766.55	3213032.08	Картометрический метод	0.1	-
588	445776.36	3213030.55	Картометрический метод	0.1	-
589	445786.93	3213024.48	Картометрический метод	0.1	-

2. Сведения о характерных точках границ объекта					
Обозначение характерных точек границ	Координаты, м		Метод определения координат характерной точки	Средняя квадратическая погрешность положения характерной точки (Mt), м	Описание обозначения точки на местности (при наличии)
	X	Y			
1	2	3	4	5	6
590	445789.92	3213069.14	Картометрический метод	0.1	-
591	445822.36	3213075.90	Картометрический метод	0.1	-
592	445856.32	3213073.58	Картометрический метод	0.1	-
593	445850.30	3213056.18	Картометрический метод	0.1	-
594	445848.07	3213007.74	Картометрический метод	0.1	-
595	445860.89	3213015.28	Картометрический метод	0.1	-
596	445871.45	3213028.14	Картометрический метод	0.1	-
597	445878.20	3213073.56	Картометрический метод	0.1	-
598	445910.64	3213088.65	Картометрический метод	0.1	-
599	445924.21	3213106.80	Картометрический метод	0.1	-
600	445936.28	3213106.78	Картометрический метод	0.1	-
601	445949.11	3213113.58	Картометрический метод	0.1	-
602	445953.62	3213139.31	Картометрический метод	0.1	-
603	445952.09	3213155.96	Картометрический метод	0.1	-
604	445956.62	3213163.53	Картометрический метод	0.1	-
605	445968.69	3213161.24	Картометрический метод	0.1	-
606	445976.24	3213158.20	Картометрический метод	0.1	-
607	445984.53	3213167.28	Картометрический метод	0.1	-
608	445997.52	3213187.97	Картометрический метод	0.1	-
609	446010.68	3213185.34	Картометрический метод	0.1	-
610	446023.45	3213192.14	Картометрический метод	0.1	-
611	446045.24	3213198.94	Картометрический метод	0.1	-
612	446055.77	3213194.42	Картометрический метод	0.1	-
613	446051.28	3213184.60	Картометрический метод	0.1	-
614	445997.94	3213152.56	Картометрический метод	0.1	-

2. Сведения о характерных точках границ объекта					
Обозначение характерных точек границ	Координаты, м		Метод определения координат характерной точки	Средняя квадратическая погрешность положения характерной точки (Mt), м	Описание обозначения точки на местности (при наличии)
	X	Y			
1	2	3	4	5	6
615	445997.98	3213136.72	Картометрический метод	0.1	-
616	446023.52	3213154.40	Картометрический метод	0.1	-
617	446031.78	3213152.90	Картометрический метод	0.1	-
618	446039.70	3213144.22	Картометрический метод	0.1	-
619	446047.24	3213123.48	Картометрический метод	0.1	-
620	446055.14	3213120.08	Картометрический метод	0.1	-
621	446063.79	3213120.09	Картометрический метод	0.1	-
622	446092.34	3213130.29	Картометрический метод	0.1	-
623	446108.50	3213128.04	Картометрический метод	0.1	-
624	446105.61	3213099.22	Картометрический метод	0.1	-
625	446087.02	3213096.48	Картометрический метод	0.1	-
626	446062.94	3213082.36	Картометрический метод	0.1	-
627	445997.88	3213032.46	Картометрический метод	0.1	-
628	445996.16	3213041.85	Картометрический метод	0.1	-
629	445953.73	3212993.20	Картометрический метод	0.1	-
630	445940.16	3212966.72	Картометрический метод	0.1	-
631	445940.98	3212887.23	Картометрический метод	0.1	-
632	445935.72	3212854.68	Картометрический метод	0.1	-
633	445933.47	3212845.60	Картометрический метод	0.1	-
634	445894.99	3212835.06	Картометрический метод	0.1	-
635	445891.23	3212821.44	Картометрический метод	0.1	-
636	445899.54	3212812.34	Картометрический метод	0.1	-
637	445918.40	3212810.04	Картометрический метод	0.1	-
638	445926.71	3212803.22	Картометрический метод	0.1	-
639	445921.45	3212771.43	Картометрический метод	0.1	-

2. Сведения о характерных точках границ объекта					
Обозначение характерных точек границ	Координаты, м		Метод определения координат характерной точки	Средняя квадратическая погрешность положения характерной точки (Mt), м	Описание обозначения точки на местности (при наличии)
	X	Y			
1	2	3	4	5	6
640	445922.98	3212752.50	Картометрический метод	0.1	-
641	445938.94	3212743.64	Картометрический метод	0.1	-
642	445925.08	3212705.48	Картометрический метод	0.1	-
643	445899.44	3212664.32	Картометрический метод	0.1	-
644	445868.09	3212640.59	Картометрический метод	0.1	-
645	445839.40	3212637.19	Картометрический метод	0.1	-
646	445804.05	3212653.12	Картометрический метод	0.1	-
647	445785.10	3212678.35	Картометрический метод	0.1	-
648	445781.23	3212782.31	Картометрический метод	0.1	-
649	445767.75	3212848.29	Картометрический метод	0.1	-
650	445751.55	3212879.74	Картометрический метод	0.1	-
651	445705.04	3212928.85	Картометрический метод	0.1	-
652	445640.98	3212965.55	Картометрический метод	0.1	-
653	445509.76	3213034.46	Картометрический метод	0.1	-
654	445456.82	3213063.58	Картометрический метод	0.1	-
655	445460.62	3213067.10	Картометрический метод	0.1	-
656	445474.63	3213065.94	Картометрический метод	0.1	-
657	445490.63	3213078.75	Картометрический метод	0.1	-
658	445483.00	3213086.85	Картометрический метод	0.1	-
659	445445.81	3213105.78	Картометрический метод	0.1	-
660	445441.34	3213097.70	Картометрический метод	0.1	-
661	445442.95	3213070.13	Картометрический метод	0.1	-
662	445424.01	3213077.06	Картометрический метод	0.1	-
663	445349.95	3213138.30	Картометрический метод	0.1	-
664	445279.00	3213178.46	Картометрический метод	0.1	-



2. Сведения о характерных точках границ объекта					
Обозначение характерных точек границ	Координаты, м		Метод определения координат характерной точки	Средняя квадратическая погрешность положения характерной точки (Mt), м	Описание обозначения точки на местности (при наличии)
	X	Y			
1	2	3	4	5	6
665	445196.04	3213238.98	Картометрический метод	0.1	-
666	445156.73	3213275.55	Картометрический метод	0.1	-
667	445144.50	3213282.72	Картометрический метод	0.1	-
668	445134.35	3213288.94	Картометрический метод	0.1	-
669	445136.98	3213291.14	Картометрический метод	0.1	-
670	445149.81	3213291.12	Картометрический метод	0.1	-
671	445172.46	3213277.46	Картометрический метод	0.1	-
672	445226.06	3213246.34	Картометрический метод	0.1	-
673	445256.27	3213221.32	Картометрический метод	0.1	-
674	445271.37	3213215.24	Картометрический метод	0.1	-
675	445294.78	3213197.04	Картометрический метод	0.1	-
676	445309.13	3213181.12	Картометрический метод	0.1	-
677	445333.28	3213168.21	Картометрический метод	0.1	-
678	445346.87	3213165.16	Картометрический метод	0.1	-
679	445365.75	3213145.46	Картометрический метод	0.1	-
680	445379.35	3213125.75	Картометрический метод	0.1	-
681	445393.69	3213118.92	Картометрический метод	0.1	-
682	445401.99	3213121.18	Картометрический метод	0.1	-
683	445401.23	3213134.05	Картометрический метод	0.1	-
684	445394.42	3213149.96	Картометрический метод	0.1	-
685	445394.42	3213162.82	Картометрический метод	0.1	-
686	445406.73	3213164.81	Картометрический метод	0.1	-
687	445429.14	3213149.15	Картометрический метод	0.1	-
688	445435.94	3213134.76	Картометрический метод	0.1	-
689	445455.57	3213127.16	Картометрический метод	0.1	-

2. Сведения о характерных точках границ объекта					
Обозначение характерных точек границ	Координаты, м		Метод определения координат характерной точки	Средняя квадратическая погрешность положения характерной точки (Mt), м	Описание обозначения точки на местности (при наличии)
	X	Y			
1	2	3	4	5	6
690	445482.72	3213137.72	Картометрический метод	0.1	-
691	445506.12	3213139.95	Картометрический метод	0.1	-
692	445515.17	3213143.72	Картометрический метод	0.1	-
693	445515.92	3213149.02	Картометрический метод	0.1	-
694	445439.52	3213181.71	Картометрический метод	0.1	-
695	445358.83	3213226.69	Картометрический метод	0.1	-
696	445332.49	3213219.69	Картометрический метод	0.1	-
697	445295.81	3213263.04	Картометрический метод	0.1	-
698	445244.14	3213297.31	Картометрический метод	0.1	-
699	445213.94	3213307.68	Картометрический метод	0.1	-
700	445203.37	3213323.60	Картометрический метод	0.1	-
701	445190.53	3213334.97	Картометрический метод	0.1	-
702	445173.92	3213345.59	Картометрический метод	0.1	-
703	445171.65	3213352.41	Картометрический метод	0.1	-
704	445191.26	3213359.19	Картометрический метод	0.1	-
705	445173.89	3213381.17	Картометрический метод	0.1	-
706	445182.18	3213393.28	Картометрический метод	0.1	-
707	445176.14	3213401.61	Картометрический метод	0.1	-
708	445185.94	3213408.41	Картометрический метод	0.1	-
709	445176.88	3213422.05	Картометрический метод	0.1	-
710	445160.26	3213437.22	Картометрический метод	0.1	-
711	445148.93	3213456.91	Картометрический метод	0.1	-
712	445144.39	3213470.54	Картометрический метод	0.1	-
713	445133.83	3213469.05	Картометрический метод	0.1	-
714	445115.00	3213416.84	Картометрический метод	0.1	-

2. Сведения о характерных точках границ объекта					
Обозначение характерных точек границ	Координаты, м		Метод определения координат характерной точки	Средняя квадратическая погрешность положения характерной точки (Mt), м	Описание обозначения точки на местности (при наличии)
	X	Y			
1	2	3	4	5	6
715	445102.18	3213405.50	Картометрический метод	0.1	-
716	445090.86	3213408.54	Картометрический метод	0.1	-
717	445086.32	3213422.94	Картометрический метод	0.1	-
718	445091.59	3213441.86	Картометрический метод	0.1	-
719	445120.24	3213478.91	Картометрический метод	0.1	-
720	445106.64	3213495.58	Картометрический метод	0.1	-
721	445087.02	3213498.64	Картометрический метод	0.1	-
722	445077.22	3213488.06	Картометрический метод	0.1	-
723	445071.30	3213473.72	Картометрический метод	0.1	-
724	445077.18	3213439.86	Картометрический метод	0.1	-
725	445073.50	3213420.68	Картометрический метод	0.1	-
726	445058.40	3213421.46	Картометрический метод	0.1	-
727	445044.81	3213430.56	Картометрический метод	0.1	-
728	445034.24	3213444.21	Картометрический метод	0.1	-
729	445006.60	3213445.14	Картометрический метод	0.1	-
730	444916.47	3213500.40	Картометрический метод	0.1	-
731	444887.79	3213508.77	Картометрический метод	0.1	-
732	444856.85	3213506.54	Картометрический метод	0.1	-
733	444837.23	3213508.08	Картометрический метод	0.1	-
734	444822.88	3213520.22	Картометрический метод	0.1	-
735	444800.22	3213554.32	Картометрический метод	0.1	-
736	444804.73	3213568.70	Картометрический метод	0.1	-
737	444799.43	3213587.63	Картометрический метод	0.1	-
738	444794.77	3213596.71	Картометрический метод	0.1	-
510	444784.78	3213609.50	Картометрический метод	0.1	-

2. Сведения о характерных точках границ объекта					
Обозначение характерных точек границ	Координаты, м		Метод определения координат характерной точки	Средняя квадратическая погрешность положения характерной точки (Mt), м	Описание обозначения точки на местности (при наличии)
	X	Y			
1	2	3	4	5	6
739	445113.94	3213176.65	Картометрический метод	0.1	-
740	445139.14	3213190.03	Картометрический метод	0.1	-
741	445213.54	3213132.24	Картометрический метод	0.1	-
742	445297.22	3213092.06	Картометрический метод	0.1	-
743	445350.96	3213056.42	Картометрический метод	0.1	-
744	445399.18	3213027.34	Картометрический метод	0.1	-
745	445481.14	3212989.23	Картометрический метод	0.1	-
746	445577.91	3212932.11	Картометрический метод	0.1	-
747	445580.25	3212911.22	Картометрический метод	0.1	-
748	445589.06	3212884.02	Картометрический метод	0.1	-
749	445556.46	3212923.58	Картометрический метод	0.1	-
750	445455.21	3212987.85	Картометрический метод	0.1	-
751	445344.93	3213048.05	Картометрический метод	0.1	-
752	445289.79	3213078.16	Картометрический метод	0.1	-
753	445256.71	3213081.93	Картометрический метод	0.1	-
754	445237.06	3213092.49	Картометрический метод	0.1	-
755	445175.85	3213142.72	Картометрический метод	0.1	-
756	445165.40	3213149.14	Картометрический метод	0.1	-
757	445136.76	3213166.75	Картометрический метод	0.1	-
739	445113.94	3213176.65	Картометрический метод	0.1	-
758	445283.66	3212834.86	Картометрический метод	0.1	-
759	445304.14	3212845.51	Картометрический метод	0.1	-
760	445316.37	3212854.01	Картометрический метод	0.1	-
761	445320.64	3212871.14	Картометрический метод	0.1	-
762	445318.41	3212884.34	Картометрический метод	0.1	-

2. Сведения о характерных точках границ объекта					
Обозначение характерных точек границ	Координаты, м		Метод определения координат характерной точки	Средняя квадратическая погрешность положения характерной точки (Mt), м	Описание обозначения точки на местности (при наличии)
	X	Y			
1	2	3	4	5	6
763	445309.34	3212902.52	Картометрический метод	0.1	-
764	445298.01	3212916.80	Картометрический метод	0.1	-
765	445319.70	3212949.73	Картометрический метод	0.1	-
766	445332.21	3212927.97	Картометрический метод	0.1	-
767	445366.93	3212857.56	Картометрический метод	0.1	-
768	445387.26	3212825.67	Картометрический метод	0.1	-
769	445308.40	3212790.97	Картометрический метод	0.1	-
770	445294.47	3212825.23	Картометрический метод	0.1	-
758	445283.66	3212834.86	Картометрический метод	0.1	-
771	445332.06	3212680.31	Картометрический метод	0.1	-
772	445340.44	3212706.40	Картометрический метод	0.1	-
773	445424.92	3212766.57	Картометрический метод	0.1	-
774	445437.41	3212746.98	Картометрический метод	0.1	-
775	445489.15	3212688.37	Картометрический метод	0.1	-
776	445557.65	3212641.56	Картометрический метод	0.1	-
777	445619.06	3212639.08	Картометрический метод	0.1	-
778	445694.35	3212669.22	Картометрический метод	0.1	-
779	445710.68	3212697.50	Картометрический метод	0.1	-
780	445707.31	3212785.58	Картометрический метод	0.1	-
781	445674.22	3212851.12	Картометрический метод	0.1	-
782	445651.48	3212867.45	Картометрический метод	0.1	-
783	445636.33	3212869.15	Картометрический метод	0.1	-
784	445657.51	3212805.83	Картометрический метод	0.1	-
785	445651.34	3212771.28	Картометрический метод	0.1	-
786	445635.66	3212766.50	Картометрический метод	0.1	-

2. Сведения о характерных точках границ объекта					
Обозначение характерных точек границ	Координаты, м		Метод определения координат характерной точки	Средняя квадратическая погрешность положения характерной точки (Mt), м	Описание обозначения точки на местности (при наличии)
	X	Y			
1	2	3	4	5	6
787	445626.42	3212795.72	Картометрический метод	0.1	-
788	445598.46	3212872.58	Картометрический метод	0.1	-
789	445594.56	3212877.32	Картометрический метод	0.1	-
790	445590.07	3212896.06	Картометрический метод	0.1	-
791	445583.26	3212920.30	Картометрический метод	0.1	-
792	445586.25	3212930.27	Картометрический метод	0.1	-
793	445653.25	3212886.61	Картометрический метод	0.1	-
794	445689.07	3212851.51	Картометрический метод	0.1	-
795	445704.04	3212826.03	Картометрический метод	0.1	-
796	445715.08	3212785.76	Картометрический метод	0.1	-
797	445716.51	3212693.81	Картометрический метод	0.1	-
798	445723.64	3212664.76	Картометрический метод	0.1	-
799	445739.68	3212632.86	Картометрический метод	0.1	-
800	445757.32	3212617.54	Картометрический метод	0.1	-
801	445740.48	3212603.22	Картометрический метод	0.1	-
802	445741.24	3212583.18	Картометрический метод	0.1	-
803	445756.34	3212572.56	Картометрический метод	0.1	-
804	445767.66	3212571.04	Картометрический метод	0.1	-
805	445775.97	3212563.45	Картометрический метод	0.1	-
806	445778.24	3212550.58	Картометрический метод	0.1	-
807	445763.58	3212521.19	Картометрический метод	0.1	-
808	445820.60	3212515.13	Картометрический метод	0.1	-
809	445854.64	3212525.33	Картометрический метод	0.1	-
810	445884.43	3212515.04	Картометрический метод	0.1	-
811	445896.88	3212504.24	Картометрический метод	0.1	-

2. Сведения о характерных точках границ объекта					
Обозначение характерных точек границ	Координаты, м		Метод определения координат характерной точки	Средняя квадратическая погрешность положения характерной точки (Mt), м	Описание обозначения точки на местности (при наличии)
	X	Y			
1	2	3	4	5	6
812	445907.92	3212503.46	Картометрический метод	0.1	-
813	445900.59	3212528.68	Картометрический метод	0.1	-
814	445938.89	3212532.04	Картометрический метод	0.1	-
815	445995.00	3212605.38	Картометрический метод	0.1	-
816	446002.45	3212633.64	Картометрический метод	0.1	-
817	446006.34	3212742.62	Картометрический метод	0.1	-
818	446013.92	3212855.07	Картометрический метод	0.1	-
819	446021.02	3212920.46	Картометрический метод	0.1	-
820	446039.92	3212976.56	Картометрический метод	0.1	-
821	446069.08	3213013.61	Картометрический метод	0.1	-
822	446108.00	3213033.05	Картометрический метод	0.1	-
823	446162.13	3213052.60	Картометрический метод	0.1	-
824	446307.40	3213075.50	Картометрический метод	0.1	-
825	446369.50	3213117.53	Картометрический метод	0.1	-
826	446388.07	3213154.94	Картометрический метод	0.1	-
827	446398.42	3213229.29	Картометрический метод	0.1	-
828	446385.96	3213243.10	Картометрический метод	0.1	-
829	446371.09	3213262.73	Картометрический метод	0.1	-
830	446374.30	3213307.10	Картометрический метод	0.1	-
831	446346.48	3213345.22	Картометрический метод	0.1	-
832	446345.54	3213369.34	Картометрический метод	0.1	-
833	446354.25	3213423.84	Картометрический метод	0.1	-
834	446386.97	3213491.24	Картометрический метод	0.1	-
835	446445.56	3213574.38	Картометрический метод	0.1	-
836	446471.88	3213605.81	Картометрический метод	0.1	-

2. Сведения о характерных точках границ объекта					
Обозначение характерных точек границ	Координаты, м		Метод определения координат характерной точки	Средняя квадратическая погрешность положения характерной точки (Mt), м	Описание обозначения точки на местности (при наличии)
	X	Y			
1	2	3	4	5	6
837	446517.49	3213642.51	Картометрический метод	0.1	-
838	446573.25	3213671.80	Картометрический метод	0.1	-
839	446632.96	3213673.65	Картометрический метод	0.1	-
840	446674.71	3213667.62	Картометрический метод	0.1	-
841	446745.66	3213648.87	Картометрический метод	0.1	-
842	446795.39	3213628.27	Картометрический метод	0.1	-
843	446822.70	3213602.12	Картометрический метод	0.1	-
844	446835.49	3213559.26	Картометрический метод	0.1	-
845	446834.87	3213532.46	Картометрический метод	0.1	-
846	446807.64	3213442.22	Картометрический метод	0.1	-
847	446834.39	3213382.50	Картометрический метод	0.1	-
848	446913.46	3213315.75	Картометрический метод	0.1	-
849	446947.26	3213302.47	Картометрический метод	0.1	-
850	446981.36	3213298.61	Картометрический метод	0.1	-
851	447033.53	3213298.92	Картометрический метод	0.1	-
852	447174.20	3213304.20	Картометрический метод	0.1	-
853	447167.87	3213290.46	Картометрический метод	0.1	-
854	447037.14	3213290.22	Картометрический метод	0.1	-
855	447027.33	3213269.25	Картометрический метод	0.1	-
856	446994.20	3213262.72	Картометрический метод	0.1	-
857	446982.84	3213204.83	Картометрический метод	0.1	-
858	446959.02	3213216.98	Картометрический метод	0.1	-
859	446942.85	3213216.94	Картометрический метод	0.1	-
860	446925.74	3213222.02	Картометрический метод	0.1	-
861	446911.54	3213219.88	Картометрический метод	0.1	-



2. Сведения о характерных точках границ объекта					
Обозначение характерных точек границ	Координаты, м		Метод определения координат характерной точки	Средняя квадратическая погрешность положения характерной точки (Mt), м	Описание обозначения точки на местности (при наличии)
	X	Y			
1	2	3	4	5	6
862	446850.14	3213207.02	Картометрический метод	0.1	-
863	446754.70	3213173.46	Картометрический метод	0.1	-
864	446732.02	3213152.62	Картометрический метод	0.1	-
865	446725.26	3213129.57	Картометрический метод	0.1	-
866	446733.15	3213110.02	Картометрический метод	0.1	-
867	446805.29	3213078.38	Картометрический метод	0.1	-
868	446847.85	3213056.20	Картометрический метод	0.1	-
869	446857.27	3213020.35	Картометрический метод	0.1	-
870	446874.33	3212987.06	Картометрический метод	0.1	-
871	446886.26	3212975.12	Картометрический метод	0.1	-
872	446890.63	3212942.35	Картометрический метод	0.1	-
873	446887.31	3212853.02	Картометрический метод	0.1	-
874	446885.40	3212840.18	Картометрический метод	0.1	-
875	446770.47	3212839.43	Картометрический метод	0.1	-
876	446769.00	3212831.38	Картометрический метод	0.1	-
877	446766.00	3212743.72	Картометрический метод	0.1	-
878	446828.07	3212739.47	Картометрический метод	0.1	-
879	446831.75	3212743.05	Картометрический метод	0.1	-
880	446832.58	3212743.47	Картометрический метод	0.1	-
881	446849.81	3212742.91	Картометрический метод	0.1	-
882	446906.99	3212782.28	Картометрический метод	0.1	-
883	446909.06	3212782.82	Картометрический метод	0.1	-
884	446939.56	3212790.50	Картометрический метод	0.1	-
885	446939.80	3212790.72	Картометрический метод	0.1	-
886	446942.95	3212791.53	Картометрический метод	0.1	-

2. Сведения о характерных точках границ объекта					
Обозначение характерных точек границ	Координаты, м		Метод определения координат характерной точки	Средняя квадратическая погрешность положения характерной точки (Mt), м	Описание обозначения точки на местности (при наличии)
	X	Y			
1	2	3	4	5	6
887	446947.80	3212798.18	Картометрический метод	0.1	-
888	446952.04	3212802.08	Картометрический метод	0.1	-
889	446953.19	3212802.32	Картометрический метод	0.1	-
890	446963.99	3212852.32	Картометрический метод	0.1	-
891	447033.60	3212855.66	Картометрический метод	0.1	-
892	447071.87	3212854.82	Картометрический метод	0.1	-
893	447094.00	3212841.18	Картометрический метод	0.1	-
894	447105.10	3212821.54	Картометрический метод	0.1	-
895	447106.84	3212795.93	Картометрический метод	0.1	-
896	447102.68	3212737.02	Картометрический метод	0.1	-
897	447116.32	3212722.51	Картометрический метод	0.1	-
898	447135.88	3212720.81	Картометрический метод	0.1	-
899	447218.72	3212762.61	Картометрический метод	0.1	-
900	447216.58	3212743.11	Картометрический метод	0.1	-
901	447214.02	3212731.83	Картометрический метод	0.1	-
902	447211.70	3212724.65	Картометрический метод	0.1	-
903	447207.81	3212716.16	Картометрический метод	0.1	-
904	447200.44	3212708.44	Картометрический метод	0.1	-
905	447191.90	3212701.07	Картометрический метод	0.1	-
906	447181.52	3212699.38	Картометрический метод	0.1	-
907	447159.96	3212697.80	Картометрический метод	0.1	-
908	447097.41	3212701.05	Картометрический метод	0.1	-
909	447062.87	3212706.68	Картометрический метод	0.1	-
910	446965.99	3212711.42	Картометрический метод	0.1	-
911	446963.95	3212692.50	Картометрический метод	0.1	-

2. Сведения о характерных точках границ объекта					
Обозначение характерных точек границ	Координаты, м		Метод определения координат характерной точки	Средняя квадратическая погрешность положения характерной точки (Mt), м	Описание обозначения точки на местности (при наличии)
	X	Y			
1	2	3	4	5	6
912	446960.50	3212652.03	Картометрический метод	0.1	-
913	446846.93	3212656.16	Картометрический метод	0.1	-
914	446816.22	3212647.22	Картометрический метод	0.1	-
915	446807.76	3212619.04	Картометрический метод	0.1	-
916	446801.85	3212592.57	Картометрический метод	0.1	-
917	446725.76	3212585.47	Картометрический метод	0.1	-
918	446714.72	3212623.06	Картометрический метод	0.1	-
919	446716.68	3212661.38	Картометрический метод	0.1	-
920	446656.60	3212648.45	Картометрический метод	0.1	-
921	446603.72	3212634.16	Картометрический метод	0.1	-
922	446573.03	3212612.09	Картометрический метод	0.1	-
923	446558.01	3212624.24	Картометрический метод	0.1	-
924	446527.27	3212605.25	Картометрический метод	0.1	-
925	446496.98	3212590.60	Картометрический метод	0.1	-
926	446476.62	3212580.52	Картометрический метод	0.1	-
927	446446.86	3212569.82	Картометрический метод	0.1	-
928	446433.95	3212534.86	Картометрический метод	0.1	-
929	446426.64	3212525.61	Картометрический метод	0.1	-
930	446420.80	3212517.83	Картометрический метод	0.1	-
931	446414.39	3212512.03	Картометрический метод	0.1	-
932	446401.61	3212500.73	Картометрический метод	0.1	-
933	446366.88	3212468.38	Картометрический метод	0.1	-
934	446308.56	3212462.69	Картометрический метод	0.1	-
935	446271.42	3212467.83	Картометрический метод	0.1	-
936	446251.62	3212479.45	Картометрический метод	0.1	-

2. Сведения о характерных точках границ объекта					
Обозначение характерных точек границ	Координаты, м		Метод определения координат характерной точки	Средняя квадратическая погрешность положения характерной точки (Mt), м	Описание обозначения точки на местности (при наличии)
	X	Y			
1	2	3	4	5	6
937	446252.66	3212466.30	Картометрический метод	0.1	-
938	446214.57	3212459.21	Картометрический метод	0.1	-
939	446213.60	3212473.12	Картометрический метод	0.1	-
940	446156.54	3212463.34	Картометрический метод	0.1	-
941	446067.43	3212432.30	Картометрический метод	0.1	-
942	446091.27	3212398.14	Картометрический метод	0.1	-
943	446071.21	3212395.95	Картометрический метод	0.1	-
944	446057.77	3212394.49	Картометрический метод	0.1	-
945	446051.21	3212395.73	Картометрический метод	0.1	-
946	446043.40	3212407.20	Картометрический метод	0.1	-
947	446023.80	3212436.03	Картометрический метод	0.1	-
948	446006.35	3212433.63	Картометрический метод	0.1	-
949	446003.07	3212435.40	Картометрический метод	0.1	-
950	445949.12	3212420.15	Картометрический метод	0.1	-
951	445840.96	3212408.68	Картометрический метод	0.1	-
952	445773.32	3212416.10	Картометрический метод	0.1	-
953	445502.80	3212559.03	Картометрический метод	0.1	-
954	445512.06	3212567.10	Картометрический метод	0.1	-
955	445490.94	3212579.10	Картометрический метод	0.1	-
956	445478.07	3212585.66	Картометрический метод	0.1	-
957	445460.81	3212593.32	Картометрический метод	0.1	-
958	445434.44	3212602.27	Картометрический метод	0.1	-
959	445404.67	3212610.53	Картометрический метод	0.1	-
960	445403.93	3212603.80	Картометрический метод	0.1	-
961	445395.98	3212606.21	Картометрический метод	0.1	-

2. Сведения о характерных точках границ объекта					
Обозначение характерных точек границ	Координаты, м		Метод определения координат характерной точки	Средняя квадратическая погрешность положения характерной точки (Mt), м	Описание обозначения точки на местности (при наличии)
	X	Y			
1	2	3	4	5	6
962	445396.88	3212631.42	Картометрический метод	0.1	-
963	445374.39	3212669.82	Картометрический метод	0.1	-
771	445332.06	3212680.31	Картометрический метод	0.1	-
964	445667.64	3214066.34	Картометрический метод	0.1	-
965	445678.21	3214063.30	Картометрический метод	0.1	-
966	445694.07	3214044.36	Картометрический метод	0.1	-
967	445722.08	3213928.48	Картометрический метод	0.1	-
968	445821.88	3213693.66	Картометрический метод	0.1	-
969	445874.76	3213624.69	Картометрический метод	0.1	-
970	445911.00	3213593.60	Картометрический метод	0.1	-
971	445909.51	3213576.19	Картометрический метод	0.1	-
972	445897.46	3213546.68	Картометрический метод	0.1	-
973	445909.54	3213540.61	Картометрический метод	0.1	-
974	445902.00	3213521.69	Картометрический метод	0.1	-
975	445920.12	3213511.07	Картометрический метод	0.1	-
976	445950.32	3213502.70	Картометрический метод	0.1	-
977	445972.22	3213476.92	Картометрический метод	0.1	-
978	445985.82	3213446.62	Картометрический метод	0.1	-
979	445994.17	3213389.08	Картометрический метод	0.1	-
980	445958.70	3213390.64	Картометрический метод	0.1	-
981	445946.62	3213397.47	Картометрический метод	0.1	-
982	445955.54	3213417.14	Картометрический метод	0.1	-
983	445945.55	3213423.37	Картометрический метод	0.1	-
984	445921.70	3213424.76	Картометрический метод	0.1	-
985	445907.36	3213418.72	Картометрический метод	0.1	-

2. Сведения о характерных точках границ объекта					
Обозначение характерных точек границ	Координаты, м		Метод определения координат характерной точки	Средняя квадратическая погрешность положения характерной точки (Mt), м	Описание обозначения точки на местности (при наличии)
	X	Y			
1	2	3	4	5	6
986	445904.36	3213408.89	Картометрический метод	0.1	-
987	445908.14	3213400.56	Картометрический метод	0.1	-
988	445904.61	3213387.16	Картометрический метод	0.1	-
989	445920.47	3213361.93	Картометрический метод	0.1	-
990	445919.79	3213353.12	Картометрический метод	0.1	-
991	445912.70	3213344.53	Картометрический метод	0.1	-
992	445892.09	3213333.14	Картометрический метод	0.1	-
993	445895.55	3213314.48	Картометрический метод	0.1	-
994	445885.57	3213302.17	Картометрический метод	0.1	-
995	445870.47	3213309.01	Картометрический метод	0.1	-
996	445855.37	3213327.20	Картометрический метод	0.1	-
997	445854.58	3213360.51	Картометрический метод	0.1	-
998	445834.18	3213404.45	Картометрический метод	0.1	-
999	445822.10	3213415.82	Картометрический метод	0.1	-
1000	445822.84	3213429.44	Картометрический метод	0.1	-
1001	445829.62	3213440.04	Картометрический метод	0.1	-
1002	445854.52	3213440.00	Картометрический метод	0.1	-
1003	445875.65	3213443.76	Картометрический метод	0.1	-
1004	445880.95	3213418.00	Картометрический метод	0.1	-
1005	445892.27	3213424.80	Картометрический метод	0.1	-
1006	445909.61	3213440.68	Картометрический метод	0.1	-
1007	445916.39	3213461.11	Картометрический метод	0.1	-
1008	445908.08	3213474.74	Картометрический метод	0.1	-
1009	445871.86	3213471.77	Картометрический метод	0.1	-
1010	445842.43	3213468.03	Картометрический метод	0.1	-

2. Сведения о характерных точках границ объекта					
Обозначение характерных точек границ	Координаты, м		Метод определения координат характерной точки	Средняя квадратическая погрешность положения характерной точки (Mt), м	Описание обозначения точки на местности (при наличии)
	X	Y			
1	2	3	4	5	6
1011	445808.48	3213454.45	Картометрический метод	0.1	-
1012	445783.59	3213434.80	Картометрический метод	0.1	-
1013	445770.76	3213435.58	Картометрический метод	0.1	-
1014	445764.72	3213446.94	Картометрический метод	0.1	-
1015	445742.84	3213444.70	Картометрический метод	0.1	-
1016	445730.76	3213446.99	Картометрический метод	0.1	-
1017	445723.20	3213459.87	Картометрический метод	0.1	-
1018	445726.97	3213469.71	Картометрический метод	0.1	-
1019	445751.86	3213481.78	Картометрический метод	0.1	-
1020	445776.76	3213485.54	Картометрический метод	0.1	-
1021	445800.90	3213499.88	Картометрический метод	0.1	-
1022	445809.94	3213516.52	Картометрический метод	0.1	-
1023	445811.44	3213533.94	Картометрический метод	0.1	-
1024	445797.84	3213557.42	Картометрический метод	0.1	-
1025	445788.76	3213587.72	Картометрический метод	0.1	-
1026	445763.00	3213712.67	Картометрический метод	0.1	-
1027	445746.36	3213763.42	Картометрический метод	0.1	-
1028	445689.65	3213904.30	Картометрический метод	0.1	-
1029	445667.67	3214036.06	Картометрический метод	0.1	-
964	445667.64	3214066.34	Картометрический метод	0.1	-
1030	445897.64	3213311.24	Картометрический метод	0.1	-
1031	445906.69	3213317.28	Картометрический метод	0.1	-
1032	445921.78	3213314.23	Картометрический метод	0.1	-
1033	445928.58	3213303.62	Картометрический метод	0.1	-
1034	445930.86	3213290.00	Картометрический метод	0.1	-

2. Сведения о характерных точках границ объекта					
Обозначение характерных точек границ	Координаты, м		Метод определения координат характерной точки	Средняя квадратическая погрешность положения характерной точки (Mt), м	Описание обозначения точки на местности (при наличии)
	X	Y			
1	2	3	4	5	6
1035	445924.08	3213273.35	Картометрический метод	0.1	-
1036	445911.26	3213262.01	Картометрический метод	0.1	-
1037	445902.20	3213262.02	Картометрический метод	0.1	-
1038	445901.44	3213274.90	Картометрический метод	0.1	-
1030	445897.64	3213311.24	Картометрический метод	0.1	-
1039	446000.00	3213687.43	Картометрический метод	0.1	-
1040	446000.00	3213699.56	Картометрический метод	0.1	-
1041	446000.14	3213702.57	Картометрический метод	0.1	-
1042	446003.35	3213712.86	Картометрический метод	0.1	-
1043	446012.22	3213724.18	Картометрический метод	0.1	-
1044	446030.86	3213736.81	Картометрический метод	0.1	-
1045	446046.35	3213749.75	Картометрический метод	0.1	-
1046	446050.08	3213756.39	Картометрический метод	0.1	-
1047	446051.39	3213765.84	Картометрический метод	0.1	-
1048	446054.27	3213778.95	Картометрический метод	0.1	-
1049	446057.16	3213788.66	Картометрический метод	0.1	-
1050	446064.77	3213808.59	Картометрический метод	0.1	-
1051	446071.06	3213818.30	Картометрический метод	0.1	-
1052	446081.29	3213825.65	Картометрический метод	0.1	-
1053	446087.06	3213827.48	Картометрический метод	0.1	-
1054	446092.31	3213826.69	Картометрический метод	0.1	-
1055	446097.75	3213823.06	Картометрический метод	0.1	-
1056	446104.97	3213812.18	Картометрический метод	0.1	-
1057	446107.59	3213805.09	Картометрический метод	0.1	-
1058	446108.25	3213798.67	Картометрический метод	0.1	-



2. Сведения о характерных точках границ объекта					
Обозначение характерных точек границ	Координаты, м		Метод определения координат характерной точки	Средняя квадратическая погрешность положения характерной точки (Mt), м	Описание обозначения точки на местности (при наличии)
	X	Y			
1	2	3	4	5	6
1059	446106.67	3213786.60	Картометрический метод	0.1	-
1060	446105.75	3213771.25	Картометрический метод	0.1	-
1061	446104.45	3213761.55	Картометрический метод	0.1	-
1062	446097.63	3213753.54	Картометрический метод	0.1	-
1063	446086.65	3213742.57	Картометрический метод	0.1	-
1064	446076.57	3213719.43	Картометрический метод	0.1	-
1065	446073.90	3213707.86	Картометрический метод	0.1	-
1066	446075.08	3213701.04	Картометрический метод	0.1	-
1067	446079.38	3213690.62	Картометрический метод	0.1	-
1068	446021.00	3213653.61	Картометрический метод	0.1	-
1069	446013.32	3213661.51	Картометрический метод	0.1	-
1070	446004.04	3213672.93	Картометрический метод	0.1	-
1039	446000.00	3213687.43	Картометрический метод	0.1	-
1071	446022.02	3213376.65	Картометрический метод	0.1	-
1072	446025.97	3213390.19	Картометрический метод	0.1	-
1073	446042.66	3213397.04	Картометрический метод	0.1	-
1074	446089.28	3213385.74	Картометрический метод	0.1	-
1075	446109.21	3213383.48	Картометрический метод	0.1	-
1076	446122.20	3213381.43	Картометрический метод	0.1	-
1077	446125.03	3213362.74	Картометрический метод	0.1	-
1078	446130.68	3213357.84	Картометрический метод	0.1	-
1079	446143.08	3213354.82	Картометрический метод	0.1	-
1080	446150.59	3213360.12	Картометрический метод	0.1	-
1081	446160.00	3213357.86	Картометрический метод	0.1	-
1082	446172.05	3213343.14	Картометрический метод	0.1	-

2. Сведения о характерных точках границ объекта					
Обозначение характерных точек границ	Координаты, м		Метод определения координат характерной точки	Средняя квадратическая погрешность положения характерной точки (Mt), м	Описание обозначения точки на местности (при наличии)
	X	Y			
1	2	3	4	5	6
1083	446176.96	3213330.32	Картометрический метод	0.1	-
1084	446163.82	3213318.62	Картометрический метод	0.1	-
1085	446163.08	3213310.31	Картометрический метод	0.1	-
1086	446171.01	3213287.30	Картометрический метод	0.1	-
1087	446166.89	3213279.00	Картометрический метод	0.1	-
1088	446156.37	3213277.86	Картометрический метод	0.1	-
1089	446147.71	3213284.27	Картометрический метод	0.1	-
1090	446138.65	3213307.28	Картометрический метод	0.1	-
1091	446107.60	3213332.56	Картометрический метод	0.1	-
1092	446099.86	3213354.43	Картометрический метод	0.1	-
1093	446073.55	3213354.42	Картометрический метод	0.1	-
1094	446027.67	3213367.98	Картометрический метод	0.1	-
1071	446022.02	3213376.65	Картометрический метод	0.1	-
1095	446101.55	3213467.25	Картометрический метод	0.1	-
1096	446103.01	3213492.91	Картометрический метод	0.1	-
1097	446109.01	3213501.97	Картометрический метод	0.1	-
1098	446119.53	3213503.10	Картометрический метод	0.1	-
1099	446130.82	3213498.58	Картометрический метод	0.1	-
1100	446141.36	3213486.89	Картометрический метод	0.1	-
1101	446149.29	3213467.65	Картометрический метод	0.1	-
1102	446145.54	3213457.46	Картометрический метод	0.1	-
1103	446136.91	3213449.54	Картометрический метод	0.1	-
1095	446101.55	3213467.25	Картометрический метод	0.1	-
1104	446149.19	3213560.51	Картометрический метод	0.1	-
1105	446150.54	3213578.82	Картометрический метод	0.1	-

2. Сведения о характерных точках границ объекта					
Обозначение характерных точек границ	Координаты, м		Метод определения координат характерной точки	Средняя квадратическая погрешность положения характерной точки (Mt), м	Описание обозначения точки на местности (при наличии)
	X	Y			
1	2	3	4	5	6
1106	446159.22	3213597.08	Картометрический метод	0.1	-
1107	446172.38	3213595.96	Картометрический метод	0.1	-
1108	446187.42	3213590.30	Картометрический метод	0.1	-
1109	446224.24	3213602.40	Картометрический метод	0.1	-
1110	446278.35	3213608.46	Картометрический метод	0.1	-
1111	446287.36	3213619.41	Картометрический метод	0.1	-
1112	446291.46	3213639.41	Картометрический метод	0.1	-
1113	446299.72	3213642.06	Картометрический метод	0.1	-
1114	446308.75	3213637.91	Картометрический метод	0.1	-
1115	446311.78	3213627.72	Картометрический метод	0.1	-
1116	446312.19	3213602.06	Картометрический метод	0.1	-
1117	446321.60	3213596.41	Картометрический метод	0.1	-
1118	446340.03	3213590.38	Картометрический метод	0.1	-
1119	446329.91	3213572.64	Картометрический метод	0.1	-
1120	446314.50	3213567.35	Картометрический метод	0.1	-
1121	446297.25	3213547.72	Картометрический метод	0.1	-
1122	446284.14	3213516.02	Картометрический метод	0.1	-
1123	446270.98	3213518.28	Картометрический метод	0.1	-
1124	446261.22	3213514.50	Картометрический метод	0.1	-
1125	446253.34	3213505.06	Картометрический метод	0.1	-
1126	446249.98	3213491.10	Картометрический метод	0.1	-
1127	446252.28	3213464.68	Картометрический метод	0.1	-
1128	446246.64	3213463.18	Картометрический метод	0.1	-
1129	446241.75	3213466.94	Картометрический метод	0.1	-
1130	446234.97	3213477.13	Картометрический метод	0.1	-

2. Сведения о характерных точках границ объекта					
Обозначение характерных точек границ	Координаты, м		Метод определения координат характерной точки	Средняя квадратическая погрешность положения характерной точки (Mt), м	Описание обозначения точки на местности (при наличии)
	X	Y			
1	2	3	4	5	6
1131	446230.82	3213488.82	Картометрический метод	0.1	-
1132	446221.41	3213494.86	Картометрический метод	0.1	-
1133	446188.71	3213492.20	Картометрический метод	0.1	-
1134	446176.67	3213501.62	Картометрический метод	0.1	-
1135	446180.80	3213506.53	Картометрический метод	0.1	-
1136	446189.52	3213512.53	Картометрический метод	0.1	-
1137	446211.88	3213512.88	Картометрический метод	0.1	-
1138	446221.74	3213518.63	Картометрический метод	0.1	-
1139	446213.46	3213526.55	Картометрический метод	0.1	-
1140	446201.80	3213533.34	Картометрический метод	0.1	-
1141	446187.90	3213531.82	Картометрический метод	0.1	-
1142	446179.98	3213542.38	Картометрический метод	0.1	-
1143	446152.99	3213550.15	Картометрический метод	0.1	-
1104	446149.19	3213560.51	Картометрический метод	0.1	-
1144	446211.50	3213577.11	Картометрический метод	0.1	-
1145	446235.58	3213533.96	Картометрический метод	0.1	-
1146	446257.94	3213538.46	Картометрический метод	0.1	-
1147	446263.40	3213559.78	Картометрический метод	0.1	-
1148	446260.97	3213575.76	Картометрический метод	0.1	-
1149	446248.92	3213584.39	Картометрический метод	0.1	-
1150	446222.75	3213590.70	Картометрический метод	0.1	-
1151	446213.36	3213585.04	Картометрический метод	0.1	-
1144	446211.50	3213577.11	Картометрический метод	0.1	-
1152	446201.36	3213349.95	Картометрический метод	0.1	-
1153	446202.84	3213360.14	Картометрический метод	0.1	-

2. Сведения о характерных точках границ объекта					
Обозначение характерных точек границ	Координаты, м		Метод определения координат характерной точки	Средняя квадратическая погрешность положения характерной точки (Mt), м	Описание обозначения точки на местности (при наличии)
	X	Y			
1	2	3	4	5	6
1154	446215.22	3213373.35	Картометрический метод	0.1	-
1155	446218.58	3213385.05	Картометрический метод	0.1	-
1156	446225.72	3213386.94	Картометрический метод	0.1	-
1157	446240.79	3213368.46	Картометрический метод	0.1	-
1158	446252.44	3213366.20	Картометрический метод	0.1	-
1159	446267.86	3213366.59	Картометрический метод	0.1	-
1160	446271.91	3213414.13	Картометрический метод	0.1	-
1161	446277.14	3213434.51	Картометрический метод	0.1	-
1162	446290.28	3213446.97	Картометрический метод	0.1	-
1163	446298.32	3213448.24	Картометрический метод	0.1	-
1164	446285.76	3213399.81	Картометрический метод	0.1	-
1165	446286.46	3213353.31	Картометрический метод	0.1	-
1166	446280.29	3213348.10	Картометрический метод	0.1	-
1167	446278.43	3213339.05	Картометрический метод	0.1	-
1168	446288.24	3213311.88	Картометрический метод	0.1	-
1169	446289.41	3213287.36	Картометрический метод	0.1	-
1170	446286.06	3213269.62	Картометрический метод	0.1	-
1171	446292.84	3213261.32	Картометрический метод	0.1	-
1172	446316.56	3213251.51	Картометрический метод	0.1	-
1173	446326.21	3213235.63	Картометрический метод	0.1	-
1174	446331.42	3213211.11	Картометрический метод	0.1	-
1175	446327.18	3213176.82	Картометрический метод	0.1	-
1176	446310.28	3213168.89	Картометрический метод	0.1	-
1177	446277.57	3213176.42	Картометрический метод	0.1	-
1178	446264.04	3213175.50	Картометрический метод	0.1	-

2. Сведения о характерных точках границ объекта					
Обозначение характерных точек границ	Координаты, м		Метод определения координат характерной точки	Средняя квадратическая погрешность положения характерной точки (Mt), м	Описание обозначения точки на местности (при наличии)
	X	Y			
1	2	3	4	5	6
1179	446248.28	3213159.04	Картометрический метод	0.1	-
1180	446221.20	3213170.73	Картометрический метод	0.1	-
1181	446227.95	3213180.54	Картометрический метод	0.1	-
1182	446255.75	3213189.62	Картометрический метод	0.1	-
1183	446253.82	3213216.02	Картометрический метод	0.1	-
1184	446265.08	3213229.99	Картометрический метод	0.1	-
1185	446259.05	3213239.04	Картометрический метод	0.1	-
1186	446242.14	3213238.28	Картометрический метод	0.1	-
1187	446251.50	3213254.51	Картометрический метод	0.1	-
1188	446250.36	3213264.32	Картометрический метод	0.1	-
1189	446241.33	3213268.47	Картометрический метод	0.1	-
1190	446213.88	3213275.24	Картометрический метод	0.1	-
1191	446210.48	3213285.43	Картометрический метод	0.1	-
1192	446217.24	3213290.72	Картометрический метод	0.1	-
1193	446239.09	3213286.70	Картометрический метод	0.1	-
1194	446265.73	3213290.74	Картометрический метод	0.1	-
1195	446265.66	3213330.74	Картометрический метод	0.1	-
1196	446261.88	3213343.94	Картометрический метод	0.1	-
1197	446255.86	3213348.09	Картометрический метод	0.1	-
1198	446244.96	3213349.22	Картометрический метод	0.1	-
1199	446217.16	3213340.90	Картометрический метод	0.1	-
1200	446205.88	3213343.54	Картометрический метод	0.1	-
1152	446201.36	3213349.95	Картометрический метод	0.1	-
1201	446521.21	3213811.59	Картометрический метод	0.1	-
1202	446525.30	3213837.62	Картометрический метод	0.1	-

2. Сведения о характерных точках границ объекта					
Обозначение характерных точек границ	Координаты, м		Метод определения координат характерной точки	Средняя квадратическая погрешность положения характерной точки (Mt), м	Описание обозначения точки на местности (при наличии)
	X	Y			
1	2	3	4	5	6
1203	446521.93	3213851.08	Картометрический метод	0.1	-
1204	446551.81	3213887.30	Картометрический метод	0.1	-
1205	446588.52	3213935.85	Картометрический метод	0.1	-
1206	446602.95	3213930.86	Картометрический метод	0.1	-
1207	446617.63	3213918.04	Картометрический метод	0.1	-
1208	446635.70	3213899.94	Картометрический метод	0.1	-
1209	446640.24	3213886.36	Картометрический метод	0.1	-
1210	446637.24	3213878.44	Картометрический метод	0.1	-
1211	446623.35	3213867.48	Картометрический метод	0.1	-
1212	446604.56	3213862.95	Картометрический метод	0.1	-
1213	446638.04	3213848.62	Картометрический метод	0.1	-
1214	446645.22	3213829.76	Картометрический метод	0.1	-
1215	446642.49	3213810.21	Картометрический метод	0.1	-
1216	446634.36	3213802.97	Картометрический метод	0.1	-
1217	446616.18	3213795.35	Картометрический метод	0.1	-
1218	446579.02	3213793.52	Картометрический метод	0.1	-
1219	446549.44	3213792.78	Картометрический метод	0.1	-
1220	446526.50	3213794.61	Картометрический метод	0.1	-
1201	446521.21	3213811.59	Картометрический метод	0.1	-
1221	447061.00	3212890.42	Картометрический метод	0.1	-
1222	447066.22	3212912.31	Картометрический метод	0.1	-
1223	447118.72	3212989.31	Картометрический метод	0.1	-
1224	447152.87	3213018.38	Картометрический метод	0.1	-
1225	447205.24	3213045.72	Картометрический метод	0.1	-
1226	447201.86	3213018.74	Картометрический метод	0.1	-

2. Сведения о характерных точках границ объекта					
Обозначение характерных точек границ	Координаты, м		Метод определения координат характерной точки	Средняя квадратическая погрешность положения характерной точки (Mt), м	Описание обозначения точки на местности (при наличии)
	X	Y			
1	2	3	4	5	6
1227	447203.00	3213013.78	Картометрический метод	0.1	-
1228	447193.86	3213011.62	Картометрический метод	0.1	-
1229	447164.56	3212995.75	Картометрический метод	0.1	-
1230	447140.17	3212972.72	Картометрический метод	0.1	-
1231	447097.79	3212916.10	Картометрический метод	0.1	-
1232	447092.57	3212892.70	Картометрический метод	0.1	-
1233	447073.43	3212874.58	Картометрический метод	0.1	-
1221	447061.00	3212890.42	Картометрический метод	0.1	-
1234	447225.15	3213078.08	Картометрический метод	0.1	-
1235	447225.51	3213101.92	Картометрический метод	0.1	-
1236	447237.32	3213164.05	Картометрический метод	0.1	-
1237	447235.07	3213197.60	Картометрический метод	0.1	-
1238	447243.89	3213215.12	Картометрический метод	0.1	-
1239	447244.92	3213226.67	Картометрический метод	0.1	-
1240	447238.52	3213238.53	Картометрический метод	0.1	-
1241	447231.74	3213247.02	Картометрический метод	0.1	-
1242	447229.67	3213281.99	Картометрический метод	0.1	-
1243	447228.08	3213284.90	Картометрический метод	0.1	-
1244	447258.90	3213286.58	Картометрический метод	0.1	-
1245	447268.54	3213303.90	Картометрический метод	0.1	-
1246	447261.01	3213312.76	Картометрический метод	0.1	-
1247	447237.00	3213314.78	Картометрический метод	0.1	-
1248	447230.57	3213325.71	Картометрический метод	0.1	-
1249	447267.66	3213329.20	Картометрический метод	0.1	-
1250	447331.46	3213329.78	Картометрический метод	0.1	-



2. Сведения о характерных точках границ объекта					
Обозначение характерных точек границ	Координаты, м		Метод определения координат характерной точки	Средняя квадратическая погрешность положения характерной точки (Mt), м	Описание обозначения точки на местности (при наличии)
	X	Y			
1	2	3	4	5	6
1251	447423.07	3213325.96	Картометрический метод	0.1	-
1252	447468.58	3213309.74	Картометрический метод	0.1	-
1253	447515.73	3213278.54	Картометрический метод	0.1	-
1254	447548.93	3213244.99	Картометрический метод	0.1	-
1255	447569.70	3213175.24	Картометрический метод	0.1	-
1256	447567.60	3213089.39	Картометрический метод	0.1	-
1257	447550.94	3212993.08	Картометрический метод	0.1	-
1258	447540.97	3212924.75	Картометрический метод	0.1	-
1259	447541.14	3212821.54	Картометрический метод	0.1	-
1260	447551.30	3212782.00	Картометрический метод	0.1	-
1261	447573.48	3212733.13	Картометрический метод	0.1	-
1262	447626.77	3212658.56	Картометрический метод	0.1	-
1263	447618.44	3212651.10	Картометрический метод	0.1	-
1264	447593.16	3212672.30	Картометрический метод	0.1	-
1265	447566.92	3212671.83	Картометрический метод	0.1	-
1266	447558.26	3212680.50	Картометрический метод	0.1	-
1267	447533.84	3212673.70	Картометрический метод	0.1	-
1268	447533.99	3212692.00	Картометрический метод	0.1	-
1269	447528.89	3212709.92	Картометрический метод	0.1	-
1270	447509.46	3212748.40	Картометрический метод	0.1	-
1271	447448.26	3212823.26	Картометрический метод	0.1	-
1272	447391.74	3212836.82	Картометрический метод	0.1	-
1273	447361.56	3212862.46	Картометрический метод	0.1	-
1274	447264.55	3212991.84	Картометрический метод	0.1	-
1275	447350.64	3213208.85	Картометрический метод	0.1	-

2. Сведения о характерных точках границ объекта					
Обозначение характерных точек границ	Координаты, м		Метод определения координат характерной точки	Средняя квадратическая погрешность положения характерной точки (Mt), м	Описание обозначения точки на местности (при наличии)
	X	Y			
1	2	3	4	5	6
1276	447366.60	3213217.34	Картометрический метод	0.1	-
1277	447376.19	3213215.28	Картометрический метод	0.1	-
1278	447378.91	3213203.08	Картометрический метод	0.1	-
1279	447343.06	3213131.30	Картометрический метод	0.1	-
1280	447354.24	3213120.41	Картометрический метод	0.1	-
1281	447353.65	3213127.90	Картометрический метод	0.1	-
1282	447359.64	3213146.13	Картометрический метод	0.1	-
1283	447384.50	3213149.35	Картометрический метод	0.1	-
1284	447404.71	3213130.39	Картометрический метод	0.1	-
1285	447463.31	3213038.35	Картометрический метод	0.1	-
1286	447416.00	3213008.33	Картометрический метод	0.1	-
1287	447435.40	3212972.86	Картометрический метод	0.1	-
1288	447454.78	3212970.80	Картометрический метод	0.1	-
1289	447479.26	3212984.77	Картометрический метод	0.1	-
1290	447480.83	3213014.21	Картометрический метод	0.1	-
1291	447478.34	3213043.26	Картометрический метод	0.1	-
1292	447484.13	3213063.83	Картометрический метод	0.1	-
1293	447488.55	3213121.19	Картометрический метод	0.1	-
1294	447486.06	3213146.09	Картометрический метод	0.1	-
1295	447476.04	3213183.80	Картометрический метод	0.1	-
1296	447472.77	3213228.91	Картометрический метод	0.1	-
1297	447459.02	3213250.03	Картометрический метод	0.1	-
1298	447446.57	3213272.10	Картометрический метод	0.1	-
1299	447438.28	3213282.66	Картометрический метод	0.1	-
1300	447405.78	3213279.62	Картометрический метод	0.1	-

2. Сведения о характерных точках границ объекта					
Обозначение характерных точек границ	Координаты, м		Метод определения координат характерной точки	Средняя квадратическая погрешность положения характерной точки (Mt), м	Описание обозначения точки на местности (при наличии)
	X	Y			
1	2	3	4	5	6
1301	447395.99	3213287.17	Картометрический метод	0.1	-
1302	447397.47	3213303.96	Картометрический метод	0.1	-
1303	447392.56	3213317.16	Картометрический метод	0.1	-
1304	447373.95	3213319.60	Картометрический метод	0.1	-
1305	447339.61	3213307.75	Картометрический метод	0.1	-
1306	447337.11	3213301.45	Картометрический метод	0.1	-
1307	447369.82	3213300.18	Картометрический метод	0.1	-
1308	447371.85	3213285.09	Картометрический метод	0.1	-
1309	447368.53	3213270.82	Картометрический метод	0.1	-
1310	447348.59	3213236.92	Картометрический метод	0.1	-
1311	447308.87	3213184.30	Картометрический метод	0.1	-
1312	447292.61	3213152.80	Картометрический метод	0.1	-
1313	447272.64	3213090.24	Картометрический метод	0.1	-
1314	447263.04	3213078.48	Картометрический метод	0.1	-
1315	447245.06	3213075.11	Картометрический метод	0.1	-
1234	447225.15	3213078.08	Картометрический метод	0.1	-
1316	447506.79	3212567.10	Картометрический метод	0.1	-
1317	447523.15	3212572.92	Картометрический метод	0.1	-
1318	447551.82	3212559.90	Картометрический метод	0.1	-
1319	447564.34	3212573.39	Картометрический метод	0.1	-
1320	447574.40	3212572.27	Картометрический метод	0.1	-
1321	447574.21	3212560.36	Картометрический метод	0.1	-
1322	447571.53	3212552.72	Картометрический метод	0.1	-
1323	447575.58	3212544.18	Картометрический метод	0.1	-
1324	447584.52	3212548.68	Картометрический метод	0.1	-

2. Сведения о характерных точках границ объекта					
Обозначение характерных точек границ	Координаты, м		Метод определения координат характерной точки	Средняя квадратическая погрешность положения характерной точки (Mt), м	Описание обозначения точки на местности (при наличии)
	X	Y			
1	2	3	4	5	6
1325	447595.25	3212559.03	Картометрический метод	0.1	-
1326	447606.00	3212555.44	Картометрический метод	0.1	-
1327	447602.89	3212541.96	Картометрический метод	0.1	-
1328	447606.18	3212523.03	Картометрический метод	0.1	-
1329	447636.53	3212503.32	Картометрический метод	0.1	-
1330	447653.38	3212497.40	Картометрический метод	0.1	-
1331	447660.65	3212484.01	Картометрический метод	0.1	-
1316	447506.79	3212567.10	Картометрический метод	0.1	-
1332	447619.64	3212649.90	Картометрический метод	0.1	-
1333	447628.48	3212657.18	Картометрический метод	0.1	-
1334	447701.21	3212573.84	Картометрический метод	0.1	-
1335	447727.98	3212571.49	Картометрический метод	0.1	-
1336	447760.18	3212540.58	Картометрический метод	0.1	-
1337	447798.72	3212518.70	Картометрический метод	0.1	-
1338	447816.87	3212522.51	Картометрический метод	0.1	-
1339	447852.52	3212507.93	Картометрический метод	0.1	-
1340	447949.66	3212480.84	Картометрический метод	0.1	-
1341	447979.02	3212486.98	Картометрический метод	0.1	-
1342	447997.01	3212503.34	Картометрический метод	0.1	-
1343	448001.92	3212528.44	Картометрический метод	0.1	-
1344	448016.14	3212540.70	Картометрический метод	0.1	-
1345	448029.80	3212544.51	Картометрический метод	0.1	-
1346	448051.15	3212541.14	Картометрический метод	0.1	-
1347	448056.79	3212570.20	Картометрический метод	0.1	-
1348	448078.58	3212581.01	Картометрический метод	0.1	-

2. Сведения о характерных точках границ объекта					
Обозначение характерных точек границ	Координаты, м		Метод определения координат характерной точки	Средняя квадратическая погрешность положения характерной точки (Mt), м	Описание обозначения точки на местности (при наличии)
	X	Y			
1	2	3	4	5	6
1349	448094.87	3212575.48	Картометрический метод	0.1	-
1350	448112.88	3212585.99	Картометрический метод	0.1	-
1351	448139.23	3212649.36	Картометрический метод	0.1	-
1352	448152.58	3212662.48	Картометрический метод	0.1	-
1353	448166.22	3212679.41	Картометрический метод	0.1	-
1354	448161.80	3212710.64	Картометрический метод	0.1	-
1355	448211.92	3212814.86	Картометрический метод	0.1	-
1356	448232.52	3212838.79	Картометрический метод	0.1	-
1357	448313.27	3212883.48	Картометрический метод	0.1	-
1358	448369.63	3212878.86	Картометрический метод	0.1	-
1359	448366.83	3212864.68	Картометрический метод	0.1	-
1360	448390.91	3212851.48	Картометрический метод	0.1	-
1361	448407.44	3212866.08	Картометрический метод	0.1	-
1362	448424.24	3212858.84	Картометрический метод	0.1	-
1363	448407.09	3212839.79	Картометрический метод	0.1	-
1364	448425.55	3212816.78	Картометрический метод	0.1	-
1365	448506.71	3212831.92	Картометрический метод	0.1	-
1366	448495.79	3212850.22	Картометрический метод	0.1	-
1367	448594.80	3212820.88	Картометрический метод	0.1	-
1368	448646.30	3212784.56	Картометрический метод	0.1	-
1369	448684.43	3212741.42	Картометрический метод	0.1	-
1370	448710.16	3212685.24	Картометрический метод	0.1	-
1371	448688.10	3212676.26	Картометрический метод	0.1	-
1372	448680.83	3212645.04	Картометрический метод	0.1	-
1373	448661.52	3212635.78	Картометрический метод	0.1	-

2. Сведения о характерных точках границ объекта					
Обозначение характерных точек границ	Координаты, м		Метод определения координат характерной точки	Средняя квадратическая погрешность положения характерной точки (Mt), м	Описание обозначения точки на местности (при наличии)
	X	Y			
1	2	3	4	5	6
1374	448642.42	3212642.72	Картометрический метод	0.1	-
1375	448627.65	3212662.18	Картометрический метод	0.1	-
1376	448550.26	3212642.52	Картометрический метод	0.1	-
1377	448481.15	3212633.38	Картометрический метод	0.1	-
1378	448289.81	3212619.37	Картометрический метод	0.1	-
1379	448277.06	3212602.38	Картометрический метод	0.1	-
1380	448191.03	3212577.06	Картометрический метод	0.1	-
1381	448176.35	3212585.35	Картометрический метод	0.1	-
1382	448196.24	3212690.10	Картометрический метод	0.1	-
1383	448232.78	3212781.22	Картометрический метод	0.1	-
1384	448202.80	3212766.90	Картометрический метод	0.1	-
1385	448191.89	3212734.03	Картометрический метод	0.1	-
1386	448194.18	3212716.30	Картометрический метод	0.1	-
1387	448173.20	3212674.02	Картометрический метод	0.1	-
1388	448170.96	3212662.70	Картометрический метод	0.1	-
1389	448158.58	3212649.87	Картометрический метод	0.1	-
1390	448159.73	3212637.04	Картометрический метод	0.1	-
1391	448150.00	3212610.62	Картометрический метод	0.1	-
1392	448160.56	3212592.52	Картометрический метод	0.1	-
1393	448128.28	3212564.58	Картометрический метод	0.1	-
1394	448103.16	3212526.83	Картометрический метод	0.1	-
1395	448013.79	3212472.45	Картометрический метод	0.1	-
1396	447990.47	3212478.48	Картометрический метод	0.1	-
1397	447978.82	3212478.47	Картометрический метод	0.1	-
1398	447981.50	3212449.04	Картометрический метод	0.1	-

2. Сведения о характерных точках границ объекта					
Обозначение характерных точек границ	Координаты, м		Метод определения координат характерной точки	Средняя квадратическая погрешность положения характерной точки (Mt), м	Описание обозначения точки на местности (при наличии)
	X	Y			
1	2	3	4	5	6
1399	447941.31	3212450.03	Картометрический метод	0.1	-
1400	447923.63	3212439.95	Картометрический метод	0.1	-
1401	447919.51	3212429.76	Картометрический метод	0.1	-
1402	447921.91	3212405.13	Картометрический метод	0.1	-
1403	447909.87	3212385.52	Картометрический метод	0.1	-
1404	447918.93	3212369.58	Картометрический метод	0.1	-
1405	447951.99	3212357.21	Картометрический метод	0.1	-
1406	447932.05	3212358.02	Картометрический метод	0.1	-
1407	447894.64	3212367.27	Картометрический метод	0.1	-
1408	447894.02	3212387.49	Картометрический метод	0.1	-
1409	447905.52	3212419.56	Картометрический метод	0.1	-
1410	447896.56	3212441.82	Картометрический метод	0.1	-
1411	447905.56	3212456.17	Картометрический метод	0.1	-
1412	447903.67	3212464.84	Картометрический метод	0.1	-
1413	447893.89	3212469.74	Картометрический метод	0.1	-
1414	447866.84	3212462.94	Картометрический метод	0.1	-
1415	447864.92	3212483.32	Картометрический метод	0.1	-
1416	447843.86	3212491.23	Картометрический метод	0.1	-
1417	447812.32	3212472.72	Картометрический метод	0.1	-
1418	447791.27	3212470.82	Картометрический метод	0.1	-
1419	447782.24	3212477.24	Картометрический метод	0.1	-
1420	447778.09	3212488.18	Картометрический метод	0.1	-
1421	447794.59	3212508.18	Картометрический метод	0.1	-
1422	447726.51	3212538.34	Картометрический метод	0.1	-
1423	447701.29	3212557.56	Картометрический метод	0.1	-

2. Сведения о характерных точках границ объекта					
Обозначение характерных точек границ	Координаты, м		Метод определения координат характерной точки	Средняя квадратическая погрешность положения характерной точки (Mt), м	Описание обозначения точки на местности (при наличии)
	X	Y			
1	2	3	4	5	6
1332	447619.64	3212649.90	Картометрический метод	0.1	-
1424	447681.40	3212473.06	Картометрический метод	0.1	-
1425	447698.78	3212488.08	Картометрический метод	0.1	-
1426	447697.42	3212497.06	Картометрический метод	0.1	-
1427	447687.99	3212516.38	Картометрический метод	0.1	-
1428	447692.90	3212525.82	Картометрический метод	0.1	-
1429	447704.73	3212531.62	Картометрический метод	0.1	-
1430	447715.27	3212532.58	Картометрический метод	0.1	-
1431	447722.44	3212528.53	Картометрический метод	0.1	-
1432	447720.41	3212513.20	Картометрический метод	0.1	-
1433	447706.82	3212498.42	Картометрический метод	0.1	-
1434	447706.84	3212490.78	Картометрический метод	0.1	-
1435	447725.64	3212486.29	Картометрический метод	0.1	-
1436	447732.82	3212478.20	Картометрический метод	0.1	-
1437	447736.54	3212457.16	Картометрический метод	0.1	-
1438	447756.81	3212455.94	Картометрический метод	0.1	-
1439	447774.77	3212440.41	Картометрический метод	0.1	-
1440	447778.68	3212420.72	Картометрический метод	0.1	-
1424	447681.40	3212473.06	Картометрический метод	0.1	-
1441	447809.74	3212418.94	Картометрический метод	0.1	-
1442	447814.83	3212426.56	Картометрический метод	0.1	-
1443	447821.66	3212429.29	Картометрический метод	0.1	-
1444	447829.16	3212423.88	Картометрический метод	0.1	-
1445	447834.57	3212404.55	Картометрический метод	0.1	-
1446	447810.38	3212411.28	Картометрический метод	0.1	-



2. Сведения о характерных точках границ объекта					
Обозначение характерных точек границ	Координаты, м		Метод определения координат характерной точки	Средняя квадратическая погрешность положения характерной точки (Mt), м	Описание обозначения точки на местности (при наличии)
	X	Y			
1	2	3	4	5	6
1441	447809.74	3212418.94	Картометрический метод	0.1	-
1447	447849.18	3212384.48	Картометрический метод	0.1	-
1448	447849.35	3212397.37	Картометрический метод	0.1	-
1449	447858.30	3212404.56	Картометрический метод	0.1	-
1450	447866.80	3212404.12	Картометрический метод	0.1	-
1451	447875.99	3212390.92	Картометрический метод	0.1	-
1452	447877.05	3212373.26	Картометрический метод	0.1	-
1447	447849.18	3212384.48	Картометрический метод	0.1	-
3. Сведения о характерных точках части (частей) границы объекта					
Обозначение характерных точек части границы	Координаты, м		Метод определения координат характерной точки	Средняя квадратическая погрешность положения характерной точки (Mt), м	Описание обозначения точки на местности (при наличии)
	X	Y			
1	2	3	4	5	6
-	-	-	-	-	-

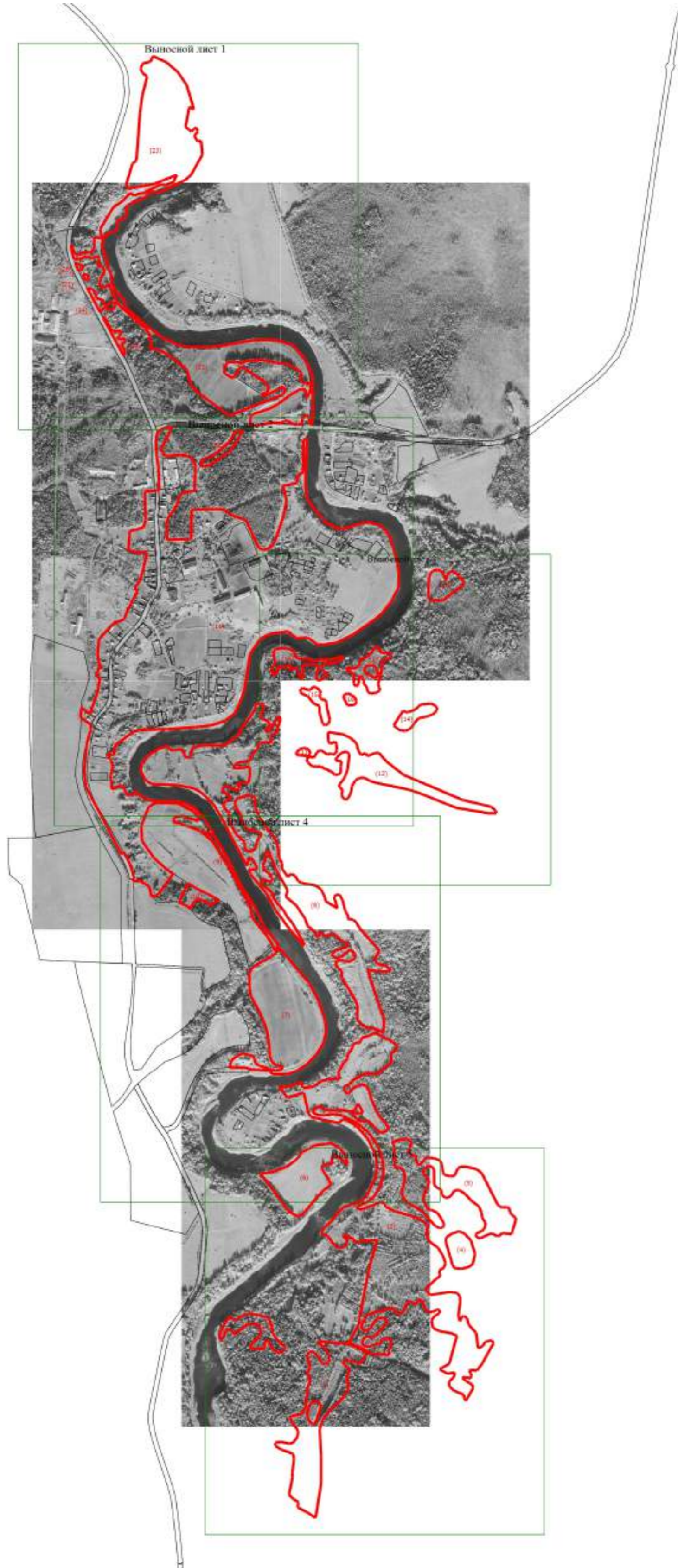


**Текстовое описание местоположения границ населенных пунктов,  
территориальных зон**

<b>Прохождение границы</b>		<b>Описание прохождения границы</b>
<b>от точки</b>	<b>до точки</b>	
<b>1</b>	<b>2</b>	<b>3</b>
-	-	-

Раздел 4

План границ объекта



Масштаб 1:14100

Условные обозначения

- Часть границы, сведения ЕГРН о которой позволяют однозначно определить ее положение на местности
- Часть границы, местоположение которой определено при выполнении кадастровых работ
- - Характерная точка границы земельного участка, сведения ЕГРН о которой соответствуют требованиям, установленным в соответствии с частью 13 статьи 22 Федерального закона от 13 июля 2015 г. N 218-ФЗ "О государственной регистрации недвижимости"
- 1 - Обозначение новой характерной точки

Подпись \_\_\_\_\_

Дата "\_\_\_\_" \_\_\_\_\_ г.

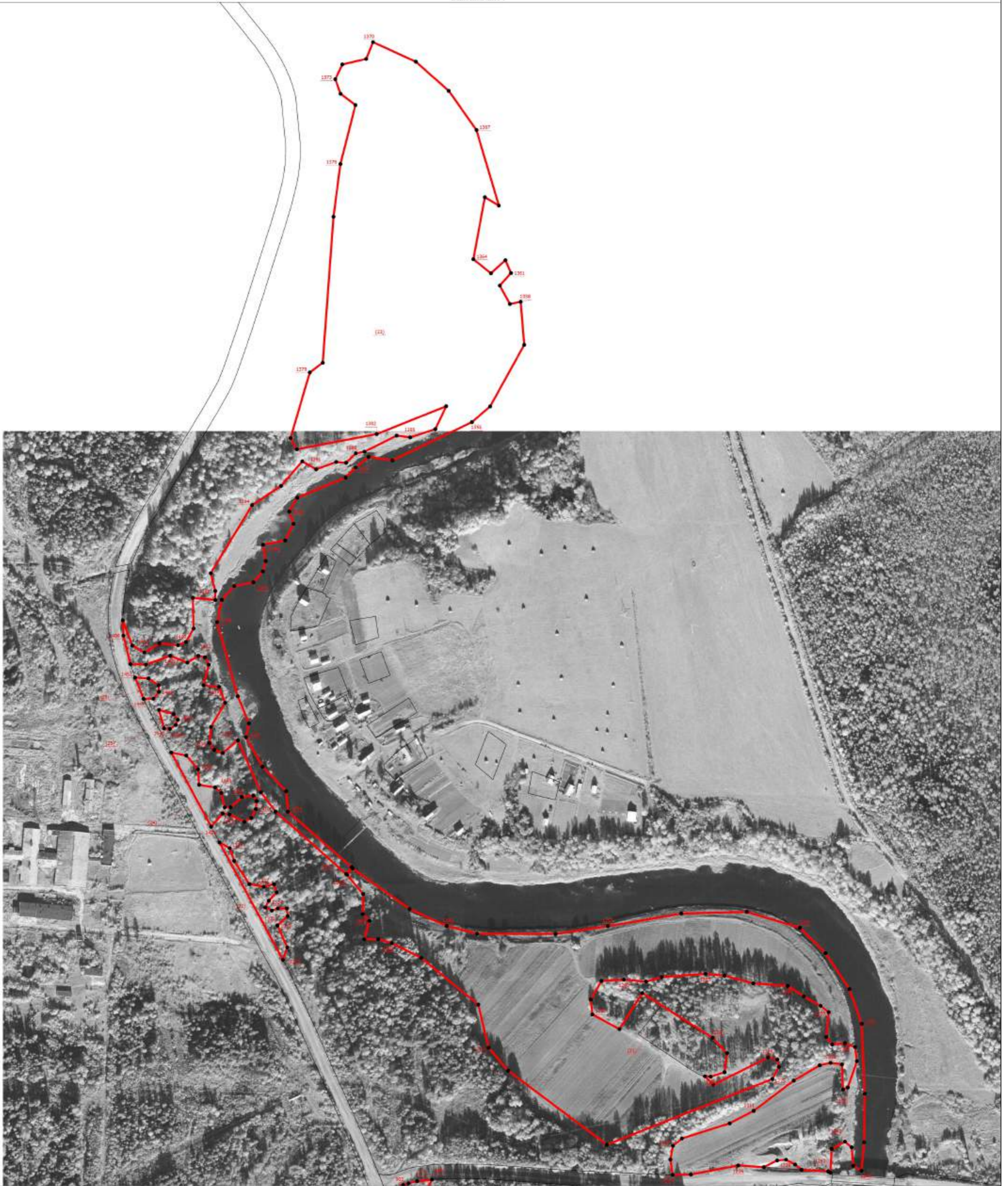
Место для оттиска печати (при наличии) лица, составившего описание местоположения границ объекта



Раздел 4

План границ объекта

Выносной лист 1



Масштаб 1:3500

Условные обозначения

- Часть границы, сведения ЕГРН о которой позволяют однозначно определить ее положение на местности
- Часть границы, местоположение которой определено при выполнении кадастровых работ
- - Характерная точка границы земельного участка, сведения ЕГРН о которой соответствуют требованиям, установленным в соответствии с частью 13 статьи 22 Федерального закона от 13 июля 2015 г. N 218-ФЗ "О государственной регистрации недвижимости"
- ↑ - Обозначение новой характерной точки

Подпись \_\_\_\_\_

Дата "\_\_\_" \_\_\_\_\_ г.

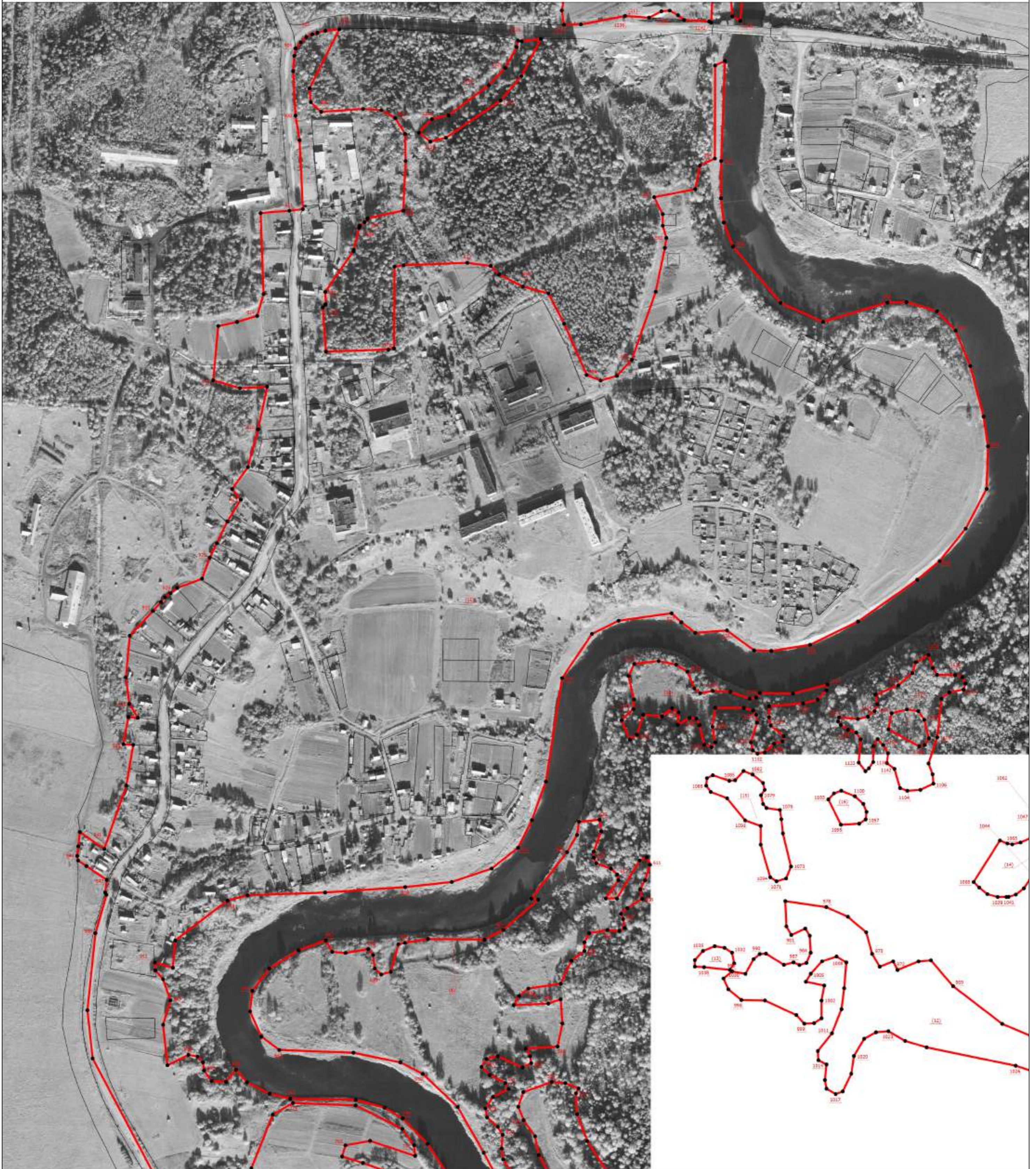
Место для оттиска печати (при наличии) лица, составившего описание местоположения границ объекта



Раздел 4

План границ объекта

Выносной лист 2



Условные обозначения

- Часть границы, сведения ЕГРН о которой позволяют однозначно определить ее положение на местности
- Часть границы, местоположение которой определено при выполнении кадастровых работ
- - Характерная точка границы земельного участка, сведения ЕГРН о которой соответствуют требованиям, установленным в соответствии с частью 13 статьи 22 Федерального закона от 13 июля 2015 г. N 218-ФЗ "О государственной регистрации недвижимости"
- 1 - Обозначение новой характерной точки

Подпись \_\_\_\_\_

Дата "\_\_\_" \_\_\_\_\_ г.

Место для оттиска печати (при наличии) лица, составившего описание местоположения границ объекта

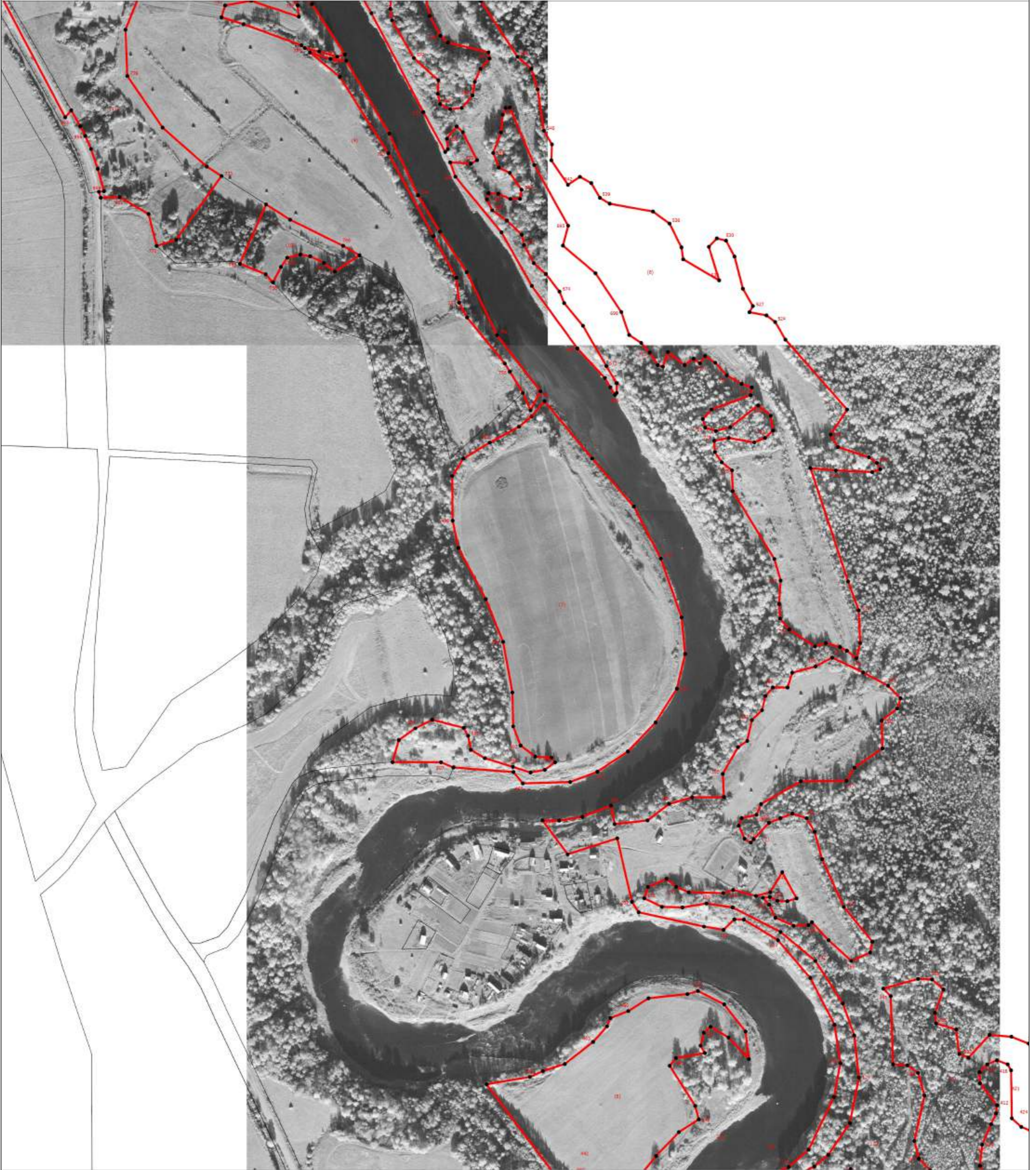






План границ объекта

Видовой план 4



Масштаб 1:3500

Условные обозначения

- Часть границы, сведения ЕГРН о которой позволяют однозначно определить ее положение на местности
- Часть границы, местоположение которой определено при выполнении кадастровых работ
- Характерная точка границы земельного участка, сведения ЕГРН о которой соответствуют требованиям, установленным в соответствии с частью 13 статьи 22 Федерального закона от 13 июля 2015 г. N 218-ФЗ "О государственной регистрации недвижимости"
- 1 Обозначение новой характерной точки

Подпись \_\_\_\_\_

Дата "\_\_\_" \_\_\_\_\_ г.

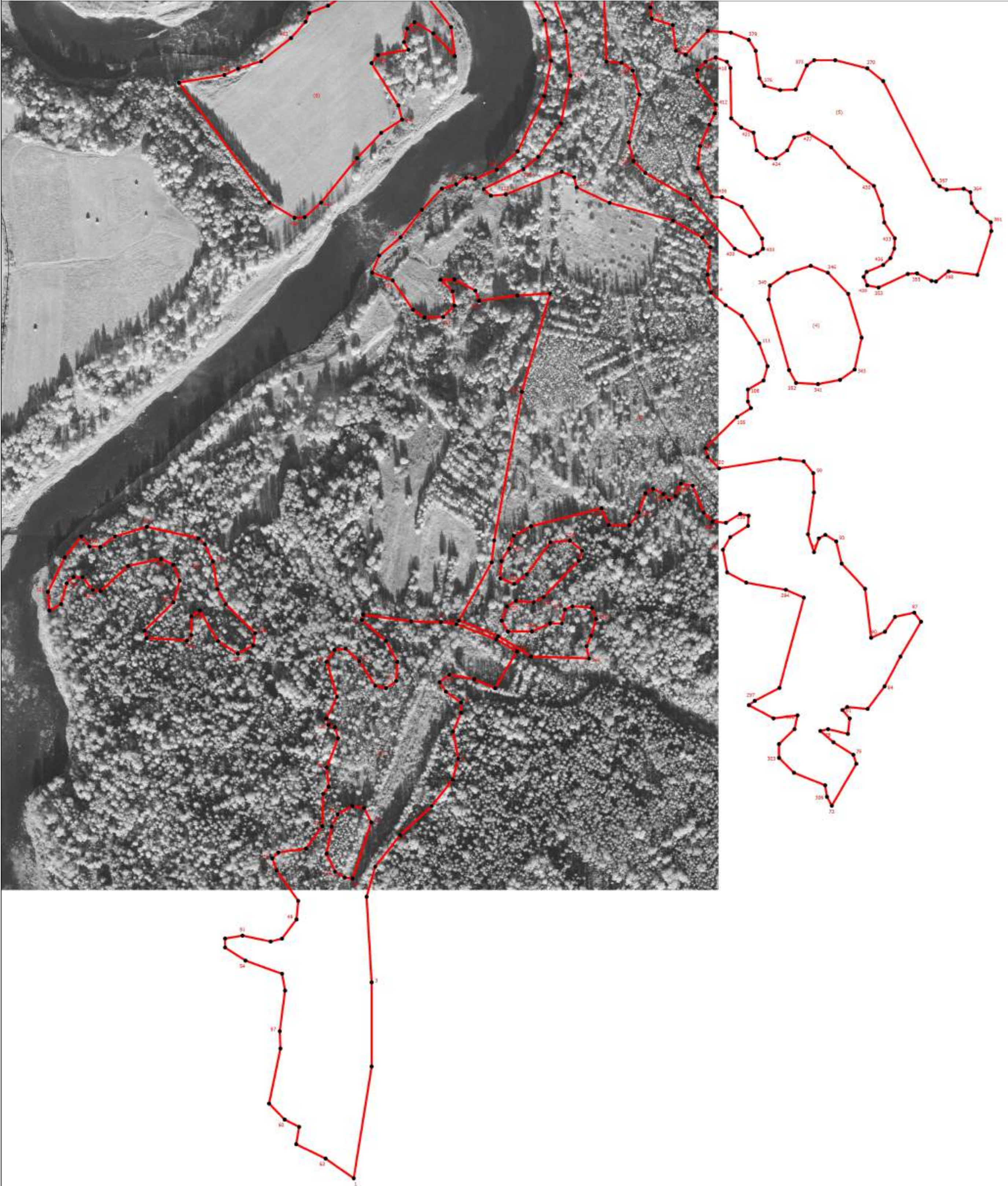
Место для оттиска печати (при наличии) лица, составившего описание местоположения границ объекта



Раздел 4

План границ объекта

Высотный лист 5



Масштаб 1:3500

Условные обозначения

- Часть границы, сведения ЕГРН о которой позволяют однозначно определить ее положение на местности
- Часть границы, местоположение которой определено при выполнении кадастровых работ
- - Характерная точка границы земельного участка, сведения ЕГРН о которой соответствуют требованиям, установленным в соответствии с частью 13 статьи 22 Федерального закона от 13 июля 2015 г. N 218-ФЗ "О государственной регистрации недвижимости"
- ↑ - Обозначение новой характерной точки

Подпись \_\_\_\_\_

Дата "\_\_\_\_" \_\_\_\_\_ г.

Место для оттиска печати (при наличии) лица, составившего описание местоположения границ объекта



## ОПИСАНИЕ МЕСТОПОЛОЖЕНИЯ ГРАНИЦ

### деревня Красный Порог

(наименование объекта, местоположение границ которого описано (далее - объект))

#### Раздел 1

#### Сведения об объекте

№ п/п	Характеристики объекта	Описание характеристик
1	2	3
1.	Местоположение объекта	Ленинградская область, район Тихвинский, деревня Красный Порог
2.	Площадь объекта +/- величина погрешности определения площади (P +/- Дельта P)	65783 +/- 90 м <sup>2</sup>
3.	Иные характеристики объекта	-

## Раздел 2

## Сведения о местоположении границ объекта

1. Система координат МСК - 47, зона 2

2. Сведения о характерных точках границ объекта

Обозначение характерных точек границ	Координаты, м		Метод определения координат характерной точки	Средняя квадратическая погрешность положения характерной точки (Mt), м	Описание обозначения точки на местности (при наличии)
	X	Y			
1	2	3	4	5	6
1	444301.82	3213056.67	Картометрический метод	0.1	-
2	444319.97	3212996.80	Картометрический метод	0.1	-
3	444341.77	3212979.54	Картометрический метод	0.1	-
4	444373.84	3212965.16	Картометрический метод	0.1	-
5	444400.22	3212959.14	Картометрический метод	0.1	-
6	444429.76	3212960.50	Картометрический метод	0.1	-
7	444449.12	3212965.04	Картометрический метод	0.1	-
8	444499.68	3213010.83	Картометрический метод	0.1	-
9	444552.95	3213061.85	Картометрический метод	0.1	-
10	444570.39	3213104.30	Картометрический метод	0.1	-
11	444569.38	3213192.74	Картометрический метод	0.1	-
12	444524.52	3213226.02	Картометрический метод	0.1	-
13	444545.71	3213291.81	Картометрический метод	0.1	-
14	444461.35	3213311.36	Картометрический метод	0.1	-
15	444447.49	3213320.22	Картометрический метод	0.1	-
16	444442.92	3213278.62	Картометрический метод	0.1	-
17	444421.99	3213253.85	Картометрический метод	0.1	-
18	444389.74	3213236.25	Картометрический метод	0.1	-
19	444369.66	3213200.98	Картометрический метод	0.1	-
20	444350.41	3213179.99	Картометрический метод	0.1	-
21	444315.08	3213159.14	Картометрический метод	0.1	-
22	444303.92	3213143.01	Картометрический метод	0.1	-

2. Сведения о характерных точках границ объекта					
Обозначение характерных точек границ	Координаты, м		Метод определения координат характерной точки	Средняя квадратическая погрешность положения характерной точки (Mt), м	Описание обозначения точки на местности (при наличии)
	X	Y			
1	2	3	4	5	6
23	444295.76	3213122.16	Картометрический метод	0.1	-
1	444301.82	3213056.67	Картометрический метод	0.1	-
3. Сведения о характерных точках части (частей) границы объекта					
Обозначение характерных точек части границы	Координаты, м		Метод определения координат характерной точки	Средняя квадратическая погрешность положения характерной точки (Mt), м	Описание обозначения точки на местности (при наличии)
	X	Y			
1	2	3	4	5	6
-	-	-	-	-	-



**Текстовое описание местоположения границ  
населенных пунктов, территориальных зон, особо охраняемых природных  
территорий, зон с особыми условиями использования территорий**

Прохождение границы		Описание прохождения границы
от точки	до точки	
1	2	3
-	-	-

## Раздел 4

### План границ объекта



Масштаб 1:3000

#### Условные обозначения

- - Существующая часть границы, имеющиеся в ЕГРН сведения о которой достаточны для определения ее местоположения
- - Граница населенного пункта
- - - - - Граница кадастрового квартала
- - Характерная точка границы, сведения о которой позволяют однозначно определить ее положение на местности
- 1 - Обозначение новой характерной точки
- :9 - Кадастровый номер земельного участка
- :14 (1) - Обозначение контура земельного участка

Подпись \_\_\_\_\_

Дата " \_\_\_\_ " \_\_\_\_\_ г.

Место для оттиска печати (при наличии) лица, составившего описание местоположения границ объекта

**ОПИСАНИЕ МЕСТОПОЛОЖЕНИЯ ГРАНИЦ****деревня Ладвуши**

(наименование объекта, местоположение границ которого описано (далее - объект))

**Раздел 1****Сведения об объекте**

<b>№ п/п</b>	<b>Характеристики объекта</b>	<b>Описание характеристик</b>
<b>1</b>	<b>2</b>	<b>3</b>
1.	Местоположение объекта	Ленинградская область, район Тихвинский, деревня Ладвуши
2.	Площадь объекта +/- величина погрешности определения площади (P +/- Дельта P)	157394 +/- 139 м <sup>2</sup>
3.	Иные характеристики объекта	-



## Раздел 2

## Сведения о местоположении границ объекта

1. Система координат МСК - 47, зона 2

2. Сведения о характерных точках границ объекта

Обозначение характерных точек границ	Координаты, м		Метод определения координат характерной точки	Средняя квадратическая погрешность положения характерной точки (Mt), м	Описание обозначения точки на местности (при наличии)
	X	Y			
1	2	3	4	5	6
1	442479.59	3233252.30	Картометрический метод	0.1	-
2	442492.81	3233264.04	Картометрический метод	0.1	-
3	442479.56	3233276.79	Картометрический метод	0.1	-
4	442441.34	3233379.77	Картометрический метод	0.1	-
5	442426.48	3233349.83	Картометрический метод	0.1	-
6	442403.09	3233315.67	Картометрический метод	0.1	-
7	442378.53	3233301.10	Картометрический метод	0.1	-
1	442479.59	3233252.30	Картометрический метод	0.1	-
8	442658.67	3233159.26	Картометрический метод	0.1	-
9	442662.11	3233167.63	Картометрический метод	0.1	-
10	442692.66	3233170.92	Картометрический метод	0.1	-
11	442706.13	3233178.72	Картометрический метод	0.1	-
12	442706.13	3233204.96	Картометрический метод	0.1	-
13	442701.37	3233226.84	Картометрический метод	0.1	-
14	442705.42	3233238.18	Картометрический метод	0.1	-
15	442744.43	3233242.95	Картометрический метод	0.1	-
16	442765.60	3233218.02	Картометрический метод	0.1	-
17	442769.35	3233187.73	Картометрический метод	0.1	-
18	442761.55	3233175.98	Картометрический метод	0.1	-
19	442733.38	3233159.16	Картометрический метод	0.1	-
20	442727.61	3233145.39	Картометрический метод	0.1	-
21	442727.41	3233121.59	Картометрический метод	0.1	-

2. Сведения о характерных точках границ объекта					
Обозначение характерных точек границ	Координаты, м		Метод определения координат характерной точки	Средняя квадратическая погрешность положения характерной точки (Mt), м	Описание обозначения точки на местности (при наличии)
	X	Y			
1	2	3	4	5	6
22	442732.37	3233115.46	Картометрический метод	0.1	-
23	442700.77	3233094.24	Картометрический метод	0.1	-
24	442686.52	3233113.50	Картометрический метод	0.1	-
25	442675.98	3233139.53	Картометрический метод	0.1	-
8	442658.67	3233159.26	Картометрический метод	0.1	-
26	442682.80	3232993.21	Картометрический метод	0.1	-
27	442747.58	3233043.96	Картометрический метод	0.1	-
28	442701.52	3233087.06	Картометрический метод	0.1	-
29	442776.37	3233144.14	Картометрический метод	0.1	-
30	442787.45	3233147.63	Картометрический метод	0.1	-
31	442801.63	3233143.71	Картометрический метод	0.1	-
32	442839.81	3233114.53	Картометрический метод	0.1	-
33	442878.03	3233060.22	Картометрический метод	0.1	-
34	442940.77	3233075.32	Картометрический метод	0.1	-
35	442947.87	3233051.19	Картометрический метод	0.1	-
36	442953.82	3233044.09	Картометрический метод	0.1	-
37	442975.30	3233033.68	Картометрический метод	0.1	-
38	442990.17	3233034.18	Картометрический метод	0.1	-
39	442992.81	3233040.79	Картометрический метод	0.1	-
40	442982.40	3233062.76	Картометрический метод	0.1	-
41	442979.10	3233080.93	Картометрический метод	0.1	-
42	442987.36	3233089.69	Картометрический метод	0.1	-
43	443005.37	3233098.45	Картометрический метод	0.1	-
44	443024.06	3233098.97	Картометрический метод	0.1	-
45	443022.36	3233050.91	Картометрический метод	0.1	-
46	443040.87	3233012.03	Картометрический метод	0.1	-

2. Сведения о характерных точках границ объекта					
Обозначение характерных точек границ	Координаты, м		Метод определения координат характерной точки	Средняя квадратическая погрешность положения характерной точки (Mt), м	Описание обозначения точки на местности (при наличии)
	X	Y			
1	2	3	4	5	6
47	443066.34	3233006.94	Картометрический метод	0.1	-
48	443117.61	3233007.62	Картометрический метод	0.1	-
49	443132.27	3233003.21	Картометрический метод	0.1	-
50	443157.01	3232965.63	Картометрический метод	0.1	-
51	443210.71	3232969.00	Картометрический метод	0.1	-
52	443217.57	3232893.02	Картометрический метод	0.1	-
53	443279.59	3232892.74	Картометрический метод	0.1	-
54	443313.62	3232859.57	Картометрический метод	0.1	-
55	443331.28	3232822.23	Картометрический метод	0.1	-
56	443327.27	3232809.29	Картометрический метод	0.1	-
57	443314.70	3232799.97	Картометрический метод	0.1	-
58	443314.13	3232787.50	Картометрический метод	0.1	-
59	443294.67	3232771.25	Картометрический метод	0.1	-
60	443240.07	3232739.13	Картометрический метод	0.1	-
61	443240.07	3232727.23	Картометрический метод	0.1	-
62	443230.42	3232724.65	Картометрический метод	0.1	-
63	443156.93	3232777.45	Картометрический метод	0.1	-
64	443086.67	3232842.61	Картометрический метод	0.1	-
65	442976.76	3232915.62	Картометрический метод	0.1	-
66	442904.62	3232819.94	Картометрический метод	0.1	-
67	442950.39	3232755.64	Картометрический метод	0.1	-
68	442923.25	3232738.42	Картометрический метод	0.1	-
69	442879.86	3232735.96	Картометрический метод	0.1	-
70	442858.42	3232735.96	Картометрический метод	0.1	-
71	442841.41	3232743.35	Картометрический метод	0.1	-
72	442840.93	3232743.11	Картометрический метод	0.1	-

2. Сведения о характерных точках границ объекта					
Обозначение характерных точек границ	Координаты, м		Метод определения координат характерной точки	Средняя квадратическая погрешность положения характерной точки (Mt), м	Описание обозначения точки на местности (при наличии)
	X	Y			
1	2	3	4	5	6
73	442817.31	3232754.96	Картометрический метод	0.1	-
74	442784.29	3232775.91	Картометрический метод	0.1	-
75	442805.12	3232823.70	Картометрический метод	0.1	-
76	442696.28	3232895.54	Картометрический метод	0.1	-
77	442737.35	3232939.61	Картометрический метод	0.1	-
26	442682.80	3232993.21	Картометрический метод	0.1	-
78	442705.97	3232596.70	Картометрический метод	0.1	-
79	442720.34	3232603.03	Картометрический метод	0.1	-
80	442750.04	3232688.88	Картометрический метод	0.1	-
81	442771.68	3232664.53	Картометрический метод	0.1	-
82	442797.72	3232620.50	Картометрический метод	0.1	-
83	442822.75	3232589.03	Картометрический метод	0.1	-
84	442805.31	3232557.75	Картометрический метод	0.1	-
85	442767.18	3232528.71	Картометрический метод	0.1	-
86	442743.33	3232529.03	Картометрический метод	0.1	-
87	442732.37	3232537.74	Картометрический метод	0.1	-
88	442707.55	3232577.75	Картометрический метод	0.1	-
78	442705.97	3232596.70	Картометрический метод	0.1	-
3. Сведения о характерных точках части (частей) границы объекта					
Обозначение характерных точек части границы	Координаты, м		Метод определения координат характерной точки	Средняя квадратическая погрешность положения характерной точки (Mt), м	Описание обозначения точки на местности (при наличии)
	X	Y			
1	2	3	4	5	6
-	-	-	-	-	-




**Текстовое описание местоположения границ  
населенных пунктов, территориальных зон, особо охраняемых природных  
территорий, зон с особыми условиями использования территорий**

Прохождение границы		Описание прохождения границы
от точки	до точки	
1	2	3
-	-	-

## Раздел 4

### План границ объекта



Масштаб 1:5500

#### Условные обозначения

- - Граница населенного пункта
- - Существующая часть границы, имеющаяся в ЕГРН сведения о которой достаточны для определения ее местоположения
- - - - - Граница кадастрового квартала
- - Характерная точка границы, сведения о которой позволяют однозначно определить ее положение на местности
- 1 - Обозначение новой характерной точки
- :9 - Кадастровый номер земельного участка
- :14 (1) - Обозначение контура земельного участка

Подпись \_\_\_\_\_

Дата " \_\_\_\_\_ " \_\_\_\_\_ г.

Место для оттиска печати (при наличии) лица, составившего описание местоположения границ объекта

**ОПИСАНИЕ МЕСТОПОЛОЖЕНИЯ ГРАНИЦ****деревня Леоново**

(наименование объекта, местоположение границ которого описано (далее - объект))

**Раздел 1****Сведения об объекте**

<b>№ п/п</b>	<b>Характеристики объекта</b>	<b>Описание характеристик</b>
<b>1</b>	<b>2</b>	<b>3</b>
1.	Местоположение объекта	Ленинградская область, район Тихвинский, деревня Леоново
2.	Площадь объекта +/- величина погрешности определения площади (P +/- Дельта P)	160262 +/- 140 м <sup>2</sup>
3.	Иные характеристики объекта	-



## Раздел 2

## Сведения о местоположении границ объекта

1. Система координат МСК - 47, зона 2

2. Сведения о характерных точках границ объекта

Обозначение характерных точек границ	Координаты, м		Метод определения координат характерной точки	Средняя квадратическая погрешность положения характерной точки (Mt), м	Описание обозначения точки на местности (при наличии)
	X	Y			
1	2	3	4	5	6
1	454076.57	3212489.24	Картометрический метод	0.1	-
2	454087.13	3212445.73	Картометрический метод	0.1	-
3	454126.61	3212451.81	Картометрический метод	0.1	-
4	454251.12	3212468.39	Картометрический метод	0.1	-
5	454190.66	3212540.73	Картометрический метод	0.1	-
6	454169.40	3212539.44	Картометрический метод	0.1	-
7	454111.64	3212525.01	Картометрический метод	0.1	-
1	454076.57	3212489.24	Картометрический метод	0.1	-
8	454517.03	3212261.59	Картометрический метод	0.1	-
9	454527.28	3212286.42	Картометрический метод	0.1	-
10	454535.78	3212296.67	Картометрический метод	0.1	-
11	454551.41	3212276.03	Картометрический метод	0.1	-
12	454559.59	3212288.99	Картометрический метод	0.1	-
13	454557.87	3212307.77	Картометрический метод	0.1	-
14	454563.85	3212312.58	Картометрический метод	0.1	-
15	454581.67	3212314.61	Картометрический метод	0.1	-
16	454596.97	3212325.71	Картометрический метод	0.1	-
17	454592.68	3212350.48	Картометрический метод	0.1	-
18	454618.22	3212329.99	Картометрический метод	0.1	-
19	454625.87	3212333.41	Картометрический метод	0.1	-
20	454639.49	3212317.19	Картометрический метод	0.1	-
21	454643.68	3212298.79	Картометрический метод	0.1	-

2. Сведения о характерных точках границ объекта					
Обозначение характерных точек границ	Координаты, м		Метод определения координат характерной точки	Средняя квадратическая погрешность положения характерной точки (Mt), м	Описание обозначения точки на местности (при наличии)
	X	Y			
1	2	3	4	5	6
22	454694.33	3212298.81	Картометрический метод	0.1	-
23	454698.18	3212311.23	Картометрический метод	0.1	-
24	454721.99	3212311.25	Картометрический метод	0.1	-
25	454720.32	3212289.04	Картометрический метод	0.1	-
26	454748.35	3212312.96	Картометрический метод	0.1	-
27	454764.47	3212337.73	Картометрический метод	0.1	-
28	454779.79	3212329.19	Картометрический метод	0.1	-
29	454816.36	3212321.52	Картометрический метод	0.1	-
30	454886.52	3212320.90	Картометрический метод	0.1	-
31	454888.67	3212305.33	Картометрический метод	0.1	-
32	454900.60	3212283.98	Картометрический метод	0.1	-
33	454921.87	3212271.19	Картометрический метод	0.1	-
34	454953.20	3212266.42	Картометрический метод	0.1	-
35	454966.77	3212267.94	Картометрический метод	0.1	-
36	454974.32	3212262.64	Картометрический метод	0.1	-
37	454983.74	3212264.92	Картометрический метод	0.1	-
38	454997.27	3212302.77	Картометрический метод	0.1	-
39	455010.82	3212313.00	Картометрический метод	0.1	-
40	455021.00	3212317.17	Картометрический метод	0.1	-
41	455024.03	3212303.92	Картометрический метод	0.1	-
42	455037.61	3212294.46	Картометрический метод	0.1	-
43	455055.72	3212289.92	Картометрический метод	0.1	-
44	455069.66	3212290.31	Картометрический метод	0.1	-
45	455074.97	3212264.56	Картометрический метод	0.1	-
46	455075.36	3212253.97	Картометрический метод	0.1	-
47	455081.03	3212245.64	Картометрический метод	0.1	-

2. Сведения о характерных точках границ объекта					
Обозначение характерных точек границ	Координаты, м		Метод определения координат характерной точки	Средняя квадратическая погрешность положения характерной точки (Mt), м	Описание обозначения точки на местности (при наличии)
	X	Y			
1	2	3	4	5	6
48	455090.84	3212242.24	Картометрический метод	0.1	-
49	455107.04	3212248.68	Картометрический метод	0.1	-
50	455121.35	3212259.66	Картометрический метод	0.1	-
51	455132.64	3212277.83	Картометрический метод	0.1	-
52	455149.21	3212291.85	Картометрический метод	0.1	-
53	455158.53	3212296.42	Картометрический метод	0.1	-
54	455345.08	3212123.09	Картометрический метод	0.1	-
55	455321.33	3212120.44	Картометрический метод	0.1	-
56	455311.54	3212115.51	Картометрический метод	0.1	-
57	455303.66	3212084.09	Картометрический метод	0.1	-
58	455295.01	3212065.16	Картометрический метод	0.1	-
59	455296.16	3212051.91	Картометрический метод	0.1	-
60	455423.35	3211933.85	Картометрический метод	0.1	-
61	455440.32	3211931.21	Картометрический метод	0.1	-
62	455461.42	3211943.71	Картометрический метод	0.1	-
63	455493.04	3211978.92	Картометрический метод	0.1	-
64	455520.17	3211960.63	Картометрический метод	0.1	-
65	455559.34	3211947.45	Картометрический метод	0.1	-
66	455550.68	3211926.69	Картометрический метод	0.1	-
67	455529.35	3211914.30	Картометрический метод	0.1	-
68	455486.62	3211894.73	Картометрический метод	0.1	-
69	455452.22	3211868.63	Картометрический метод	0.1	-
70	455407.14	3211823.31	Картометрический метод	0.1	-
71	455395.39	3211825.03	Картометрический метод	0.1	-
72	455245.00	3211933.77	Картометрический метод	0.1	-
73	455169.16	3211997.06	Картометрический метод	0.1	-

2. Сведения о характерных точках границ объекта					
Обозначение характерных точек границ	Координаты, м		Метод определения координат характерной точки	Средняя квадратическая погрешность положения характерной точки (Mt), м	Описание обозначения точки на местности (при наличии)
	X	Y			
1	2	3	4	5	6
74	455111.57	3212068.73	Картометрический метод	0.1	-
75	455081.18	3212101.46	Картометрический метод	0.1	-
76	455050.92	3212121.96	Картометрический метод	0.1	-
77	454929.39	3212175.46	Картометрический метод	0.1	-
78	454815.16	3212212.79	Картометрический метод	0.1	-
79	454665.15	3212183.26	Картометрический метод	0.1	-
80	454618.62	3212186.10	Картометрический метод	0.1	-
81	454565.09	3212213.08	Картометрический метод	0.1	-
8	454517.03	3212261.59	Картометрический метод	0.1	-
3. Сведения о характерных точках части (частей) границы объекта					
Обозначение характерных точек части границы	Координаты, м		Метод определения координат характерной точки	Средняя квадратическая погрешность положения характерной точки (Mt), м	Описание обозначения точки на местности (при наличии)
	X	Y			
1	2	3	4	5	6
-	-	-	-	-	-



**Текстовое описание местоположения границ  
населенных пунктов, территориальных зон, особо охраняемых природных  
территорий, зон с особыми условиями использования территорий**

Прохождение границы		Описание прохождения границы
от точки	до точки	
1	2	3
-	-	-



Раздел 4  
План границ объекта



Масштаб 1:4000

- Условные обозначения
- - Существующая часть границы, имеющиеся в ЕГРН сведения о которой достаточны для определения ее местоположения
  - - Граница населенного пункта
  - - - - - Граница кадастрового квартала
  - - Характерная точка границы, сведения о которой позволяют однозначно определить ее положение на местности
  - 1 - Обозначение новой характерной точки
  - :9 - Кадастровый номер земельного участка
  - :14 (1) - Обозначение контура земельного участка

Подпись \_\_\_\_\_

Дата " \_\_\_\_ " \_\_\_\_\_ г.

Место для оттиска печати (при наличии) лица, составившего описание местоположения границ объекта



**ОПИСАНИЕ МЕСТОПОЛОЖЕНИЯ ГРАНИЦ****деревня Медвежий Двор**

(наименование объекта, местоположение границ которого описано (далее - объект))

**Раздел 1****Сведения об объекте**

<b>№ п/п</b>	<b>Характеристики объекта</b>	<b>Описание характеристик</b>
<b>1</b>	<b>2</b>	<b>3</b>
1.	Местоположение объекта	Ленинградская область, район Тихвинский, деревня Медвежий Двор
2.	Площадь объекта +/- величина погрешности определения площади (P +/- Дельта P)	103627 +/- 113 м <sup>2</sup>
3.	Иные характеристики объекта	-



## Раздел 2

## Сведения о местоположении границ объекта

1. Система координат МСК - 47, зона 2

2. Сведения о характерных точках границ объекта

Обозначение характерных точек границ	Координаты, м		Метод определения координат характерной точки	Средняя квадратическая погрешность положения характерной точки (Mt), м	Описание обозначения точки на местности (при наличии)
	X	Y			
1	2	3	4	5	6
1	448166.55	3223882.58	Картометрический метод	0.1	-
2	448179.75	3223871.78	Картометрический метод	0.1	-
3	448204.15	3223862.18	Картометрический метод	0.1	-
4	448236.95	3223851.59	Картометрический метод	0.1	-
5	448257.95	3223842.53	Картометрический метод	0.1	-
6	448269.61	3223833.97	Картометрический метод	0.1	-
7	448272.39	3223823.91	Картометрический метод	0.1	-
8	448281.93	3223815.10	Картометрический метод	0.1	-
9	448302.24	3223808.19	Картометрический метод	0.1	-
10	448316.52	3223838.95	Картометрический метод	0.1	-
11	448317.70	3223850.81	Картометрический метод	0.1	-
12	448317.71	3223871.31	Картометрический метод	0.1	-
13	448321.87	3223888.81	Картометрический метод	0.1	-
14	448317.07	3223922.56	Картометрический метод	0.1	-
15	448305.27	3223924.53	Картометрический метод	0.1	-
16	448281.54	3223929.50	Картометрический метод	0.1	-
17	448254.49	3223946.05	Картометрический метод	0.1	-
18	448243.22	3223957.49	Картометрический метод	0.1	-
19	448233.97	3223958.56	Картометрический метод	0.1	-
20	448211.19	3223949.59	Картометрический метод	0.1	-
21	448180.15	3223924.58	Картометрический метод	0.1	-
22	448169.75	3223911.38	Картометрический метод	0.1	-

2. Сведения о характерных точках границ объекта					
Обозначение характерных точек границ	Координаты, м		Метод определения координат характерной точки	Средняя квадратическая погрешность положения характерной точки (Mt), м	Описание обозначения точки на местности (при наличии)
	X	Y			
1	2	3	4	5	6
23	448164.95	3223900.18	Картометрический метод	0.1	-
24	448162.15	3223890.98	Картометрический метод	0.1	-
1	448166.55	3223882.58	Картометрический метод	0.1	-
25	448408.09	3223945.88	Картометрический метод	0.1	-
26	448408.37	3223974.51	Картометрический метод	0.1	-
27	448414.23	3223998.23	Картометрический метод	0.1	-
28	448421.45	3224017.99	Картометрический метод	0.1	-
29	448436.43	3224028.96	Картометрический метод	0.1	-
30	448455.22	3224031.69	Картометрический метод	0.1	-
31	448467.66	3224036.16	Картометрический метод	0.1	-
32	448473.47	3224045.36	Картометрический метод	0.1	-
33	448474.93	3224056.82	Картометрический метод	0.1	-
34	448475.43	3224076.53	Картометрический метод	0.1	-
35	448478.01	3224090.25	Картометрический метод	0.1	-
36	448486.02	3224102.06	Картометрический метод	0.1	-
37	448504.74	3224116.08	Картометрический метод	0.1	-
38	448534.95	3224148.76	Картометрический метод	0.1	-
39	448543.04	3224148.43	Картометрический метод	0.1	-
40	448550.61	3224148.81	Картометрический метод	0.1	-
41	448557.73	3224144.24	Картометрический метод	0.1	-
42	448568.20	3224142.17	Картометрический метод	0.1	-
43	448581.65	3224139.73	Картометрический метод	0.1	-
44	448587.45	3224140.77	Картометрический метод	0.1	-
45	448588.83	3224123.68	Картометрический метод	0.1	-
46	448591.48	3224118.76	Картометрический метод	0.1	-
47	448583.37	3224094.74	Картометрический метод	0.1	-

2. Сведения о характерных точках границ объекта					
Обозначение характерных точек границ	Координаты, м		Метод определения координат характерной точки	Средняя квадратическая погрешность положения характерной точки (Mt), м	Описание обозначения точки на местности (при наличии)
	X	Y			
1	2	3	4	5	6
48	448595.94	3224083.59	Картометрический метод	0.1	-
49	448615.28	3224088.47	Картометрический метод	0.1	-
50	448634.54	3224081.28	Картометрический метод	0.1	-
51	448636.82	3224068.79	Картометрический метод	0.1	-
52	448629.27	3224049.86	Картометрический метод	0.1	-
53	448606.24	3224010.88	Картометрический метод	0.1	-
54	448592.66	3223959.78	Картометрический метод	0.1	-
55	448571.90	3223940.47	Картометрический метод	0.1	-
56	448559.44	3223926.47	Картометрический метод	0.1	-
57	448528.85	3223914.74	Картометрический метод	0.1	-
58	448513.74	3223916.63	Картометрический метод	0.1	-
59	448505.81	3223929.88	Картометрический метод	0.1	-
60	448509.20	3223943.13	Картометрический метод	0.1	-
61	448517.88	3223951.08	Картометрический метод	0.1	-
62	448502.40	3223955.24	Картометрический метод	0.1	-
63	448467.66	3223944.27	Картометрический метод	0.1	-
64	448448.08	3223915.22	Картометрический метод	0.1	-
65	448434.06	3223906.42	Картометрический метод	0.1	-
66	448421.21	3223913.61	Картометрический метод	0.1	-
67	448409.88	3223929.58	Картометрический метод	0.1	-
68	448411.09	3223935.43	Картометрический метод	0.1	-
25	448408.09	3223945.88	Картометрический метод	0.1	-
69	448435.06	3224353.46	Картометрический метод	0.1	-
70	448435.18	3224363.12	Картометрический метод	0.1	-
71	448438.03	3224368.32	Картометрический метод	0.1	-
72	448442.61	3224369.93	Картометрический метод	0.1	-

2. Сведения о характерных точках границ объекта					
Обозначение характерных точек границ	Координаты, м		Метод определения координат характерной точки	Средняя квадратическая погрешность положения характерной точки (Mt), м	Описание обозначения точки на местности (при наличии)
	X	Y			
1	2	3	4	5	6
73	448447.19	3224371.16	Картометрический метод	0.1	-
74	448450.53	3224370.05	Картометрический метод	0.1	-
75	448453.48	3224366.28	Картометрический метод	0.1	-
76	448466.13	3224351.78	Картометрический метод	0.1	-
77	448472.70	3224346.39	Картометрический метод	0.1	-
78	448477.16	3224338.88	Картометрический метод	0.1	-
79	448485.46	3224335.66	Картометрический метод	0.1	-
80	448495.29	3224318.62	Картометрический метод	0.1	-
81	448512.86	3224307.08	Картометрический метод	0.1	-
82	448527.59	3224298.18	Картометрический метод	0.1	-
83	448531.00	3224277.17	Картометрический метод	0.1	-
84	448538.55	3224273.20	Картометрический метод	0.1	-
85	448556.86	3224277.93	Картометрический метод	0.1	-
86	448567.44	3224273.76	Картометрический метод	0.1	-
87	448561.71	3224263.12	Картометрический метод	0.1	-
88	448563.32	3224235.11	Картометрический метод	0.1	-
89	448565.25	3224206.57	Картометрический метод	0.1	-
90	448564.81	3224196.95	Картометрический метод	0.1	-
91	448564.16	3224188.86	Картометрический метод	0.1	-
92	448561.23	3224184.87	Картометрический метод	0.1	-
93	448552.98	3224184.87	Картометрический метод	0.1	-
94	448547.06	3224188.28	Картометрический метод	0.1	-
95	448529.82	3224208.99	Картометрический метод	0.1	-
96	448517.16	3224237.08	Картометрический метод	0.1	-
97	448499.16	3224269.80	Картометрический метод	0.1	-
98	448471.48	3224298.81	Картометрический метод	0.1	-

2. Сведения о характерных точках границ объекта					
Обозначение характерных точек границ	Координаты, м		Метод определения координат характерной точки	Средняя квадратическая погрешность положения характерной точки (Mt), м	Описание обозначения точки на местности (при наличии)
	X	Y			
1	2	3	4	5	6
99	448455.23	3224320.05	Картометрический метод	0.1	-
100	448441.25	3224340.72	Картометрический метод	0.1	-
69	448435.06	3224353.46	Картометрический метод	0.1	-
101	449077.16	3223337.93	Картометрический метод	0.1	-
102	449077.98	3223448.07	Картометрический метод	0.1	-
103	449094.06	3223481.96	Картометрический метод	0.1	-
104	449092.62	3223520.10	Картометрический метод	0.1	-
105	449108.40	3223538.81	Картометрический метод	0.1	-
106	449134.25	3223549.60	Картометрический метод	0.1	-
107	449145.02	3223558.24	Картометрический метод	0.1	-
108	449162.96	3223557.52	Картометрический метод	0.1	-
109	449178.05	3223541.68	Картометрический метод	0.1	-
110	449193.84	3223542.40	Картометрический метод	0.1	-
111	449261.33	3223570.46	Картометрический метод	0.1	-
112	449295.78	3223611.47	Картометрический метод	0.1	-
113	449320.18	3223619.38	Картометрический метод	0.1	-
114	449337.41	3223647.09	Картометрический метод	0.1	-
115	449336.88	3223680.28	Картометрический метод	0.1	-
116	449350.43	3223651.60	Картометрический метод	0.1	-
117	449345.89	3223617.16	Картометрический метод	0.1	-
118	449337.65	3223564.40	Картометрический метод	0.1	-
119	449314.74	3223502.66	Картометрический метод	0.1	-
120	449309.15	3223447.06	Картометрический метод	0.1	-
121	449321.37	3223414.32	Картометрический метод	0.1	-
122	449340.40	3223382.66	Картометрический метод	0.1	-
123	449392.83	3223339.84	Картометрический метод	0.1	-

2. Сведения о характерных точках границ объекта					
Обозначение характерных точек границ	Координаты, м		Метод определения координат характерной точки	Средняя квадратическая погрешность положения характерной точки (Mt), м	Описание обозначения точки на местности (при наличии)
	X	Y			
1	2	3	4	5	6
124	449419.62	3223312.28	Картометрический метод	0.1	-
125	449402.59	3223312.29	Картометрический метод	0.1	-
126	449388.96	3223325.95	Картометрический метод	0.1	-
127	449382.99	3223336.20	Картометрический метод	0.1	-
128	449368.51	3223331.93	Картометрический метод	0.1	-
129	449354.03	3223333.64	Картометрический метод	0.1	-
130	449280.75	3223384.87	Картометрический метод	0.1	-
131	449239.86	3223391.70	Картометрический метод	0.1	-
132	449195.56	3223386.58	Картометрический метод	0.1	-
133	449156.38	3223364.39	Картометрический метод	0.1	-
134	449106.98	3223342.20	Картометрический метод	0.1	-
101	449077.16	3223337.93	Картометрический метод	0.1	-
3. Сведения о характерных точках части (частей) границы объекта					
Обозначение характерных точек части границы	Координаты, м		Метод определения координат характерной точки	Средняя квадратическая погрешность положения характерной точки (Mt), м	Описание обозначения точки на местности (при наличии)
	X	Y			
1	2	3	4	5	6
-	-	-	-	-	-



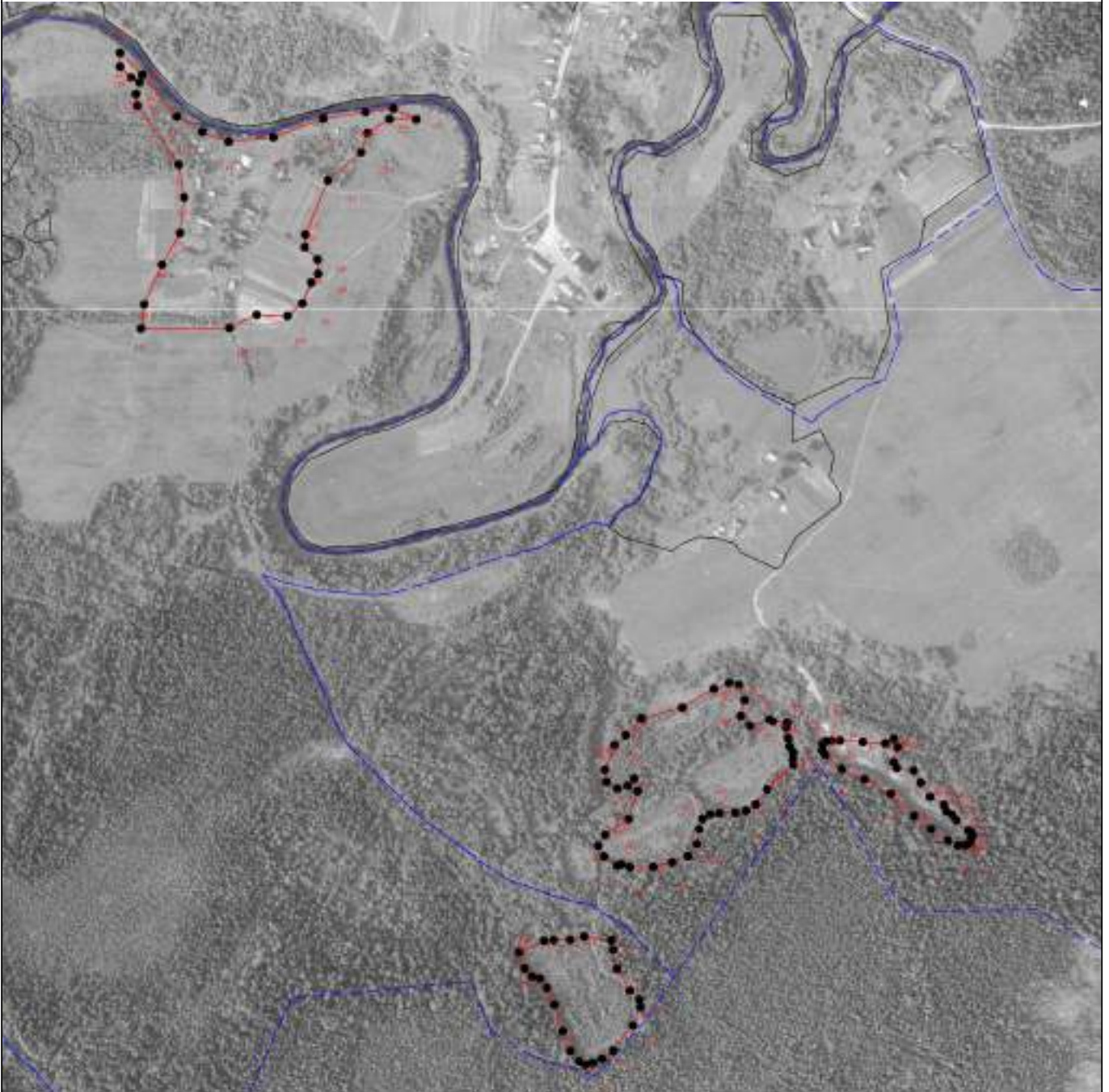
**Текстовое описание местоположения границ  
населенных пунктов, территориальных зон, особо охраняемых природных  
территорий, зон с особыми условиями использования территорий**

Прохождение границы		Описание прохождения границы
от точки	до точки	
1	2	3
-	-	-



## Раздел 4

### План границ объекта



Масштаб 1:7600

#### Условные обозначения

- - Существующая часть границы, имеющиеся в ЕГРН сведения о которой достаточны для определения ее местоположения
- - Граница населенного пункта
- - - - - Граница кадастрового квартала
- - Характерная точка границы, сведения о которой позволяют однозначно определить ее положение на местности
- 1 - Обозначение новой характерной точки

Подпись \_\_\_\_\_

Дата " \_\_\_\_ " \_\_\_\_\_ г.

Место для оттиска печати (при наличии) лица, составившего описание местоположения границ объекта

**ОПИСАНИЕ МЕСТОПОЛОЖЕНИЯ ГРАНИЦ****деревня Новинка**

(наименование объекта, местоположение границ которого описано (далее - объект))

**Раздел 1****Сведения об объекте**

<b>№ п/п</b>	<b>Характеристики объекта</b>	<b>Описание характеристик</b>
<b>1</b>	<b>2</b>	<b>3</b>
1.	Местоположение объекта	Ленинградская область, район Тихвинский, деревня Новинка (Коськовское с/п)
2.	Площадь объекта +/- величина погрешности определения площади (Р +/- Дельта Р)	315842 +/- 197 м <sup>2</sup>
3.	Иные характеристики объекта	-

## Раздел 2

## Сведения о местоположении границ объекта

1. Система координат МСК - 47, зона 2

2. Сведения о характерных точках границ объекта

Обозначение характерных точек границ	Координаты, м		Метод определения координат характерной точки	Средняя квадратическая погрешность положения характерной точки (Mt), м	Описание обозначения точки на местности (при наличии)
	X	Y			
1	2	3	4	5	6
1	449506.27	3225170.84	Картометрический метод	0.1	-
2	449517.22	3225213.58	Картометрический метод	0.1	-
3	449552.13	3225279.30	Картометрический метод	0.1	-
4	449570.62	3225311.87	Картометрический метод	0.1	-
5	449588.22	3225328.30	Картометрический метод	0.1	-
6	449617.58	3225344.88	Картометрический метод	0.1	-
7	449645.09	3225345.60	Картометрический метод	0.1	-
8	449690.61	3225356.17	Картометрический метод	0.1	-
9	449731.68	3225394.60	Картометрический метод	0.1	-
10	449743.33	3225437.06	Картометрический метод	0.1	-
11	449737.66	3225460.73	Картометрический метод	0.1	-
12	449731.50	3225486.47	Картометрический метод	0.1	-
13	449722.61	3225502.20	Картометрический метод	0.1	-
14	449715.90	3225514.06	Картометрический метод	0.1	-
15	449716.20	3225541.94	Картометрический метод	0.1	-
16	449726.41	3225572.67	Картометрический метод	0.1	-
17	449746.74	3225586.77	Картометрический метод	0.1	-
18	449756.40	3225601.73	Картометрический метод	0.1	-
19	449789.48	3225598.50	Картометрический метод	0.1	-
20	449838.07	3225602.02	Картометрический метод	0.1	-
21	449936.13	3225614.04	Картометрический метод	0.1	-
22	449961.52	3225610.22	Картометрический метод	0.1	-

2. Сведения о характерных точках границ объекта					
Обозначение характерных точек границ	Координаты, м		Метод определения координат характерной точки	Средняя квадратическая погрешность положения характерной точки (Mt), м	Описание обозначения точки на местности (при наличии)
	X	Y			
1	2	3	4	5	6
23	449992.19	3225594.85	Картометрический метод	0.1	-
24	449936.93	3225482.61	Картометрический метод	0.1	-
25	449901.73	3225380.80	Картометрический метод	0.1	-
26	449922.41	3225374.58	Картометрический метод	0.1	-
27	449956.51	3225297.73	Картометрический метод	0.1	-
28	449941.19	3225251.63	Картометрический метод	0.1	-
29	449940.39	3225184.21	Картометрический метод	0.1	-
30	449935.00	3225163.65	Картометрический метод	0.1	-
31	449943.54	3225064.48	Картометрический метод	0.1	-
32	449942.87	3225051.78	Картометрический метод	0.1	-
33	449942.90	3225032.51	Картометрический метод	0.1	-
34	449936.11	3224974.26	Картометрический метод	0.1	-
35	449934.00	3224956.15	Картометрический метод	0.1	-
36	449895.49	3224805.14	Картометрический метод	0.1	-
37	449892.96	3224785.49	Картометрический метод	0.1	-
38	449887.38	3224780.84	Картометрический метод	0.1	-
39	449836.65	3224786.82	Картометрический метод	0.1	-
40	449856.57	3224735.74	Картометрический метод	0.1	-
41	449813.58	3224720.58	Картометрический метод	0.1	-
42	449791.44	3224718.88	Картометрический метод	0.1	-
43	449757.94	3224722.04	Картометрический метод	0.1	-
44	449760.88	3224603.91	Картометрический метод	0.1	-
45	449748.83	3224484.31	Картометрический метод	0.1	-
46	449716.55	3224472.99	Картометрический метод	0.1	-
47	449687.60	3224440.55	Картометрический метод	0.1	-
48	449655.30	3224418.43	Картометрический метод	0.1	-

2. Сведения о характерных точках границ объекта					
Обозначение характерных точек границ	Координаты, м		Метод определения координат характерной точки	Средняя квадратическая погрешность положения характерной точки (Mt), м	Описание обозначения точки на местности (при наличии)
	X	Y			
1	2	3	4	5	6
49	449650.08	3224426.60	Картометрический метод	0.1	-
50	449630.82	3224413.22	Картометрический метод	0.1	-
51	449610.44	3224403.87	Картометрический метод	0.1	-
52	449588.71	3224403.87	Картометрический метод	0.1	-
53	449573.76	3224413.36	Картометрический метод	0.1	-
54	449588.22	3224435.52	Картометрический метод	0.1	-
55	449600.54	3224482.75	Картометрический метод	0.1	-
56	449586.16	3224527.34	Картометрический метод	0.1	-
57	449583.52	3224597.17	Картометрический метод	0.1	-
58	449562.99	3224675.51	Картометрический метод	0.1	-
59	449559.17	3224731.25	Картометрический метод	0.1	-
60	449584.70	3224808.70	Картометрический метод	0.1	-
61	449614.62	3224875.30	Картометрический метод	0.1	-
62	449651.30	3224934.86	Картометрический метод	0.1	-
63	449693.25	3224961.86	Картометрический метод	0.1	-
64	449717.02	3224969.78	Картометрический метод	0.1	-
65	449724.94	3224984.44	Картометрический метод	0.1	-
66	449717.90	3225024.05	Картометрический метод	0.1	-
67	449703.52	3225034.32	Картометрический метод	0.1	-
68	449677.86	3225037.52	Картометрический метод	0.1	-
69	449639.86	3225042.24	Картометрический метод	0.1	-
70	449609.93	3225049.28	Картометрический метод	0.1	-
71	449558.58	3225066.30	Картометрический метод	0.1	-
72	449536.12	3225083.15	Картометрический метод	0.1	-
73	449512.12	3225126.10	Картометрический метод	0.1	-
1	449506.27	3225170.84	Картометрический метод	0.1	-

3. Сведения о характерных точках части (частей) границы объекта					
Обозначение характерных точек части границы	Координаты, м		Метод определения координат характерной точки	Средняя квадратическая погрешность положения характерной точки (Mt), м	Описание обозначения точки на местности (при наличии)
	X	Y			
1	2	3	4	5	6
-	-	-	-	-	-



**Текстовое описание местоположения границ  
населенных пунктов, территориальных зон, особо охраняемых природных  
территорий, зон с особыми условиями использования территорий**

Прохождение границы		Описание прохождения границы
от точки	до точки	
1	2	3
-	-	-





## ОПИСАНИЕ МЕСТОПОЛОЖЕНИЯ ГРАНИЦ

### деревня Песчанка

(наименование объекта, местоположение границ которого описано (далее - объект))

### Раздел 1

#### Сведения об объекте

№ п/п	Характеристики объекта	Описание характеристик
1	2	3
1.	Местоположение объекта	Ленинградская область, район Тихвинский, деревня Песчанка
2.	Площадь объекта +/- величина погрешности определения площади (P +/- Дельта P)	83976 +/- 101 м <sup>2</sup>
3.	Иные характеристики объекта	-

## Раздел 2

## Сведения о местоположении границ объекта

1. Система координат МСК - 47, зона 2

2. Сведения о характерных точках границ объекта

Обозначение характерных точек границ	Координаты, м		Метод определения координат характерной точки	Средняя квадратическая погрешность положения характерной точки (Mt), м	Описание обозначения точки на местности (при наличии)
	X	Y			
1	2	3	4	5	6
1	449230.90	3225244.44	Картометрический метод	0.1	-
2	449233.82	3225222.73	Картометрический метод	0.1	-
3	449293.92	3225166.10	Картометрический метод	0.1	-
4	449281.02	3225136.00	Картометрический метод	0.1	-
5	449269.95	3225115.50	Картометрический метод	0.1	-
6	449252.92	3225096.72	Картометрический метод	0.1	-
7	449236.74	3225077.94	Картометрический метод	0.1	-
8	449232.48	3225058.30	Картометрический метод	0.1	-
9	449237.45	3225038.31	Картометрический метод	0.1	-
10	449242.20	3225036.95	Картометрический метод	0.1	-
11	449243.72	3225032.84	Картометрический метод	0.1	-
12	449243.01	3225026.93	Картометрический метод	0.1	-
13	449238.99	3225020.31	Картометрический метод	0.1	-
14	449236.63	3225013.45	Картометрический метод	0.1	-
15	449237.68	3225001.62	Картометрический метод	0.1	-
16	449240.62	3224995.51	Картометрический метод	0.1	-
17	449246.95	3224989.26	Картометрический метод	0.1	-
18	449248.20	3224985.89	Картометрический метод	0.1	-
19	449247.79	3224978.35	Картометрический метод	0.1	-
20	449245.00	3224967.80	Картометрический метод	0.1	-
21	449239.49	3224959.23	Картометрический метод	0.1	-
22	449236.09	3224948.89	Картометрический метод	0.1	-

2. Сведения о характерных точках границ объекта					
Обозначение характерных точек границ	Координаты, м		Метод определения координат характерной точки	Средняя квадратическая погрешность положения характерной точки (Mt), м	Описание обозначения точки на местности (при наличии)
	X	Y			
1	2	3	4	5	6
23	449237.40	3224940.26	Картометрический метод	0.1	-
24	449244.47	3224937.06	Картометрический метод	0.1	-
25	449250.46	3224936.73	Картометрический метод	0.1	-
26	449256.69	3224939.50	Картометрический метод	0.1	-
27	449263.06	3224942.55	Картометрический метод	0.1	-
28	449268.44	3224943.04	Картометрический метод	0.1	-
29	449272.84	3224940.11	Картометрический метод	0.1	-
30	449277.37	3224934.63	Картометрический метод	0.1	-
31	449278.87	3224928.81	Картометрический метод	0.1	-
32	449281.61	3224918.24	Картометрический метод	0.1	-
33	449287.04	3224914.26	Картометрический метод	0.1	-
34	449290.65	3224911.37	Картометрический метод	0.1	-
35	449294.50	3224913.45	Картометрический метод	0.1	-
36	449304.25	3224915.38	Картометрический метод	0.1	-
37	449309.63	3224916.29	Картометрический метод	0.1	-
38	449314.89	3224914.63	Картометрический метод	0.1	-
39	449318.42	3224908.19	Картометрический метод	0.1	-
40	449323.53	3224894.88	Картометрический метод	0.1	-
41	449332.73	3224891.22	Картометрический метод	0.1	-
42	449340.77	3224890.05	Картометрический метод	0.1	-
43	449345.75	3224884.79	Картометрический метод	0.1	-
44	449346.22	3224878.60	Картометрический метод	0.1	-
45	449353.58	3224867.09	Картометрический метод	0.1	-
46	449358.88	3224856.26	Картометрический метод	0.1	-
47	449366.48	3224850.04	Картометрический метод	0.1	-
48	449379.11	3224839.67	Картометрический метод	0.1	-

2. Сведения о характерных точках границ объекта					
Обозначение характерных точек границ	Координаты, м		Метод определения координат характерной точки	Средняя квадратическая погрешность положения характерной точки (Mt), м	Описание обозначения точки на местности (при наличии)
	X	Y			
1	2	3	4	5	6
49	449379.93	3224834.55	Картометрический метод	0.1	-
50	449384.83	3224834.88	Картометрический метод	0.1	-
51	449388.45	3224841.43	Картометрический метод	0.1	-
52	449391.86	3224851.68	Картометрический метод	0.1	-
53	449453.19	3224865.33	Картометрический метод	0.1	-
54	449465.11	3224870.45	Картометрический метод	0.1	-
55	449477.03	3224895.21	Картометрический метод	0.1	-
56	449481.28	3224931.07	Картометрический метод	0.1	-
57	449481.27	3224963.51	Картометрический метод	0.1	-
58	449477.00	3224990.84	Картометрический метод	0.1	-
59	449499.14	3224998.52	Картометрический метод	0.1	-
60	449514.48	3225007.05	Картометрический метод	0.1	-
61	449514.48	3225016.44	Картометрический метод	0.1	-
62	449508.51	3225023.28	Картометрический метод	0.1	-
63	449503.39	3225035.23	Картометрический метод	0.1	-
64	449509.35	3225044.62	Картометрический метод	0.1	-
65	449513.61	3225045.48	Картометрический метод	0.1	-
66	449537.47	3225036.08	Картометрический метод	0.1	-
67	449561.32	3225028.40	Картометрический метод	0.1	-
68	449570.70	3225027.54	Картометрический метод	0.1	-
69	449573.25	3225037.78	Картометрический метод	0.1	-
70	449565.28	3225047.60	Картометрический метод	0.1	-
71	449545.36	3225054.30	Картометрический метод	0.1	-
72	449527.84	3225069.91	Картометрический метод	0.1	-
73	449507.76	3225101.14	Картометрический метод	0.1	-
74	449495.49	3225122.81	Картометрический метод	0.1	-

2. Сведения о характерных точках границ объекта					
Обозначение характерных точек границ	Координаты, м		Метод определения координат характерной точки	Средняя квадратическая погрешность положения характерной точки (Mt), м	Описание обозначения точки на местности (при наличии)
	X	Y			
1	2	3	4	5	6
75	449492.63	3225161.57	Картометрический метод	0.1	-
76	449479.50	3225157.70	Картометрический метод	0.1	-
77	449469.84	3225149.25	Картометрический метод	0.1	-
78	449462.19	3225142.41	Картометрический метод	0.1	-
79	449457.76	3225141.60	Картометрический метод	0.1	-
80	449452.53	3225141.60	Картометрический метод	0.1	-
81	449441.66	3225154.48	Картометрический метод	0.1	-
82	449429.19	3225182.65	Картометрический метод	0.1	-
83	449425.97	3225197.95	Картометрический метод	0.1	-
84	449421.22	3225212.08	Картометрический метод	0.1	-
85	449421.80	3225219.05	Картометрический метод	0.1	-
86	449420.64	3225224.27	Картометрический метод	0.1	-
87	449417.16	3225226.40	Картометрический метод	0.1	-
88	449409.23	3225223.11	Картометрический метод	0.1	-
89	449399.55	3225222.14	Картометрический метод	0.1	-
90	449391.83	3225224.03	Картометрический метод	0.1	-
91	449388.16	3225229.07	Картометрический метод	0.1	-
92	449378.10	3225227.34	Картометрический метод	0.1	-
93	449365.32	3225229.90	Картометрический метод	0.1	-
94	449353.39	3225239.30	Картометрический метод	0.1	-
95	449329.54	3225250.40	Картометрический метод	0.1	-
96	449309.94	3225258.08	Картометрический метод	0.1	-
97	449268.20	3225266.62	Картометрический метод	0.1	-
98	449230.43	3225280.25	Картометрический метод	0.1	-
1	449230.90	3225244.44	Картометрический метод	0.1	-

3. Сведения о характерных точках части (частей) границы объекта					
Обозначение характерных точек части границы	Координаты, м		Метод определения координат характерной точки	Средняя квадратическая погрешность положения характерной точки (Mt), м	Описание обозначения точки на местности (при наличии)
	X	Y			
1	2	3	4	5	6
-	-	-	-	-	-






**Текстовое описание местоположения границ  
населенных пунктов, территориальных зон, особо охраняемых природных  
территорий, зон с особыми условиями использования территорий**

Прохождение границы		Описание прохождения границы
от точки	до точки	
1	2	3
-	-	-

## Раздел 4

### План границ объекта



Масштаб 1:4000

#### Условные обозначения

-  - Граница населенного пункта
-  - Граница кадастрового квартала
-  - Характерная точка границы, сведения о которой позволяют однозначно определить ее положение на местности
-  - Обозначение новой характерной точки

Подпись \_\_\_\_\_

Дата " \_\_\_\_ " \_\_\_\_\_ г.

Место для оттиска печати (при наличии) лица, составившего описание местоположения границ объекта

**ОПИСАНИЕ МЕСТОПОЛОЖЕНИЯ ГРАНИЦ****деревня Ратилово**

(наименование объекта, местоположение границ которого описано (далее - объект))

**Раздел 1****Сведения об объекте**

<b>№ п/п</b>	<b>Характеристики объекта</b>	<b>Описание характеристик</b>
<b>1</b>	<b>2</b>	<b>3</b>
1.	Местоположение объекта	Ленинградская область, район Тихвинский, деревня Ратилово
2.	Площадь объекта +/- величина погрешности определения площади (P +/- Дельта P)	213941 +/- 162 м <sup>2</sup>
3.	Иные характеристики объекта	-

## Раздел 2

## Сведения о местоположении границ объекта

1. Система координат МСК - 47, зона 2

2. Сведения о характерных точках границ объекта

Обозначение характерных точек границ	Координаты, м		Метод определения координат характерной точки	Средняя квадратическая погрешность положения характерной точки (Mt), м	Описание обозначения точки на местности (при наличии)
	X	Y			
1	2	3	4	5	6
1	458065.37	3211788.68	Картометрический метод	0.1	-
2	458071.42	3211780.36	Картометрический метод	0.1	-
3	458066.91	3211774.68	Картометрический метод	0.1	-
4	458066.93	3211765.60	Картометрический метод	0.1	-
5	458071.48	3211756.13	Картометрический метод	0.1	-
6	458078.64	3211752.72	Картометрический метод	0.1	-
7	458099.76	3211750.08	Картометрический метод	0.1	-
8	458136.34	3211738.34	Картометрический метод	0.1	-
9	458157.83	3211733.80	Картометрический метод	0.1	-
10	458215.49	3211730.78	Картометрический метод	0.1	-
11	458229.81	3211731.53	Картометрический метод	0.1	-
12	458263.36	3211726.99	Картометрический метод	0.1	-
13	458284.10	3211720.18	Картометрический метод	0.1	-
14	458315.82	3211723.04	Картометрический метод	0.1	-
15	458345.88	3211730.78	Картометрический метод	0.1	-
16	458364.73	3211727.37	Картометрический метод	0.1	-
17	458376.82	3211716.02	Картометрический метод	0.1	-
18	458378.72	3211710.34	Картометрический метод	0.1	-
19	458400.94	3211714.50	Картометрический метод	0.1	-
20	458425.40	3211730.40	Картометрический метод	0.1	-
21	458423.48	3211743.65	Картометрический метод	0.1	-
22	458442.60	3211786.04	Картометрический метод	0.1	-

2. Сведения о характерных точках границ объекта					
Обозначение характерных точек границ	Координаты, м		Метод определения координат характерной точки	Средняя квадратическая погрешность положения характерной точки (Mt), м	Описание обозначения точки на местности (при наличии)
	X	Y			
1	2	3	4	5	6
23	458464.03	3211805.73	Картометрический метод	0.1	-
24	458481.35	3211813.30	Картометрический метод	0.1	-
25	458500.19	3211813.30	Картометрический метод	0.1	-
26	458510.06	3211817.26	Картометрический метод	0.1	-
27	458518.25	3211825.79	Картометрический метод	0.1	-
28	458521.25	3211833.74	Картометрический метод	0.1	-
29	458520.09	3211845.85	Картометрический метод	0.1	-
30	458515.55	3211853.42	Картометрический метод	0.1	-
31	458524.20	3211857.96	Картометрический метод	0.1	-
32	458537.34	3211878.78	Картометрический метод	0.1	-
33	458570.40	3211910.16	Картометрический метод	0.1	-
34	458602.26	3211887.74	Картометрический метод	0.1	-
35	458626.22	3211906.33	Картометрический метод	0.1	-
36	458654.47	3211883.80	Картометрический метод	0.1	-
37	458662.27	3211879.23	Картометрический метод	0.1	-
38	458679.54	3211896.23	Картометрический метод	0.1	-
39	458680.26	3211898.36	Картометрический метод	0.1	-
40	458666.00	3211915.48	Картометрический метод	0.1	-
41	458655.02	3211945.60	Картометрический метод	0.1	-
42	458659.78	3211966.21	Картометрический метод	0.1	-
43	458682.99	3211992.44	Картометрический метод	0.1	-
44	458697.28	3212048.06	Картометрический метод	0.1	-
45	458717.44	3212148.81	Картометрический метод	0.1	-
46	458736.10	3212167.59	Картометрический метод	0.1	-
47	458759.86	3212182.96	Картометрический метод	0.1	-
48	458781.96	3212184.67	Картометрический метод	0.1	-

2. Сведения о характерных точках границ объекта					
Обозначение характерных точек границ	Координаты, м		Метод определения координат характерной точки	Средняя квадратическая погрешность положения характерной точки (Mt), м	Описание обозначения точки на местности (при наличии)
	X	Y			
1	2	3	4	5	6
49	458790.12	3212173.71	Картометрический метод	0.1	-
50	458787.19	3212166.71	Картометрический метод	0.1	-
51	458789.03	3212164.48	Картометрический метод	0.1	-
52	458815.99	3212198.90	Картометрический метод	0.1	-
53	458825.09	3212207.45	Картометрический метод	0.1	-
54	458830.77	3212215.59	Картометрический метод	0.1	-
55	458829.23	3212232.35	Картометрический метод	0.1	-
56	458821.59	3212246.01	Картометрический метод	0.1	-
57	458790.36	3212281.65	Картометрический метод	0.1	-
58	458765.21	3212289.45	Картометрический метод	0.1	-
59	458762.65	3212313.99	Картометрический метод	0.1	-
60	458767.00	3212334.77	Картометрический метод	0.1	-
61	458773.21	3212364.49	Картометрический метод	0.1	-
62	458784.07	3212388.62	Картометрический метод	0.1	-
63	458799.45	3212427.31	Картометрический метод	0.1	-
64	458804.78	3212440.71	Картометрический метод	0.1	-
65	458828.63	3212472.69	Картометрический метод	0.1	-
66	458865.09	3212510.08	Картометрический метод	0.1	-
67	458887.60	3212519.54	Картометрический метод	0.1	-
68	458908.76	3212520.44	Картометрический метод	0.1	-
69	458921.36	3212524.50	Картометрический метод	0.1	-
70	458936.36	3212548.65	Картометрический метод	0.1	-
71	458946.63	3212572.44	Картометрический метод	0.1	-
72	458965.00	3212593.85	Картометрический метод	0.1	-
73	458984.59	3212606.33	Картометрический метод	0.1	-
74	459027.86	3212623.27	Картометрический метод	0.1	-

2. Сведения о характерных точках границ объекта					
Обозначение характерных точек границ	Координаты, м		Метод определения координат характерной точки	Средняя квадратическая погрешность положения характерной точки (Mt), м	Описание обозначения точки на местности (при наличии)
	X	Y			
1	2	3	4	5	6
75	459052.34	3212625.29	Картометрический метод	0.1	-
76	459068.98	3212616.29	Картометрический метод	0.1	-
77	459099.38	3212628.98	Картометрический метод	0.1	-
78	459126.33	3212631.76	Картометрический метод	0.1	-
79	459137.04	3212621.44	Картометрический метод	0.1	-
80	459145.70	3212629.86	Картометрический метод	0.1	-
81	459159.46	3212631.29	Картометрический метод	0.1	-
82	459176.12	3212634.04	Картометрический метод	0.1	-
83	459178.42	3212632.75	Картометрический метод	0.1	-
84	459183.15	3212638.43	Картометрический метод	0.1	-
85	459201.82	3212653.24	Картометрический метод	0.1	-
86	459232.14	3212665.78	Картометрический метод	0.1	-
87	459239.34	3212665.61	Картометрический метод	0.1	-
88	459252.38	3212664.34	Картометрический метод	0.1	-
89	459311.91	3212651.70	Картометрический метод	0.1	-
90	459334.44	3212646.32	Картометрический метод	0.1	-
91	459363.26	3212639.43	Картометрический метод	0.1	-
92	459366.75	3212640.70	Картометрический метод	0.1	-
93	459368.34	3212655.54	Картометрический метод	0.1	-
94	459381.47	3212682.03	Картометрический метод	0.1	-
95	459380.31	3212696.42	Картометрический метод	0.1	-
96	459372.00	3212703.61	Картометрический метод	0.1	-
97	459382.54	3212709.28	Картометрический метод	0.1	-
98	459397.20	3212724.43	Картометрический метод	0.1	-
99	459405.78	3212725.66	Картометрический метод	0.1	-
100	459406.06	3212740.84	Картометрический метод	0.1	-



2. Сведения о характерных точках границ объекта					
Обозначение характерных точек границ	Координаты, м		Метод определения координат характерной точки	Средняя квадратическая погрешность положения характерной точки (Mt), м	Описание обозначения точки на местности (при наличии)
	X	Y			
1	2	3	4	5	6
101	459381.85	3212738.29	Картометрический метод	0.1	-
102	459360.65	3212733.33	Картометрический метод	0.1	-
103	459308.37	3212724.57	Картометрический метод	0.1	-
104	459227.94	3212703.26	Картометрический метод	0.1	-
105	459138.62	3212673.79	Картометрический метод	0.1	-
106	459085.97	3212665.76	Картометрический метод	0.1	-
107	459034.77	3212649.16	Картометрический метод	0.1	-
108	458973.93	3212632.84	Картометрический метод	0.1	-
109	458918.71	3212620.72	Картометрический метод	0.1	-
110	458900.16	3212619.29	Картометрический метод	0.1	-
111	458892.66	3212621.61	Картометрический метод	0.1	-
112	458854.28	3212641.38	Картометрический метод	0.1	-
113	458795.21	3212666.56	Картометрический метод	0.1	-
114	458739.06	3212674.77	Картометрический метод	0.1	-
115	458699.29	3212669.42	Картометрический метод	0.1	-
116	458650.57	3212645.01	Картометрический метод	0.1	-
117	458610.98	3212606.97	Картометрический метод	0.1	-
118	458575.56	3212563.44	Картометрический метод	0.1	-
119	458559.64	3212532.04	Картометрический метод	0.1	-
120	458557.36	3212494.88	Картометрический метод	0.1	-
121	458581.58	3212418.56	Картометрический метод	0.1	-
122	458593.82	3212352.91	Картометрический метод	0.1	-
123	458578.89	3212203.40	Картометрический метод	0.1	-
124	458585.47	3212124.18	Картометрический метод	0.1	-
125	458577.10	3212058.53	Картометрический метод	0.1	-
126	458554.48	3212010.71	Картометрический метод	0.1	-

2. Сведения о характерных точках границ объекта					
Обозначение характерных точек границ	Координаты, м		Метод определения координат характерной точки	Средняя квадратическая погрешность положения характерной точки (Mt), м	Описание обозначения точки на местности (при наличии)
	X	Y			
1	2	3	4	5	6
127	458510.30	3211916.86	Картометрический метод	0.1	-
128	458484.82	3211874.04	Картометрический метод	0.1	-
129	458430.64	3211800.54	Картометрический метод	0.1	-
130	458402.32	3211781.00	Картометрический метод	0.1	-
131	458366.89	3211771.95	Картометрический метод	0.1	-
132	458338.12	3211772.53	Картометрический метод	0.1	-
133	458322.71	3211778.37	Картометрический метод	0.1	-
134	458307.02	3211778.37	Картометрический метод	0.1	-
135	458286.99	3211771.95	Картометрический метод	0.1	-
136	458226.19	3211801.72	Картометрический метод	0.1	-
137	458184.90	3211818.35	Картометрический метод	0.1	-
138	458170.34	3211829.44	Картометрический метод	0.1	-
139	458132.88	3211872.50	Картометрический метод	0.1	-
140	458106.66	3211857.20	Картометрический метод	0.1	-
141	458088.22	3211847.36	Картометрический метод	0.1	-
142	458073.19	3211828.81	Картометрический метод	0.1	-
143	458061.56	3211807.24	Картометрический метод	0.1	-
1	458065.37	3211788.68	Картометрический метод	0.1	-
3. Сведения о характерных точках части (частей) границы объекта					
Обозначение характерных точек части границы	Координаты, м		Метод определения координат характерной точки	Средняя квадратическая погрешность положения характерной точки (Mt), м	Описание обозначения точки на местности (при наличии)
	X	Y			
1	2	3	4	5	6
-	-	-	-	-	-

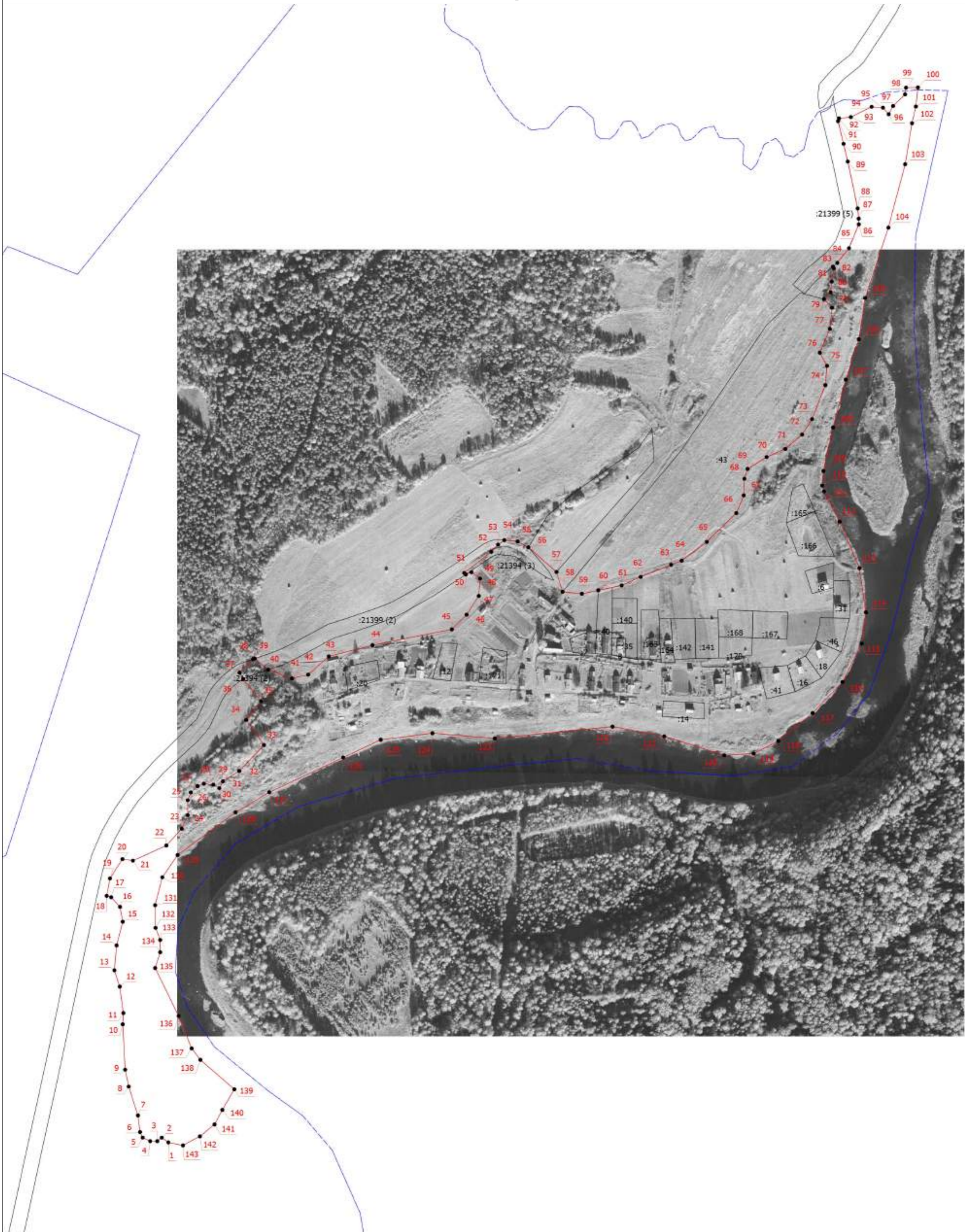


**Текстовое описание местоположения границ  
населенных пунктов, территориальных зон, особо охраняемых природных  
территорий, зон с особыми условиями использования территорий**

Прохождение границы		Описание прохождения границы
от точки	до точки	
1	2	3
-	-	-



Раздел 4  
План границ объекта



Масштаб 1:3500

Условные обозначения

- - Существующая часть границы, имеющиеся в ЕГРН сведения о которой достаточны для определения ее местоположения
- - Граница населенного пункта
- - Граница кадастрового квартала
- - Характерная точка границы, сведения о которой позволяют однозначно определить ее положение на местности
- 1 - Обозначение новой характерной точки
- :9 - Кадастровый номер земельного участка
- :14 (1) - Обозначение контура земельного участка

Подпись \_\_\_\_\_

Дата " \_\_\_\_ " \_\_\_\_\_ г.

Место для оттиска печати (при наличии) лица, составившего описание местоположения границ объекта



**ОПИСАНИЕ МЕСТОПОЛОЖЕНИЯ ГРАНИЦ****деревня Саньково**

(наименование объекта, местоположение границ которого описано (далее - объект))

**Раздел 1****Сведения об объекте**

<b>№ п/п</b>	<b>Характеристики объекта</b>	<b>Описание характеристик</b>
<b>1</b>	<b>2</b>	<b>3</b>
1.	Местоположение объекта	Ленинградская область, район Тихвинский, деревня Саньково
2.	Площадь объекта +/- величина погрешности определения площади (Р +/- Дельта Р)	423986 +/- 228 м <sup>2</sup>
3.	Иные характеристики объекта	-

## Раздел 2

## Сведения о местоположении границ объекта

1. Система координат МСК - 47, зона 2

2. Сведения о характерных точках границ объекта

Обозначение характерных точек границ	Координаты, м		Метод определения координат характерной точки	Средняя квадратическая погрешность положения характерной точки (Mt), м	Описание обозначения точки на местности (при наличии)
	X	Y			
1	2	3	4	5	6
1	449031.09	3219816.39	Картометрический метод	0.1	-
2	449041.51	3219808.88	Картометрический метод	0.1	-
3	449050.27	3219790.70	Картометрический метод	0.1	-
4	449059.02	3219789.46	Картометрический метод	0.1	-
5	449067.14	3219820.80	Картометрический метод	0.1	-
6	449112.76	3219825.83	Картометрический метод	0.1	-
7	449123.39	3219830.85	Картометрический метод	0.1	-
8	449137.76	3219844.65	Картометрический метод	0.1	-
9	449136.51	3219854.05	Картометрический метод	0.1	-
10	449124.00	3219854.67	Картометрический метод	0.1	-
11	449094.63	3219849.02	Картометрический метод	0.1	-
12	449076.50	3219854.02	Картометрический метод	0.1	-
13	449070.24	3219866.56	Картометрический метод	0.1	-
14	449077.11	3219887.87	Картометрический метод	0.1	-
15	449088.36	3219899.16	Картометрический метод	0.1	-
16	449149.60	3219918.62	Картометрический метод	0.1	-
17	449167.11	3219923.64	Картометрический метод	0.1	-
18	449148.35	3219928.64	Картометрический метод	0.1	-
19	449086.46	3219946.17	Картометрический метод	0.1	-
20	449063.96	3219941.77	Картометрический метод	0.1	-
21	449009.90	3219924.64	Картометрический метод	0.1	-
1	449031.09	3219816.39	Картометрический метод	0.1	-



2. Сведения о характерных точках границ объекта					
Обозначение характерных точек границ	Координаты, м		Метод определения координат характерной точки	Средняя квадратическая погрешность положения характерной точки (Mt), м	Описание обозначения точки на местности (при наличии)
	X	Y			
1	2	3	4	5	6
22	449060.60	3219669.53	Картометрический метод	0.1	-
23	449067.83	3219672.25	Картометрический метод	0.1	-
24	449087.83	3219672.88	Картометрический метод	0.1	-
25	449095.33	3219676.65	Картометрический метод	0.1	-
26	449094.07	3219694.20	Картометрический метод	0.1	-
27	449094.69	3219702.34	Картометрический метод	0.1	-
28	449109.07	3219697.34	Картометрический метод	0.1	-
29	449128.45	3219694.21	Картометрический метод	0.1	-
30	449134.70	3219704.24	Картометрический метод	0.1	-
31	449135.32	3219717.40	Картометрический метод	0.1	-
32	449127.18	3219730.56	Картометрический метод	0.1	-
33	449127.18	3219750.62	Картометрический метод	0.1	-
34	449141.55	3219755.64	Картометрический метод	0.1	-
35	449152.80	3219751.26	Картометрический метод	0.1	-
36	449166.56	3219734.34	Картометрический метод	0.1	-
37	449176.56	3219739.99	Картометрический метод	0.1	-
38	449234.81	3219491.17	Картометрический метод	0.1	-
39	449283.66	3219290.62	Картометрический метод	0.1	-
40	449276.16	3219289.36	Картометрический метод	0.1	-
41	449254.27	3219298.13	Картометрический метод	0.1	-
42	449225.52	3219301.88	Картометрический метод	0.1	-
43	449232.39	3219315.04	Картометрический метод	0.1	-
44	449240.50	3219333.85	Картометрический метод	0.1	-
45	449159.22	3219370.17	Картометрический метод	0.1	-
46	449153.59	3219388.97	Картометрический метод	0.1	-
47	449159.83	3219412.16	Картометрический метод	0.1	-

2. Сведения о характерных точках границ объекта					
Обозначение характерных точек границ	Координаты, м		Метод определения координат характерной точки	Средняя квадратическая погрешность положения характерной точки (Mt), м	Описание обозначения точки на местности (при наличии)
	X	Y			
1	2	3	4	5	6
48	449155.44	3219441.62	Картометрический метод	0.1	-
49	449166.69	3219461.06	Картометрический метод	0.1	-
50	449178.56	3219478.62	Картометрический метод	0.1	-
51	449171.05	3219493.66	Картометрический метод	0.1	-
52	449179.16	3219514.97	Картометрический метод	0.1	-
53	449169.16	3219521.23	Картометрический метод	0.1	-
54	449151.96	3219533.14	Картометрический метод	0.1	-
55	449139.14	3219555.69	Картометрический метод	0.1	-
56	449137.67	3219591.48	Картометрический метод	0.1	-
57	449131.62	3219601.45	Картометрический метод	0.1	-
58	449117.24	3219607.08	Картометрический метод	0.1	-
59	449129.74	3219615.86	Картометрический метод	0.1	-
60	449144.74	3219622.14	Картометрический метод	0.1	-
61	449145.36	3219629.66	Картометрический метод	0.1	-
62	449139.73	3219634.67	Картометрический метод	0.1	-
63	449126.60	3219637.17	Картометрический метод	0.1	-
64	449112.85	3219635.91	Картометрический метод	0.1	-
65	449109.14	3219652.03	Картометрический метод	0.1	-
66	449091.59	3219649.69	Картометрический метод	0.1	-
67	449087.22	3219642.17	Картометрический метод	0.1	-
68	449082.84	3219642.17	Картометрический метод	0.1	-
69	449066.65	3219644.55	Картометрический метод	0.1	-
22	449060.60	3219669.53	Картометрический метод	0.1	-
70	449588.72	3219182.88	Картометрический метод	0.1	-
71	449677.41	3219242.55	Картометрический метод	0.1	-
72	449658.10	3219294.99	Картометрический метод	0.1	-

2. Сведения о характерных точках границ объекта					
Обозначение характерных точек границ	Координаты, м		Метод определения координат характерной точки	Средняя квадратическая погрешность положения характерной точки (Mt), м	Описание обозначения точки на местности (при наличии)
	X	Y			
1	2	3	4	5	6
73	449715.00	3219314.34	Картометрический метод	0.1	-
74	449690.98	3219439.73	Картометрический метод	0.1	-
75	449690.78	3219449.30	Картометрический метод	0.1	-
76	449709.51	3219454.44	Картометрический метод	0.1	-
77	449741.51	3219436.75	Картометрический метод	0.1	-
78	449758.90	3219435.67	Картометрический метод	0.1	-
79	449779.33	3219444.22	Картометрический метод	0.1	-
80	449801.08	3219458.54	Картометрический метод	0.1	-
81	449796.62	3219441.07	Картометрический метод	0.1	-
82	449804.13	3219398.30	Картометрический метод	0.1	-
83	449822.38	3219336.53	Картометрический метод	0.1	-
84	449859.60	3219268.20	Картометрический метод	0.1	-
85	449894.73	3219225.80	Картометрический метод	0.1	-
86	449956.88	3219182.82	Картометрический метод	0.1	-
87	449971.98	3219173.34	Картометрический метод	0.1	-
88	450006.33	3219143.94	Картометрический метод	0.1	-
89	450042.97	3219095.48	Картометрический метод	0.1	-
90	450052.59	3219075.52	Картометрический метод	0.1	-
91	450074.76	3219063.44	Картометрический метод	0.1	-
92	450115.95	3219049.44	Картометрический метод	0.1	-
93	450153.53	3219026.53	Картометрический метод	0.1	-
94	450187.87	3219002.66	Картометрический метод	0.1	-
95	450215.90	3218986.17	Картометрический метод	0.1	-
96	450242.52	3218984.07	Картометрический метод	0.1	-
97	450268.44	3218993.57	Картометрический метод	0.1	-
98	450280.89	3218999.65	Картометрический метод	0.1	-

2. Сведения о характерных точках границ объекта					
Обозначение характерных точек границ	Координаты, м		Метод определения координат характерной точки	Средняя квадратическая погрешность положения характерной точки (Mt), м	Описание обозначения точки на местности (при наличии)
	X	Y			
1	2	3	4	5	6
99	450291.90	3219013.60	Картометрический метод	0.1	-
100	450300.91	3219035.66	Картометрический метод	0.1	-
101	450301.44	3219061.29	Картометрический метод	0.1	-
102	450304.77	3219075.87	Картометрический метод	0.1	-
103	450313.73	3219082.72	Картометрический метод	0.1	-
104	450330.24	3219088.86	Картометрический метод	0.1	-
105	450391.03	3219099.48	Картометрический метод	0.1	-
106	450393.94	3219090.98	Картометрический метод	0.1	-
107	450415.10	3219053.51	Картометрический метод	0.1	-
108	450412.74	3219016.46	Картометрический метод	0.1	-
109	450408.20	3218977.82	Картометрический метод	0.1	-
110	450385.94	3218963.02	Картометрический метод	0.1	-
111	450395.76	3218947.12	Картометрический метод	0.1	-
112	450395.76	3218936.52	Картометрический метод	0.1	-
113	450344.85	3218874.53	Картометрический метод	0.1	-
114	450314.76	3218877.84	Картометрический метод	0.1	-
115	450323.51	3218817.98	Картометрический метод	0.1	-
116	450313.36	3218787.06	Картометрический метод	0.1	-
117	450321.08	3218766.70	Картометрический метод	0.1	-
118	450322.74	3218754.44	Картометрический метод	0.1	-
119	450159.92	3218821.14	Картометрический метод	0.1	-
120	450063.72	3218883.40	Картометрический метод	0.1	-
121	450049.76	3218869.40	Картометрический метод	0.1	-
122	450010.10	3218910.26	Картометрический метод	0.1	-
123	450018.78	3218922.00	Картометрический метод	0.1	-
124	449956.10	3218967.77	Картометрический метод	0.1	-

2. Сведения о характерных точках границ объекта					
Обозначение характерных точек границ	Координаты, м		Метод определения координат характерной точки	Средняя квадратическая погрешность положения характерной точки (Mt), м	Описание обозначения точки на местности (при наличии)
	X	Y			
1	2	3	4	5	6
125	449890.09	3218849.64	Картометрический метод	0.1	-
126	449851.58	3218840.92	Картометрический метод	0.1	-
127	449843.00	3218837.25	Картометрический метод	0.1	-
128	449824.17	3218842.45	Картометрический метод	0.1	-
129	449808.62	3218858.28	Картометрический метод	0.1	-
130	449808.54	3218858.53	Картометрический метод	0.1	-
131	449808.05	3218858.50	Картометрический метод	0.1	-
132	449770.79	3218864.36	Картометрический метод	0.1	-
133	449749.87	3218902.88	Картометрический метод	0.1	-
134	449757.75	3218961.04	Картометрический метод	0.1	-
135	449773.80	3219105.05	Картометрический метод	0.1	-
136	449696.04	3219112.91	Картометрический метод	0.1	-
137	449655.14	3219159.00	Картометрический метод	0.1	-
70	449588.72	3219182.88	Картометрический метод	0.1	-
138	449806.14	3219443.47	Картометрический метод	0.1	-
139	449810.83	3219462.17	Картометрический метод	0.1	-
140	449859.52	3219449.90	Картометрический метод	0.1	-
141	449865.47	3219474.14	Картометрический метод	0.1	-
142	449876.37	3219507.44	Картометрический метод	0.1	-
143	449888.28	3219538.18	Картометрический метод	0.1	-
144	449896.80	3219533.06	Картометрический метод	0.1	-
145	449924.05	3219526.24	Картометрический метод	0.1	-
146	449927.46	3219514.29	Картометрический метод	0.1	-
147	449922.56	3219482.94	Картометрический метод	0.1	-
148	449912.77	3219441.49	Картометрический метод	0.1	-
149	450038.53	3219420.47	Картометрический метод	0.1	-

2. Сведения о характерных точках границ объекта					
Обозначение характерных точек границ	Координаты, м		Метод определения координат характерной точки	Средняя квадратическая погрешность положения характерной точки (Mt), м	Описание обозначения точки на местности (при наличии)
	X	Y			
1	2	3	4	5	6
150	450140.04	3219564.17	Картометрический метод	0.1	-
151	450148.84	3219534.88	Картометрический метод	0.1	-
152	450150.24	3219498.39	Картометрический метод	0.1	-
153	450167.15	3219485.08	Картометрический метод	0.1	-
154	450165.48	3219475.74	Картометрический метод	0.1	-
155	450164.36	3219455.14	Картометрический метод	0.1	-
156	450266.56	3219390.33	Картометрический метод	0.1	-
157	450305.20	3219374.70	Картометрический метод	0.1	-
158	450311.07	3219362.98	Картометрический метод	0.1	-
159	450303.44	3219331.15	Картометрический метод	0.1	-
160	450289.74	3219293.92	Картометрический метод	0.1	-
161	450290.04	3219264.72	Картометрический метод	0.1	-
162	450299.50	3219251.03	Картометрический метод	0.1	-
163	450449.55	3219178.02	Картометрический метод	0.1	-
164	450458.95	3219132.02	Картометрический метод	0.1	-
165	450447.72	3219120.12	Картометрический метод	0.1	-
166	450394.51	3219113.63	Картометрический метод	0.1	-
167	450329.78	3219103.68	Картометрический метод	0.1	-
168	450298.93	3219092.89	Картометрический метод	0.1	-
169	450281.42	3219066.04	Картометрический метод	0.1	-
170	450290.51	3219039.41	Картометрический метод	0.1	-
171	450283.08	3219021.16	Картометрический метод	0.1	-
172	450275.50	3219013.50	Картометрический метод	0.1	-
173	450243.30	3218998.95	Картометрический метод	0.1	-
174	450221.25	3218996.08	Картометрический метод	0.1	-
175	450126.12	3219054.91	Картометрический метод	0.1	-

2. Сведения о характерных точках границ объекта					
Обозначение характерных точек границ	Координаты, м		Метод определения координат характерной точки	Средняя квадратическая погрешность положения характерной точки (Mt), м	Описание обозначения точки на местности (при наличии)
	X	Y			
1	2	3	4	5	6
176	450093.68	3219072.78	Картометрический метод	0.1	-
177	450082.50	3219083.50	Картометрический метод	0.1	-
178	450066.18	3219112.37	Картометрический метод	0.1	-
179	450044.02	3219132.70	Картометрический метод	0.1	-
180	450013.67	3219164.60	Картометрический метод	0.1	-
181	449977.95	3219185.10	Картометрический метод	0.1	-
182	449966.10	3219193.80	Картометрический метод	0.1	-
183	449954.07	3219207.14	Картометрический метод	0.1	-
184	449908.55	3219230.53	Картометрический метод	0.1	-
185	449869.76	3219268.32	Картометрический метод	0.1	-
186	449828.33	3219358.79	Картометрический метод	0.1	-
187	449811.34	3219404.61	Картометрический метод	0.1	-
138	449806.14	3219443.47	Картометрический метод	0.1	-
3. Сведения о характерных точках части (частей) границы объекта					
Обозначение характерных точек части границы	Координаты, м		Метод определения координат характерной точки	Средняя квадратическая погрешность положения характерной точки (Mt), м	Описание обозначения точки на местности (при наличии)
	X	Y			
1	2	3	4	5	6
-	-	-	-	-	-





**Текстовое описание местоположения границ  
населенных пунктов, территориальных зон, особо охраняемых природных  
территорий, зон с особыми условиями использования территорий**

Прохождение границы		Описание прохождения границы
от точки	до точки	
1	2	3
-	-	-



**ОПИСАНИЕ МЕСТОПОЛОЖЕНИЯ ГРАНИЦ****деревня Сашково**

(наименование объекта, местоположение границ которого описано (далее - объект))

**Раздел 1****Сведения об объекте**

<b>№ п/п</b>	<b>Характеристики объекта</b>	<b>Описание характеристик</b>
<b>1</b>	<b>2</b>	<b>3</b>
1.	Местоположение объекта	Ленинградская область, район Тихвинский, деревня Сашково
2.	Площадь объекта +/- величина погрешности определения площади (Р +/- Дельта Р)	118412 +/- 120 м <sup>2</sup>
3.	Иные характеристики объекта	-

## Раздел 2

## Сведения о местоположении границ объекта

1. Система координат МСК - 47, зона 2

2. Сведения о характерных точках границ объекта

Обозначение характерных точек границ	Координаты, м		Метод определения координат характерной точки	Средняя квадратическая погрешность положения характерной точки (Mt), м	Описание обозначения точки на местности (при наличии)
	X	Y			
1	2	3	4	5	6
1	453720.26	3211939.03	Картометрический метод	0.1	-
2	453745.92	3211949.00	Картометрический метод	0.1	-
3	453784.42	3211970.68	Картометрический метод	0.1	-
4	453860.49	3212014.20	Картометрический метод	0.1	-
5	453907.58	3212032.79	Картометрический метод	0.1	-
6	453972.78	3212050.40	Картометрический метод	0.1	-
7	454047.89	3212068.23	Картометрический метод	0.1	-
8	454093.29	3212077.67	Картометрический метод	0.1	-
9	454131.93	3212082.84	Картометрический метод	0.1	-
10	454254.86	3212089.62	Картометрический метод	0.1	-
11	454290.58	3212089.62	Картометрический метод	0.1	-
12	454350.30	3212086.55	Картометрический метод	0.1	-
13	454352.21	3212113.23	Картометрический метод	0.1	-
14	454351.01	3212142.52	Картометрический метод	0.1	-
15	454375.65	3212159.60	Картометрический метод	0.1	-
16	454396.89	3212180.10	Картометрический метод	0.1	-
17	454408.76	3212209.98	Картометрический метод	0.1	-
18	454470.10	3212236.28	Картометрический метод	0.1	-
19	454433.10	3212308.45	Картометрический метод	0.1	-
20	454403.06	3212346.06	Картометрический метод	0.1	-
21	454385.37	3212362.67	Картометрический метод	0.1	-
22	454350.95	3212380.73	Картометрический метод	0.1	-



2. Сведения о характерных точках границ объекта					
Обозначение характерных точек границ	Координаты, м		Метод определения координат характерной точки	Средняя квадратическая погрешность положения характерной точки (Mt), м	Описание обозначения точки на местности (при наличии)
	X	Y			
1	2	3	4	5	6
23	454320.30	3212389.41	Картометрический метод	0.1	-
24	454225.34	3212380.45	Картометрический метод	0.1	-
25	454210.01	3212377.15	Картометрический метод	0.1	-
26	454160.67	3212355.67	Картометрический метод	0.1	-
27	454065.76	3212250.20	Картометрический метод	0.1	-
28	454030.21	3212222.26	Картометрический метод	0.1	-
29	454033.77	3212193.63	Картометрический метод	0.1	-
30	454053.14	3212146.78	Картометрический метод	0.1	-
31	454038.74	3212142.96	Картометрический метод	0.1	-
32	454028.67	3212153.42	Картометрический метод	0.1	-
33	454011.72	3212142.25	Картометрический метод	0.1	-
34	453995.91	3212129.30	Картометрический метод	0.1	-
35	453975.43	3212114.68	Картометрический метод	0.1	-
36	453935.88	3212091.19	Картометрический метод	0.1	-
37	453902.58	3212079.01	Картометрический метод	0.1	-
38	453902.03	3212080.53	Картометрический метод	0.1	-
39	453897.22	3212078.94	Картометрический метод	0.1	-
40	453892.02	3212075.15	Картометрический метод	0.1	-
41	453733.90	3212017.31	Картометрический метод	0.1	-
42	453698.12	3211982.10	Картометрический метод	0.1	-
43	453684.22	3211945.00	Картометрический метод	0.1	-
44	453674.66	3211929.81	Картометрический метод	0.1	-
1	453720.26	3211939.03	Картометрический метод	0.1	-

## 3. Сведения о характерных точках части (частей) границы объекта

Обозначение характерных точек части границы	Координаты, м		Метод определения координат характерной точки	Средняя квадратическая погрешность положения характерной точки (Mt), м	Описание обозначения точки на местности (при наличии)
	X	Y			
1	2	3	4	5	6
-	-	-	-	-	-






**Текстовое описание местоположения границ  
населенных пунктов, территориальных зон, особо охраняемых природных  
территорий, зон с особыми условиями использования территорий**

Прохождение границы		Описание прохождения границы
от точки	до точки	
1	2	3
-	-	-

## Раздел 4

### План границ объекта



Масштаб 1:5000

#### Условные обозначения

- - Существующая часть границы, имеющиеся в ЕГРН сведения о которой достаточны для определения ее местоположения
- - Граница населенного пункта
- - - - - Граница кадастрового квартала

Подпись \_\_\_\_\_

Дата " \_\_\_\_ " \_\_\_\_\_ г.

Место для оттиска печати (при наличии) лица, составившего описание местоположения границ объекта

**Раздел 4****План границ объекта**

- - Характерная точка границы, сведения о которой позволяют однозначно определить ее положение на местности
- 1 - Обозначение новой характерной точки
- :9 - Кадастровый номер земельного участка
- :14 (1) - Обозначение контура земельного участка

Подпись \_\_\_\_\_

Дата " \_\_\_\_ " \_\_\_\_\_ г.

*Место для оттиска печати (при наличии) лица, составившего описание местоположения границ объекта*

**ОПИСАНИЕ МЕСТОПОЛОЖЕНИЯ ГРАНИЦ****деревня Середка**

(наименование объекта, местоположение границ которого описано (далее - объект))

**Раздел 1****Сведения об объекте**

<b>№ п/п</b>	<b>Характеристики объекта</b>	<b>Описание характеристик</b>
<b>1</b>	<b>2</b>	<b>3</b>
1.	Местоположение объекта	Ленинградская область, район Тихвинский, деревня Середка
2.	Площадь объекта +/- величина погрешности определения площади (P +/- Дельта P)	202282 +/- 157 м <sup>2</sup>
3.	Иные характеристики объекта	-

## Раздел 2

## Сведения о местоположении границ объекта

1. Система координат МСК - 47, зона 2

2. Сведения о характерных точках границ объекта

Обозначение характерных точек границ	Координаты, м		Метод определения координат характерной точки	Средняя квадратическая погрешность положения характерной точки (Mt), м	Описание обозначения точки на местности (при наличии)
	X	Y			
1	2	3	4	5	6
1	450359.25	3212474.78	Картометрический метод	0.1	-
2	450376.94	3212458.18	Картометрический метод	0.1	-
3	450401.78	3212444.98	Картометрический метод	0.1	-
4	450416.48	3212414.43	Картометрический метод	0.1	-
5	450427.41	3212399.72	Картометрический метод	0.1	-
6	450425.54	3212390.66	Картометрический метод	0.1	-
7	450412.80	3212373.30	Картометрический метод	0.1	-
8	450428.98	3212359.34	Картометрический метод	0.1	-
9	450446.66	3212349.54	Картометрический метод	0.1	-
10	450451.16	3212358.98	Картометрический метод	0.1	-
11	450457.13	3212384.26	Картометрический метод	0.1	-
12	450454.48	3212398.22	Картометрический метод	0.1	-
13	450443.94	3212405.01	Картометрический метод	0.1	-
14	450434.90	3212415.20	Картометрический метод	0.1	-
15	450428.40	3212426.84	Картометрический метод	0.1	-
16	450412.43	3212469.85	Картометрический метод	0.1	-
17	450397.58	3212480.08	Картометрический метод	0.1	-
18	450375.38	3212491.00	Картометрический метод	0.1	-
19	450361.48	3212491.38	Картометрический метод	0.1	-
20	450356.60	3212483.08	Картометрический метод	0.1	-
1	450359.25	3212474.78	Картометрический метод	0.1	-
21	450463.93	3212361.63	Картометрический метод	0.1	-

2. Сведения о характерных точках границ объекта					
Обозначение характерных точек границ	Координаты, м		Метод определения координат характерной точки	Средняя квадратическая погрешность положения характерной точки (Mt), м	Описание обозначения точки на местности (при наличии)
	X	Y			
1	2	3	4	5	6
22	450480.85	3212360.88	Картометрический метод	0.1	-
23	450492.49	3212365.04	Картометрический метод	0.1	-
24	450475.92	3212387.67	Картометрический метод	0.1	-
25	450478.54	3212394.08	Картометрический метод	0.1	-
26	450487.55	3212399.75	Картометрический метод	0.1	-
27	450474.74	3212415.97	Картометрический метод	0.1	-
28	450474.73	3212423.14	Картометрический метод	0.1	-
29	450484.10	3212432.66	Картометрический метод	0.1	-
30	450498.39	3212434.09	Картометрический метод	0.1	-
31	450499.16	3212427.30	Картометрический метод	0.1	-
32	450494.66	3212419.00	Картометрический метод	0.1	-
33	450501.44	3212411.83	Картометрический метод	0.1	-
34	450525.86	3212414.48	Картометрический метод	0.1	-
35	450533.02	3212406.19	Картометрический метод	0.1	-
36	450532.66	3212396.76	Картометрический метод	0.1	-
37	450526.28	3212386.94	Картометрический метод	0.1	-
38	450507.88	3212375.99	Картометрический метод	0.1	-
39	450502.26	3212366.93	Картометрический метод	0.1	-
40	450503.03	3212356.74	Картометрический метод	0.1	-
41	450509.05	3212352.97	Картометрический метод	0.1	-
42	450514.69	3212354.86	Картометрический метод	0.1	-
43	450525.19	3212366.94	Картометрический метод	0.1	-
44	450532.33	3212369.58	Картометрический метод	0.1	-
45	450532.35	3212358.64	Картометрический метод	0.1	-
46	450536.87	3212352.23	Картометрический метод	0.1	-
47	450552.68	3212340.16	Картометрический метод	0.1	-



2. Сведения о характерных точках границ объекта					
Обозначение характерных точек границ	Координаты, м		Метод определения координат характерной точки	Средняя квадратическая погрешность положения характерной точки (Mt), м	Описание обозначения точки на местности (при наличии)
	X	Y			
1	2	3	4	5	6
48	450561.34	3212329.60	Картометрический метод	0.1	-
49	450562.50	3212311.49	Картометрический метод	0.1	-
50	450555.76	3212289.98	Картометрический метод	0.1	-
51	450546.78	3212265.45	Картометрический метод	0.1	-
52	450544.93	3212252.62	Картометрический метод	0.1	-
53	450550.19	3212251.12	Картометрический метод	0.1	-
54	450557.32	3212256.40	Картометрический метод	0.1	-
55	450565.19	3212273.00	Картометрический метод	0.1	-
56	450569.66	3212296.02	Картометрический метод	0.1	-
57	450578.28	3212313.39	Картометрический метод	0.1	-
58	450586.54	3212320.56	Картометрический метод	0.1	-
59	450597.44	3212319.44	Картометрический метод	0.1	-
60	450600.08	3212310.76	Картометрический метод	0.1	-
61	450598.98	3212299.44	Картометрический метод	0.1	-
62	450595.32	3212280.64	Картометрический метод	0.1	-
63	450602.48	3212225.48	Картометрический метод	0.1	-
64	450599.86	3212220.20	Картометрический метод	0.1	-
65	450584.07	3212220.94	Картометрический метод	0.1	-
66	450559.27	3212215.27	Картометрический метод	0.1	-
67	450543.48	3212216.78	Картометрический метод	0.1	-
68	450528.44	3212224.69	Картометрический метод	0.1	-
69	450520.88	3212246.82	Картометрический метод	0.1	-
70	450547.09	3212306.58	Картометрический метод	0.1	-
71	450546.70	3212317.14	Картометрический метод	0.1	-
72	450539.16	3212326.95	Картометрический метод	0.1	-
73	450524.51	3212326.94	Картометрический метод	0.1	-

2. Сведения о характерных точках границ объекта					
Обозначение характерных точек границ	Координаты, м		Метод определения координат характерной точки	Средняя квадратическая погрешность положения характерной точки (Mt), м	Описание обозначения точки на местности (при наличии)
	X	Y			
1	2	3	4	5	6
74	450515.13	3212316.75	Картометрический метод	0.1	-
75	450512.51	3212306.56	Картометрический метод	0.1	-
76	450512.54	3212292.98	Картометрический метод	0.1	-
77	450508.04	3212283.54	Картометрический метод	0.1	-
78	450496.01	3212285.04	Картометрический метод	0.1	-
79	450483.93	3212317.11	Картометрический метод	0.1	-
80	450474.54	3212331.87	Картометрический метод	0.1	-
81	450467.37	3212342.06	Картометрический метод	0.1	-
21	450463.93	3212361.63	Картометрический метод	0.1	-
82	450612.64	3212217.94	Картометрический метод	0.1	-
83	450616.76	3212231.15	Картометрический метод	0.1	-
84	450630.62	3212253.42	Картометрический метод	0.1	-
85	450625.26	3212312.28	Картометрический метод	0.1	-
86	450630.19	3212324.45	Картометрический метод	0.1	-
87	450684.02	3212356.72	Картометрический метод	0.1	-
88	450688.05	3212370.18	Картометрический метод	0.1	-
89	450686.44	3212401.47	Картометрический метод	0.1	-
90	450693.14	3212411.55	Картометрический метод	0.1	-
91	450715.30	3212416.09	Картометрический метод	0.1	-
92	450734.47	3212415.72	Картометрический метод	0.1	-
93	450738.25	3212404.40	Картометрический метод	0.1	-
94	450736.76	3212396.10	Картометрический метод	0.1	-
95	450716.09	3212394.58	Картометрический метод	0.1	-
96	450706.33	3212385.52	Картометрический метод	0.1	-
97	450699.98	3212366.28	Картометрический метод	0.1	-
98	450704.50	3212356.09	Картометрический метод	0.1	-

2. Сведения о характерных точках границ объекта					
Обозначение характерных точек границ	Координаты, м		Метод определения координат характерной точки	Средняя квадратическая погрешность положения характерной точки (Mt), м	Описание обозначения точки на местности (при наличии)
	X	Y			
1	2	3	4	5	6
99	450713.16	3212349.30	Картометрический метод	0.1	-
100	450715.77	3212361.00	Картометрический метод	0.1	-
101	450721.00	3212379.49	Картометрический метод	0.1	-
102	450725.88	3212385.91	Картометрический метод	0.1	-
103	450731.52	3212382.90	Картометрический метод	0.1	-
104	450729.50	3212373.64	Картометрический метод	0.1	-
105	450725.21	3212350.15	Картометрический метод	0.1	-
106	450729.38	3212317.24	Картометрический метод	0.1	-
107	450724.88	3212308.18	Картометрический метод	0.1	-
108	450713.24	3212303.64	Картометрический метод	0.1	-
109	450697.82	3212307.79	Картометрический метод	0.1	-
110	450686.54	3212307.03	Картометрический метод	0.1	-
111	450683.56	3212289.29	Картометрический метод	0.1	-
112	450689.23	3212273.82	Картометрический метод	0.1	-
113	450703.89	3212271.57	Картометрический метод	0.1	-
114	450706.16	3212265.16	Картометрический метод	0.1	-
115	450703.54	3212254.59	Картометрический метод	0.1	-
116	450709.94	3212250.44	Картометрический метод	0.1	-
117	450718.96	3212250.44	Картометрический метод	0.1	-
118	450717.86	3212235.35	Картометрический метод	0.1	-
119	450710.73	3212225.92	Картометрический метод	0.1	-
120	450693.45	3212219.87	Картометрический метод	0.1	-
121	450688.66	3212209.02	Картометрический метод	0.1	-
122	450703.67	3212177.24	Картометрический метод	0.1	-
123	450704.44	3212170.06	Картометрический метод	0.1	-
124	450696.93	3212162.14	Картометрический метод	0.1	-

2. Сведения о характерных точках границ объекта					
Обозначение характерных точек границ	Координаты, м		Метод определения координат характерной точки	Средняя квадратическая погрешность положения характерной точки (Mt), м	Описание обозначения точки на местности (при наличии)
	X	Y			
1	2	3	4	5	6
125	450683.40	3212161.76	Картометрический метод	0.1	-
126	450633.22	3212188.34	Картометрический метод	0.1	-
127	450617.56	3212202.10	Картометрический метод	0.1	-
82	450612.64	3212217.94	Картометрический метод	0.1	-
128	450929.68	3212410.30	Картометрический метод	0.1	-
129	450934.74	3212439.33	Картометрический метод	0.1	-
130	450958.66	3212463.41	Картометрический метод	0.1	-
131	450980.64	3212458.12	Картометрический метод	0.1	-
132	451010.75	3212437.84	Картометрический метод	0.1	-
133	451096.28	3212459.88	Картометрический метод	0.1	-
134	451108.16	3212488.90	Картометрический метод	0.1	-
135	451129.40	3212546.06	Картометрический метод	0.1	-
136	451150.58	3212564.68	Картометрический метод	0.1	-
137	451192.06	3212582.88	Картометрический метод	0.1	-
138	451233.60	3212558.50	Картометрический метод	0.1	-
139	451341.43	3212491.15	Картометрический метод	0.1	-
140	451438.72	3212415.69	Картометрический метод	0.1	-
141	451533.00	3212239.26	Картометрический метод	0.1	-
142	451535.04	3212208.95	Картометрический метод	0.1	-
143	451545.11	3212182.21	Картометрический метод	0.1	-
144	451581.37	3212146.21	Картометрический метод	0.1	-
145	451620.49	3212126.92	Картометрический метод	0.1	-
146	451677.10	3212116.94	Картометрический метод	0.1	-
147	451703.98	3212117.96	Картометрический метод	0.1	-
148	451698.77	3212088.13	Картометрический метод	0.1	-
149	451686.01	3212055.32	Картометрический метод	0.1	-

2. Сведения о характерных точках границ объекта					
Обозначение характерных точек границ	Координаты, м		Метод определения координат характерной точки	Средняя квадратическая погрешность положения характерной точки (Mt), м	Описание обозначения точки на местности (при наличии)
	X	Y			
1	2	3	4	5	6
150	451687.37	3212026.06	Картометрический метод	0.1	-
151	451616.71	3212032.24	Картометрический метод	0.1	-
152	451571.22	3212039.76	Картометрический метод	0.1	-
153	451535.93	3212054.29	Картометрический метод	0.1	-
154	451509.34	3212085.41	Картометрический метод	0.1	-
155	451478.21	3212108.40	Картометрический метод	0.1	-
156	451467.79	3212109.26	Картометрический метод	0.1	-
157	451457.79	3212130.00	Картометрический метод	0.1	-
158	451461.06	3212154.10	Картометрический метод	0.1	-
159	451454.74	3212189.12	Картометрический метод	0.1	-
160	451425.07	3212250.51	Картометрический метод	0.1	-
161	451395.50	3212280.10	Картометрический метод	0.1	-
162	451369.53	3212301.72	Картометрический метод	0.1	-
163	451333.30	3212321.22	Картометрический метод	0.1	-
164	451246.24	3212332.40	Картометрический метод	0.1	-
165	451178.35	3212341.86	Картометрический метод	0.1	-
166	451164.08	3212350.54	Картометрический метод	0.1	-
167	451019.65	3212382.42	Картометрический метод	0.1	-
168	450941.02	3212388.52	Картометрический метод	0.1	-
128	450929.68	3212410.30	Картометрический метод	0.1	-
169	451713.82	3212085.90	Картометрический метод	0.1	-
170	451714.80	3212117.30	Картометрический метод	0.1	-
171	451761.82	3212123.30	Картометрический метод	0.1	-
172	451974.62	3212160.17	Картометрический метод	0.1	-
173	452062.32	3212174.11	Картометрический метод	0.1	-
174	452092.80	3212174.54	Картометрический метод	0.1	-

2. Сведения о характерных точках границ объекта					
Обозначение характерных точек границ	Координаты, м		Метод определения координат характерной точки	Средняя квадратическая погрешность положения характерной точки (Mt), м	Описание обозначения точки на местности (при наличии)
	X	Y			
1	2	3	4	5	6
175	452102.81	3212154.92	Картометрический метод	0.1	-
176	452104.34	3212138.27	Картометрический метод	0.1	-
177	452056.50	3212090.82	Картометрический метод	0.1	-
178	452018.87	3212042.85	Картометрический метод	0.1	-
179	451995.60	3212047.02	Картометрический метод	0.1	-
180	451889.79	3212049.54	Картометрический метод	0.1	-
181	451815.66	3212051.86	Картометрический метод	0.1	-
182	451780.96	3212057.16	Картометрический метод	0.1	-
183	451780.20	3212064.72	Картометрический метод	0.1	-
184	451806.32	3212068.25	Картометрический метод	0.1	-
185	451905.35	3212080.60	Картометрический метод	0.1	-
186	451918.16	3212085.97	Картометрический метод	0.1	-
187	451937.00	3212093.54	Картометрический метод	0.1	-
188	451946.03	3212107.18	Картометрический метод	0.1	-
189	451861.31	3212098.86	Картометрический метод	0.1	-
190	451790.98	3212086.84	Картометрический метод	0.1	-
191	451734.02	3212069.49	Картометрический метод	0.1	-
192	451718.37	3212066.98	Картометрический метод	0.1	-
169	451713.82	3212085.90	Картометрический метод	0.1	-
193	452083.70	3212061.04	Картометрический метод	0.1	-
194	452084.06	3212075.05	Картометрический метод	0.1	-
195	452093.74	3212097.42	Картометрический метод	0.1	-
196	452163.76	3212144.62	Картометрический метод	0.1	-
197	452178.98	3212159.29	Картометрический метод	0.1	-
198	452202.70	3212164.04	Картометрический метод	0.1	-
199	452210.62	3212159.12	Картометрический метод	0.1	-

2. Сведения о характерных точках границ объекта					
Обозначение характерных точек границ	Координаты, м		Метод определения координат характерной точки	Средняя квадратическая погрешность положения характерной точки (Mt), м	Описание обозначения точки на местности (при наличии)
	X	Y			
1	2	3	4	5	6
200	452212.02	3212136.14	Картометрический метод	0.1	-
201	452174.15	3212104.88	Картометрический метод	0.1	-
202	452103.86	3212061.43	Картометрический метод	0.1	-
203	452088.42	3212055.18	Картометрический метод	0.1	-
193	452083.70	3212061.04	Картометрический метод	0.1	-
204	452460.98	3212140.66	Картометрический метод	0.1	-
205	452473.02	3212155.80	Картометрический метод	0.1	-
206	452498.28	3212161.11	Картометрический метод	0.1	-
207	452550.68	3212161.89	Картометрический метод	0.1	-
208	452577.45	3212158.11	Картометрический метод	0.1	-
209	452594.44	3212143.74	Картометрический метод	0.1	-
210	452625.02	3212105.89	Картометрический метод	0.1	-
211	452651.42	3212098.33	Картометрический метод	0.1	-
212	452676.09	3212107.39	Картометрический метод	0.1	-
213	452699.26	3212129.38	Картометрический метод	0.1	-
214	452712.08	3212152.44	Картометрический метод	0.1	-
215	452707.52	3212160.80	Картометрический метод	0.1	-
216	452697.88	3212166.48	Картометрический метод	0.1	-
217	452624.19	3212159.06	Картометрический метод	0.1	-
218	452616.28	3212159.26	Картометрический метод	0.1	-
219	452612.88	3212167.58	Картометрический метод	0.1	-
220	452620.41	3212174.40	Картометрический метод	0.1	-
221	452628.02	3212177.93	Картометрический метод	0.1	-
222	452691.28	3212184.27	Картометрический метод	0.1	-
223	452722.64	3212184.81	Картометрический метод	0.1	-
224	452750.45	3212196.78	Картометрический метод	0.1	-



2. Сведения о характерных точках границ объекта					
Обозначение характерных точек границ	Координаты, м		Метод определения координат характерной точки	Средняя квадратическая погрешность положения характерной точки (Mt), м	Описание обозначения точки на местности (при наличии)
	X	Y			
1	2	3	4	5	6
225	452756.86	3212194.51	Картометрический метод	0.1	-
226	452759.22	3212184.34	Картометрический метод	0.1	-
227	452766.58	3212177.11	Картометрический метод	0.1	-
228	452784.78	3212174.84	Картометрический метод	0.1	-
229	452803.24	3212184.30	Картометрический метод	0.1	-
230	452812.67	3212183.55	Картометрический метод	0.1	-
231	452816.08	3212175.60	Картометрический метод	0.1	-
232	452797.35	3212155.04	Картометрический метод	0.1	-
233	452756.34	3212120.18	Картометрический метод	0.1	-
234	452678.05	3212054.05	Картометрический метод	0.1	-
235	452671.45	3212058.97	Картометрический метод	0.1	-
236	452650.32	3212068.71	Картометрический метод	0.1	-
237	452621.21	3212072.16	Картометрический метод	0.1	-
238	452583.02	3212071.24	Картометрический метод	0.1	-
239	452546.63	3212080.50	Картометрический метод	0.1	-
240	452524.99	3212105.21	Картометрический метод	0.1	-
241	452508.13	3212118.34	Картометрический метод	0.1	-
242	452472.68	3212125.14	Картометрический метод	0.1	-
243	452464.01	3212130.06	Картометрический метод	0.1	-
204	452460.98	3212140.66	Картометрический метод	0.1	-
3. Сведения о характерных точках части (частей) границы объекта					
Обозначение характерных точек части границы	Координаты, м		Метод определения координат характерной точки	Средняя квадратическая погрешность положения характерной точки (Mt), м	Описание обозначения точки на местности (при наличии)
	X	Y			
1	2	3	4	5	6
-	-	-	-	-	-



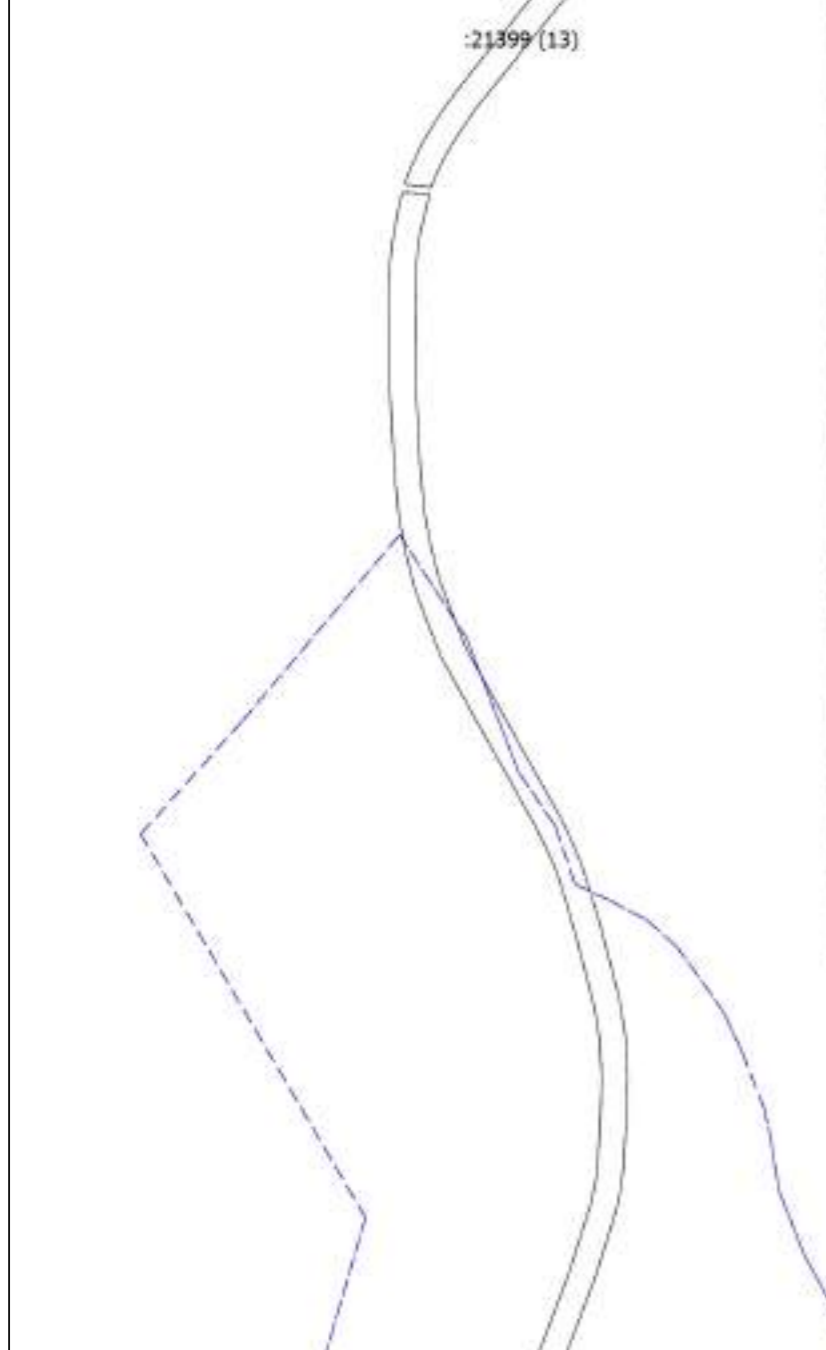
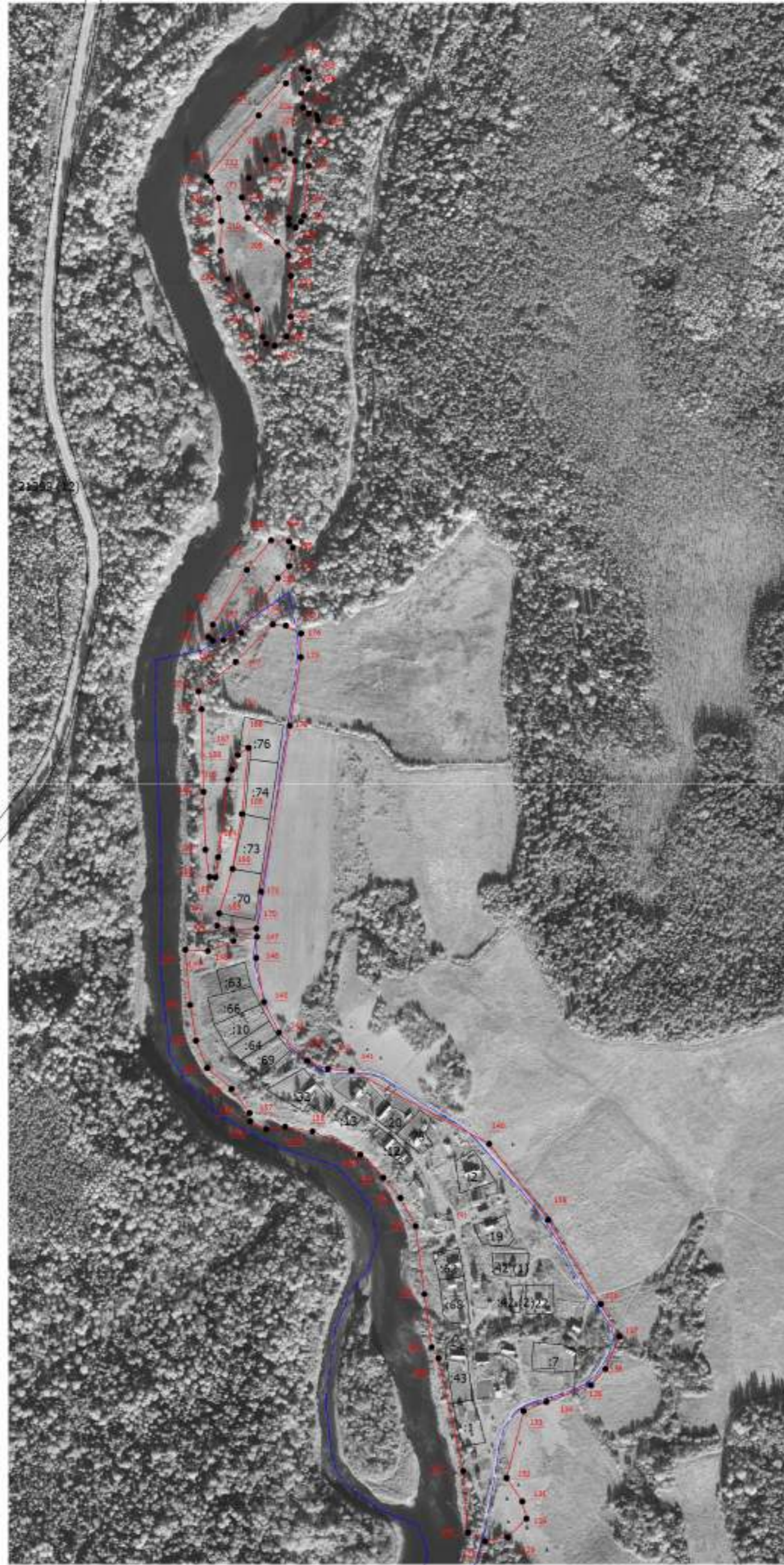


**Текстовое описание местоположения границ  
населенных пунктов, территориальных зон, особо охраняемых природных  
территорий, зон с особыми условиями использования территорий**

Прохождение границы		Описание прохождения границы
от точки	до точки	
1	2	3
-	-	-



**Раздел 4**  
**План границ объекта**



Масштаб 1:5500

**Условные обозначения**

- - Существующая часть границы, имеющиеся в ЕГРН сведения о которой достаточны для определения ее местоположения
- - Граница населенного пункта
- - - - - Граница кадастрового квартала
- - Характерная точка границы, сведения о которой позволяют однозначно определить ее положение на местности
- 1 - Обозначение новой характерной точки
- :9 - Кадастровый номер земельного участка
- :14 (1) - Обозначение контура земельного участка

Подпись \_\_\_\_\_

Дата " \_\_\_\_ " \_\_\_\_\_ г.

*Место для оттиска печати (при наличии) лица, составившего описание местоположения границ объекта*



**ОПИСАНИЕ МЕСТОПОЛОЖЕНИЯ ГРАНИЦ****деревня Снопово**

(наименование объекта, местоположение границ которого описано (далее - объект))

**Раздел 1****Сведения об объекте**

<b>№ п/п</b>	<b>Характеристики объекта</b>	<b>Описание характеристик</b>
<b>1</b>	<b>2</b>	<b>3</b>
1.	Местоположение объекта	Ленинградская область, район Тихвинский, деревня Снопово
2.	Площадь объекта +/- величина погрешности определения площади (Р +/- Дельта Р)	124693 +/- 124 м <sup>2</sup>
3.	Иные характеристики объекта	-

## Раздел 2

## Сведения о местоположении границ объекта

1. Система координат МСК - 47, зона 2

2. Сведения о характерных точках границ объекта

Обозначение характерных точек границ	Координаты, м		Метод определения координат характерной точки	Средняя квадратическая погрешность положения характерной точки (Mt), м	Описание обозначения точки на местности (при наличии)
	X	Y			
1	2	3	4	5	6
1	446756.73	3213881.62	Картометрический метод	0.1	-
2	446777.83	3213863.90	Картометрический метод	0.1	-
3	446822.81	3213843.62	Картометрический метод	0.1	-
4	446823.82	3213833.84	Картометрический метод	0.1	-
5	446830.49	3213783.15	Картометрический метод	0.1	-
6	446833.76	3213766.49	Картометрический метод	0.1	-
7	446850.62	3213742.21	Картометрический метод	0.1	-
8	446870.58	3213701.21	Картометрический метод	0.1	-
9	446879.16	3213740.83	Картометрический метод	0.1	-
10	446880.64	3213775.93	Картометрический метод	0.1	-
11	446877.06	3213801.61	Картометрический метод	0.1	-
12	446866.62	3213820.06	Картометрический метод	0.1	-
13	446853.16	3213834.92	Картометрический метод	0.1	-
14	446832.54	3213853.40	Картометрический метод	0.1	-
15	446808.34	3213866.07	Картометрический метод	0.1	-
16	446774.93	3213906.99	Картометрический метод	0.1	-
17	446778.50	3213923.41	Картометрический метод	0.1	-
18	446763.88	3213922.18	Картометрический метод	0.1	-
19	446752.18	3213925.66	Картометрический метод	0.1	-
20	446745.43	3213916.98	Картометрический метод	0.1	-
21	446739.44	3213906.27	Картометрический метод	0.1	-
1	446756.73	3213881.62	Картометрический метод	0.1	-

2. Сведения о характерных точках границ объекта					
Обозначение характерных точек границ	Координаты, м		Метод определения координат характерной точки	Средняя квадратическая погрешность положения характерной точки (Mt), м	Описание обозначения точки на местности (при наличии)
	X	Y			
1	2	3	4	5	6
22	446870.38	3213676.49	Картометрический метод	0.1	-
23	446885.50	3213680.94	Картометрический метод	0.1	-
24	446915.48	3213680.58	Картометрический метод	0.1	-
25	446915.20	3213670.33	Картометрический метод	0.1	-
26	446926.15	3213629.26	Картометрический метод	0.1	-
27	446947.70	3213627.37	Картометрический метод	0.1	-
28	446983.39	3213619.73	Картометрический метод	0.1	-
29	446986.73	3213619.02	Картометрический метод	0.1	-
30	446997.64	3213617.66	Картометрический метод	0.1	-
31	447023.10	3213600.54	Картометрический метод	0.1	-
32	447118.10	3213601.46	Картометрический метод	0.1	-
33	447130.87	3213617.04	Картометрический метод	0.1	-
34	447150.74	3213613.66	Картометрический метод	0.1	-
35	447169.58	3213588.54	Картометрический метод	0.1	-
36	447177.73	3213575.34	Картометрический метод	0.1	-
37	447186.86	3213371.20	Картометрический метод	0.1	-
38	447161.33	3213365.14	Картометрический метод	0.1	-
39	447124.66	3213375.99	Картометрический метод	0.1	-
40	447111.01	3213376.71	Картометрический метод	0.1	-
41	447085.37	3213373.06	Картометрический метод	0.1	-
42	446972.28	3213364.82	Картометрический метод	0.1	-
43	446937.38	3213386.86	Картометрический метод	0.1	-
44	446902.61	3213413.30	Картометрический метод	0.1	-
45	446893.92	3213479.94	Картометрический метод	0.1	-
46	446898.63	3213531.00	Картометрический метод	0.1	-
47	446888.49	3213554.54	Картометрический метод	0.1	-



2. Сведения о характерных точках границ объекта					
Обозначение характерных точек границ	Координаты, м		Метод определения координат характерной точки	Средняя квадратическая погрешность положения характерной точки (Mt), м	Описание обозначения точки на местности (при наличии)
	X	Y			
1	2	3	4	5	6
48	446889.31	3213581.70	Картометрический метод	0.1	-
49	446876.24	3213631.31	Картометрический метод	0.1	-
50	446874.02	3213662.82	Картометрический метод	0.1	-
22	446870.38	3213676.49	Картометрический метод	0.1	-
51	447207.12	3213533.99	Картометрический метод	0.1	-
52	447216.69	3213551.20	Картометрический метод	0.1	-
53	447214.02	3213565.93	Картометрический метод	0.1	-
54	447229.41	3213595.48	Картометрический метод	0.1	-
55	447233.70	3213581.32	Картометрический метод	0.1	-
56	447267.21	3213561.49	Картометрический метод	0.1	-
57	447291.58	3213574.69	Картометрический метод	0.1	-
58	447321.96	3213613.83	Картометрический метод	0.1	-
59	447356.67	3213649.53	Картометрический метод	0.1	-
60	447394.33	3213672.63	Картометрический метод	0.1	-
61	447402.36	3213666.33	Картометрический метод	0.1	-
62	447412.34	3213655.08	Картометрический метод	0.1	-
63	447406.28	3213548.71	Картометрический метод	0.1	-
64	447409.54	3213526.74	Картометрический метод	0.1	-
65	447407.30	3213519.24	Картометрический метод	0.1	-
66	447387.00	3213519.98	Картометрический метод	0.1	-
67	447373.45	3213532.80	Картометрический метод	0.1	-
68	447369.40	3213547.60	Картометрический метод	0.1	-
69	447353.03	3213545.59	Картометрический метод	0.1	-
70	447345.45	3213539.98	Картометрический метод	0.1	-
71	447330.41	3213505.36	Картометрический метод	0.1	-
72	447406.60	3213471.23	Картометрический метод	0.1	-

2. Сведения о характерных точках границ объекта					
Обозначение характерных точек границ	Координаты, м		Метод определения координат характерной точки	Средняя квадратическая погрешность положения характерной точки (Mt), м	Описание обозначения точки на местности (при наличии)
	X	Y			
1	2	3	4	5	6
73	447510.12	3213406.12	Картометрический метод	0.1	-
74	447532.10	3213382.76	Картометрический метод	0.1	-
75	447563.96	3213336.94	Картометрический метод	0.1	-
76	447563.07	3213331.54	Картометрический метод	0.1	-
77	447487.80	3213371.50	Картометрический метод	0.1	-
78	447434.24	3213387.14	Картометрический метод	0.1	-
79	447376.29	3213392.12	Картометрический метод	0.1	-
80	447311.25	3213392.89	Картометрический метод	0.1	-
81	447226.26	3213383.89	Картометрический метод	0.1	-
82	447224.02	3213401.06	Картометрический метод	0.1	-
83	447218.85	3213453.43	Картометрический метод	0.1	-
51	447207.12	3213533.99	Картометрический метод	0.1	-
3. Сведения о характерных точках части (частей) границы объекта					
Обозначение характерных точек части границы	Координаты, м		Метод определения координат характерной точки	Средняя квадратическая погрешность положения характерной точки (Mt), м	Описание обозначения точки на местности (при наличии)
	X	Y			
1	2	3	4	5	6
-	-	-	-	-	-




**Текстовое описание местоположения границ  
населенных пунктов, территориальных зон, особо охраняемых природных  
территорий, зон с особыми условиями использования территорий**

Прохождение границы		Описание прохождения границы
от точки	до точки	
1	2	3
-	-	-



Раздел 4  
План границ объекта



Масштаб 1:2500

Условные обозначения

- - Существующая часть границы, имеющиеся в ЕГРН сведения о которой достаточны для определения ее местоположения
- - Граница населенного пункта
- - - - - Граница кадастрового квартала
- - Характерная точка границы, сведения о которой позволяют однозначно определить ее положение на местности
- 1 - Обозначение новой характерной точки
- :9 - Кадастровый номер земельного участка
- :14 (1) - Обозначение контура земельного участка

Подпись \_\_\_\_\_

Дата " \_\_\_\_ " \_\_\_\_\_ г.

Место для оттиска печати (при наличии) лица, составившего описание местоположения границ объекта



**ОПИСАНИЕ МЕСТОПОЛОЖЕНИЯ ГРАНИЦ****деревня Сукса**

(наименование объекта, местоположение границ которого описано (далее - объект))

**Раздел 1****Сведения об объекте**

<b>№ п/п</b>	<b>Характеристики объекта</b>	<b>Описание характеристик</b>
<b>1</b>	<b>2</b>	<b>3</b>
1.	Местоположение объекта	Ленинградская область, район Тихвинский, деревня Сукса
2.	Площадь объекта +/- величина погрешности определения площади (P +/- Дельта P)	223540 +/- 165 м <sup>2</sup>
3.	Иные характеристики объекта	-

## Раздел 2

## Сведения о местоположении границ объекта

1. Система координат МСК - 47, зона 2

2. Сведения о характерных точках границ объекта

Обозначение характерных точек границ	Координаты, м		Метод определения координат характерной точки	Средняя квадратическая погрешность положения характерной точки (Mt), м	Описание обозначения точки на местности (при наличии)
	X	Y			
1	2	3	4	5	6
1	449345.20	3211779.10	Картометрический метод	0.1	-
2	449349.76	3211801.94	Картометрический метод	0.1	-
3	449358.21	3211828.23	Картометрический метод	0.1	-
4	449392.57	3211848.64	Картометрический метод	0.1	-
5	449413.69	3211840.71	Картометрический метод	0.1	-
6	449445.24	3211834.26	Картометрический метод	0.1	-
7	449465.80	3211829.10	Картометрический метод	0.1	-
8	449500.35	3211819.89	Картометрический метод	0.1	-
9	449520.18	3211813.24	Картометрический метод	0.1	-
10	449538.12	3211806.23	Картометрический метод	0.1	-
11	449549.72	3211800.97	Картометрический метод	0.1	-
12	449560.11	3211795.76	Картометрический метод	0.1	-
13	449570.70	3211789.93	Картометрический метод	0.1	-
14	449581.11	3211783.66	Картометрический метод	0.1	-
15	449595.06	3211773.61	Картометрический метод	0.1	-
16	449613.41	3211757.61	Картометрический метод	0.1	-
17	449631.03	3211742.35	Картометрический метод	0.1	-
18	449656.71	3211721.37	Картометрический метод	0.1	-
19	449664.01	3211715.40	Картометрический метод	0.1	-
20	449678.55	3211698.67	Картометрический метод	0.1	-
21	449697.57	3211676.79	Картометрический метод	0.1	-
22	449706.50	3211666.42	Картометрический метод	0.1	-



2. Сведения о характерных точках границ объекта					
Обозначение характерных точек границ	Координаты, м		Метод определения координат характерной точки	Средняя квадратическая погрешность положения характерной точки (Mt), м	Описание обозначения точки на местности (при наличии)
	X	Y			
1	2	3	4	5	6
23	449723.98	3211646.11	Картометрический метод	0.1	-
24	449722.97	3211631.05	Картометрический метод	0.1	-
25	449715.75	3211630.33	Картометрический метод	0.1	-
26	449697.05	3211634.49	Картометрический метод	0.1	-
27	449674.90	3211649.10	Картометрический метод	0.1	-
28	449616.68	3211686.53	Картометрический метод	0.1	-
29	449602.80	3211703.92	Картометрический метод	0.1	-
30	449592.29	3211712.66	Картометрический метод	0.1	-
31	449570.62	3211701.96	Картометрический метод	0.1	-
32	449564.36	3211683.01	Картометрический метод	0.1	-
33	449550.70	3211664.40	Картометрический метод	0.1	-
34	449525.42	3211676.68	Картометрический метод	0.1	-
35	449510.83	3211716.75	Картометрический метод	0.1	-
36	449471.62	3211722.08	Картометрический метод	0.1	-
37	449443.45	3211715.57	Картометрический метод	0.1	-
38	449396.26	3211711.62	Картометрический метод	0.1	-
39	449372.01	3211713.83	Картометрический метод	0.1	-
40	449353.26	3211738.05	Картометрический метод	0.1	-
1	449345.20	3211779.10	Картометрический метод	0.1	-
41	449469.79	3211206.12	Картометрический метод	0.1	-
42	449492.33	3211212.54	Картометрический метод	0.1	-
43	449519.01	3211216.33	Картометрический метод	0.1	-
44	449549.46	3211211.82	Картометрический метод	0.1	-
45	449571.28	3211201.64	Картометрический метод	0.1	-
46	449609.39	3211173.90	Картометрический метод	0.1	-
47	449637.96	3211174.77	Картометрический метод	0.1	-

2. Сведения о характерных точках границ объекта					
Обозначение характерных точек границ	Координаты, м		Метод определения координат характерной точки	Средняя квадратическая погрешность положения характерной точки (Mt), м	Описание обозначения точки на местности (при наличии)
	X	Y			
1	2	3	4	5	6
48	449662.78	3211198.69	Картометрический метод	0.1	-
49	449667.33	3211215.74	Картометрический метод	0.1	-
50	449664.20	3211231.64	Картометрический метод	0.1	-
51	449638.36	3211237.61	Картометрический метод	0.1	-
52	449610.24	3211238.46	Картометрический метод	0.1	-
53	449603.67	3211252.63	Картометрический метод	0.1	-
54	449601.88	3211266.50	Картометрический метод	0.1	-
55	449609.50	3211278.71	Картометрический метод	0.1	-
56	449624.47	3211293.49	Картометрический метод	0.1	-
57	449661.24	3211298.91	Картометрический метод	0.1	-
58	449708.19	3211313.13	Картометрический метод	0.1	-
59	449725.70	3211333.88	Картометрический метод	0.1	-
60	449723.41	3211348.93	Картометрический метод	0.1	-
61	449696.58	3211355.48	Картометрический метод	0.1	-
62	449694.03	3211364.86	Картометрический метод	0.1	-
63	449711.92	3211371.68	Картометрический метод	0.1	-
64	449726.41	3211373.66	Картометрический метод	0.1	-
65	449740.91	3211373.94	Картометрический метод	0.1	-
66	449783.39	3211393.87	Картометрический метод	0.1	-
67	449834.35	3211425.64	Картометрический метод	0.1	-
68	449843.44	3211444.96	Картометрический метод	0.1	-
69	449833.84	3211471.12	Картометрический метод	0.1	-
70	449808.04	3211500.65	Картометрический метод	0.1	-
71	449778.40	3211511.64	Картометрический метод	0.1	-
72	449755.67	3211516.53	Картометрический метод	0.1	-
73	449742.35	3211526.47	Картометрический метод	0.1	-

2. Сведения о характерных точках границ объекта					
Обозначение характерных точек границ	Координаты, м		Метод определения координат характерной точки	Средняя квадратическая погрешность положения характерной точки (Mt), м	Описание обозначения точки на местности (при наличии)
	X	Y			
1	2	3	4	5	6
74	449745.13	3211541.50	Картометрический метод	0.1	-
75	449766.39	3211584.52	Картометрический метод	0.1	-
76	449771.24	3211589.70	Картометрический метод	0.1	-
77	449785.45	3211573.03	Картометрический метод	0.1	-
78	449821.06	3211533.02	Картометрический метод	0.1	-
79	449849.08	3211504.66	Картометрический метод	0.1	-
80	449873.69	3211481.31	Картометрический метод	0.1	-
81	449893.19	3211462.30	Картометрический метод	0.1	-
82	449917.08	3211441.83	Картометрический метод	0.1	-
83	449927.91	3211435.98	Картометрический метод	0.1	-
84	449867.39	3211371.44	Картометрический метод	0.1	-
85	449847.67	3211377.10	Картометрический метод	0.1	-
86	449812.86	3211334.21	Картометрический метод	0.1	-
87	449805.04	3211331.59	Картометрический метод	0.1	-
88	449776.63	3211345.00	Картометрический метод	0.1	-
89	449765.08	3211344.92	Картометрический метод	0.1	-
90	449739.23	3211302.10	Картометрический метод	0.1	-
91	449713.45	3211246.54	Картометрический метод	0.1	-
92	449696.32	3211232.04	Картометрический метод	0.1	-
93	449640.46	3211146.58	Картометрический метод	0.1	-
94	449634.12	3211107.96	Картометрический метод	0.1	-
95	449644.72	3211081.10	Картометрический метод	0.1	-
96	449809.27	3210992.60	Картометрический метод	0.1	-
97	449803.94	3210978.38	Картометрический метод	0.1	-
98	449788.91	3210977.99	Картометрический метод	0.1	-
99	449773.14	3210966.66	Картометрический метод	0.1	-

2. Сведения о характерных точках границ объекта					
Обозначение характерных точек границ	Координаты, м		Метод определения координат характерной точки	Средняя квадратическая погрешность положения характерной точки (Mt), м	Описание обозначения точки на местности (при наличии)
	X	Y			
1	2	3	4	5	6
100	449767.53	3210949.30	Картометрический метод	0.1	-
101	449763.86	3210898.36	Картометрический метод	0.1	-
102	449753.34	3210891.56	Картометрический метод	0.1	-
103	449715.75	3210895.32	Картометрический метод	0.1	-
104	449695.44	3210903.24	Картометрический метод	0.1	-
105	449658.54	3210942.84	Картометрический метод	0.1	-
106	449639.36	3210950.37	Картометрический метод	0.1	-
107	449630.68	3210962.58	Картометрический метод	0.1	-
108	449630.63	3210997.54	Картометрический метод	0.1	-
109	449625.61	3211012.73	Картометрический метод	0.1	-
110	449615.30	3211023.64	Картометрический метод	0.1	-
111	449562.50	3211057.50	Картометрический метод	0.1	-
112	449529.70	3211116.34	Картометрический метод	0.1	-
113	449473.20	3211187.63	Картометрический метод	0.1	-
41	449469.79	3211206.12	Картометрический метод	0.1	-
114	449571.78	3211914.26	Картометрический метод	0.1	-
115	449574.72	3211927.01	Картометрический метод	0.1	-
116	449585.96	3211937.20	Картометрический метод	0.1	-
117	449595.41	3211957.19	Картометрический метод	0.1	-
118	449597.80	3211979.90	Картометрический метод	0.1	-
119	449600.20	3211989.91	Картометрический метод	0.1	-
120	449620.38	3212008.24	Картометрический метод	0.1	-
121	449638.68	3211994.94	Картометрический метод	0.1	-
122	449742.76	3211925.56	Картометрический метод	0.1	-
123	449811.74	3211870.16	Картометрический метод	0.1	-
124	449853.75	3211836.60	Картометрический метод	0.1	-

2. Сведения о характерных точках границ объекта					
Обозначение характерных точек границ	Координаты, м		Метод определения координат характерной точки	Средняя квадратическая погрешность положения характерной точки (Mt), м	Описание обозначения точки на местности (при наличии)
	X	Y			
1	2	3	4	5	6
125	449891.63	3211797.34	Картометрический метод	0.1	-
126	449901.35	3211776.74	Картометрический метод	0.1	-
127	449903.74	3211767.11	Картометрический метод	0.1	-
128	449890.36	3211753.51	Картометрический метод	0.1	-
129	449879.74	3211726.10	Картометрический метод	0.1	-
130	449870.62	3211709.01	Картометрический метод	0.1	-
131	449847.50	3211690.34	Картометрический метод	0.1	-
132	449815.54	3211674.29	Картометрический метод	0.1	-
133	449792.96	3211653.02	Картометрический метод	0.1	-
134	449770.38	3211618.00	Картометрический метод	0.1	-
135	449763.44	3211629.08	Картометрический метод	0.1	-
136	449756.94	3211637.55	Картометрический метод	0.1	-
137	449739.02	3211658.81	Картометрический метод	0.1	-
138	449721.81	3211679.19	Картометрический метод	0.1	-
139	449713.17	3211689.72	Картометрический метод	0.1	-
140	449694.06	3211712.70	Картометрический метод	0.1	-
141	449677.21	3211729.70	Картометрический метод	0.1	-
142	449669.90	3211736.22	Картометрический метод	0.1	-
143	449644.77	3211758.62	Картометрический метод	0.1	-
144	449626.14	3211773.64	Картометрический метод	0.1	-
145	449606.42	3211788.84	Картометрический метод	0.1	-
146	449591.58	3211799.53	Картометрический метод	0.1	-
147	449580.19	3211806.40	Картометрический метод	0.1	-
114	449571.78	3211914.26	Картометрический метод	0.1	-
148	449780.59	3211608.60	Картометрический метод	0.1	-
149	449803.53	3211645.94	Картометрический метод	0.1	-

2. Сведения о характерных точках границ объекта					
Обозначение характерных точек границ	Координаты, м		Метод определения координат характерной точки	Средняя квадратическая погрешность положения характерной точки (Mt), м	Описание обозначения точки на местности (при наличии)
	X	Y			
1	2	3	4	5	6
150	449804.65	3211647.76	Картометрический метод	0.1	-
151	449824.57	3211666.18	Картометрический метод	0.1	-
152	449827.59	3211667.53	Картометрический метод	0.1	-
153	449854.49	3211679.53	Картометрический метод	0.1	-
154	449891.14	3211702.43	Картометрический метод	0.1	-
155	449906.26	3211729.35	Картометрический метод	0.1	-
156	449920.65	3211728.93	Картометрический метод	0.1	-
157	449945.58	3211708.68	Картометрический метод	0.1	-
158	449954.82	3211672.13	Картометрический метод	0.1	-
159	449977.77	3211630.70	Картометрический метод	0.1	-
160	450013.40	3211583.98	Картометрический метод	0.1	-
161	450074.20	3211547.34	Картометрический метод	0.1	-
162	450122.38	3211524.74	Картометрический метод	0.1	-
163	450171.47	3211515.91	Картометрический метод	0.1	-
164	450230.49	3211523.26	Картометрический метод	0.1	-
165	450252.32	3211532.76	Картометрический метод	0.1	-
166	450251.03	3211522.56	Картометрический метод	0.1	-
167	450248.51	3211509.38	Картометрический метод	0.1	-
168	450243.45	3211498.76	Картометрический метод	0.1	-
169	450230.34	3211491.74	Картометрический метод	0.1	-
170	450199.10	3211474.76	Картометрический метод	0.1	-
171	450156.57	3211474.74	Картометрический метод	0.1	-
172	450120.85	3211476.43	Картометрический метод	0.1	-
173	450101.82	3211459.70	Картометрический метод	0.1	-
174	450076.68	3211442.26	Картометрический метод	0.1	-
175	450049.45	3211449.07	Картометрический метод	0.1	-



2. Сведения о характерных точках границ объекта					
Обозначение характерных точек границ	Координаты, м		Метод определения координат характерной точки	Средняя квадратическая погрешность положения характерной точки (Mt), м	Описание обозначения точки на местности (при наличии)
	X	Y			
1	2	3	4	5	6
176	450011.98	3211455.19	Картометрический метод	0.1	-
177	449978.55	3211482.55	Картометрический метод	0.1	-
178	449960.98	3211482.81	Картометрический метод	0.1	-
179	449983.53	3211428.46	Картометрический метод	0.1	-
180	449966.68	3211436.63	Картометрический метод	0.1	-
181	449946.48	3211447.60	Картометрический метод	0.1	-
182	449926.06	3211459.69	Картометрический метод	0.1	-
183	449908.11	3211476.36	Картометрический метод	0.1	-
184	449886.52	3211495.33	Картометрический метод	0.1	-
185	449862.34	3211518.27	Картометрический метод	0.1	-
186	449834.83	3211546.11	Картометрический метод	0.1	-
187	449800.28	3211584.94	Картометрический метод	0.1	-
148	449780.59	3211608.60	Картометрический метод	0.1	-
3. Сведения о характерных точках части (частей) границы объекта					
Обозначение характерных точек части границы	Координаты, м		Метод определения координат характерной точки	Средняя квадратическая погрешность положения характерной точки (Mt), м	Описание обозначения точки на местности (при наличии)
	X	Y			
1	2	3	4	5	6
-	-	-	-	-	-

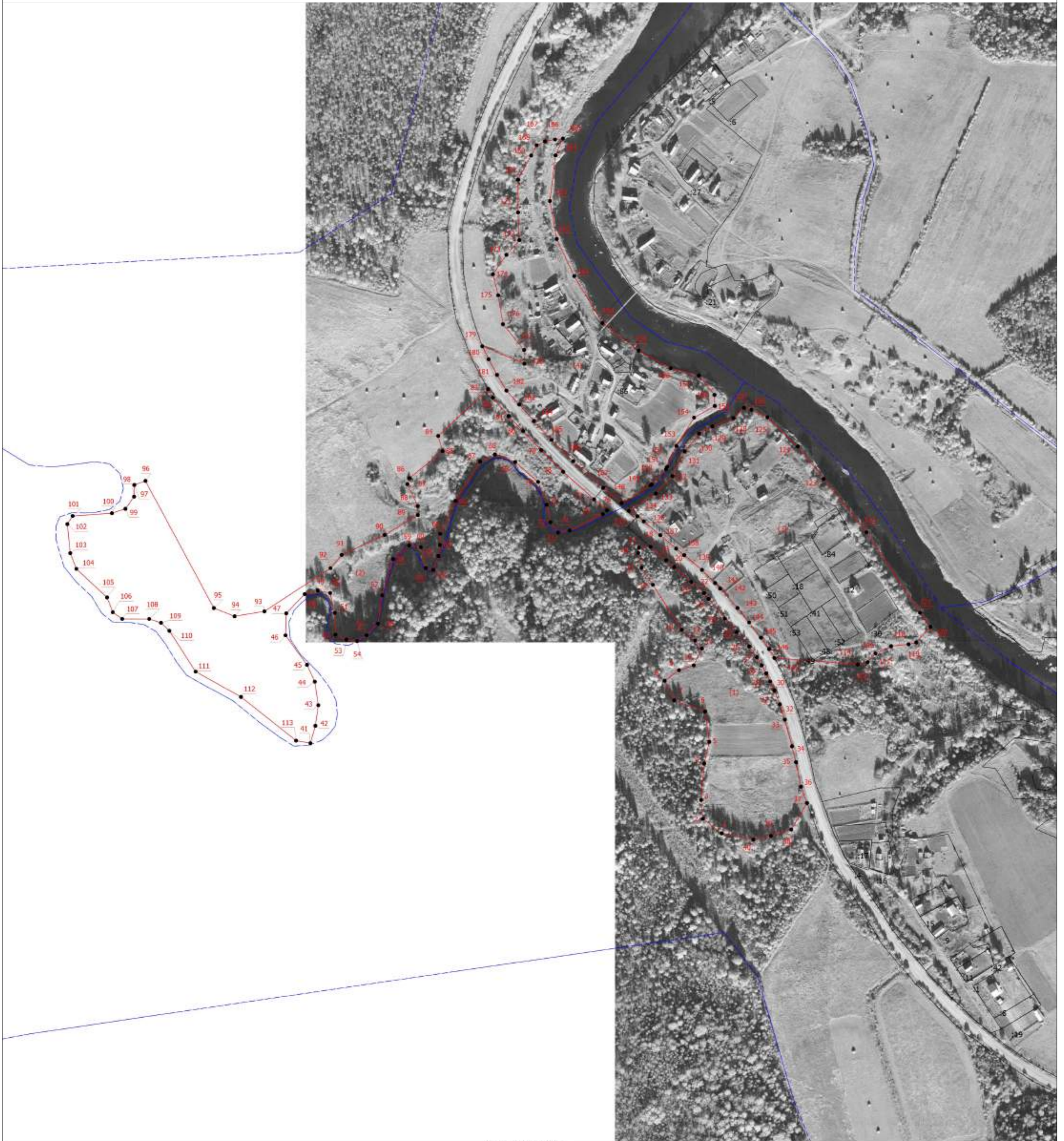


**Текстовое описание местоположения границ  
населенных пунктов, территориальных зон, особо охраняемых природных  
территорий, зон с особыми условиями использования территорий**

Прохождение границы		Описание прохождения границы
от точки	до точки	
1	2	3
-	-	-



Раздел 4  
План границ объекта



Масштаб 1:3500

Условные обозначения

- - Граница населенного пункта
- - Существующая часть границы, имеющиеся в ЕГРН сведения о которой достаточны для определения ее местоположения
- - - - - Граница кадастрового квартала
- - Характерная точка границы, сведения о которой позволяют однозначно определить ее положение на местности
- 1 - Обозначение новой характерной точки
- :9 - Кадастровый номер земельного участка
- :14 (1) - Обозначение контура земельного участка

Подпись \_\_\_\_\_

Дата " \_\_\_\_ " \_\_\_\_\_ г.

Место для оттиска печати (при наличии) лица, составившего описание местоположения границ объекта



## ОПИСАНИЕ МЕСТОПОЛОЖЕНИЯ ГРАНИЦ

### деревня Тумово

(наименование объекта, местоположение границ которого описано (далее - объект))

### Раздел 1

#### Сведения об объекте

№ п/п	Характеристики объекта	Описание характеристик
1	2	3
1.	Местоположение объекта	Ленинградская область, район Тихвинский, деревня Тумово
2.	Площадь объекта +/- величина погрешности определения площади (Р +/- Дельта Р)	56759 +/- 83 м <sup>2</sup>
3.	Иные характеристики объекта	-

## Раздел 2

## Сведения о местоположении границ объекта

1. Система координат МСК - 47, зона 2

2. Сведения о характерных точках границ объекта

Обозначение характерных точек границ	Координаты, м		Метод определения координат характерной точки	Средняя квадратическая погрешность положения характерной точки (Mt), м	Описание обозначения точки на местности (при наличии)
	X	Y			
1	2	3	4	5	6
1	448778.08	3212614.90	Картометрический метод	0.1	-
2	448800.65	3212604.54	Картометрический метод	0.1	-
3	448866.70	3212583.39	Картометрический метод	0.1	-
4	448959.30	3212573.97	Картометрический метод	0.1	-
5	449014.61	3212574.00	Картометрический метод	0.1	-
6	449105.25	3212586.50	Картометрический метод	0.1	-
7	449171.66	3212593.40	Картометрический метод	0.1	-
8	449193.26	3212597.57	Картометрический метод	0.1	-
9	449229.71	3212607.40	Картометрический метод	0.1	-
10	449237.69	3212610.68	Картометрический метод	0.1	-
11	449227.43	3212616.36	Картометрический метод	0.1	-
12	449196.94	3212617.97	Картометрический метод	0.1	-
13	449112.78	3212603.84	Картометрический метод	0.1	-
14	449061.20	3212601.07	Картометрический метод	0.1	-
15	448957.92	3212587.51	Картометрический метод	0.1	-
16	448864.28	3212600.74	Картометрический метод	0.1	-
17	448816.10	3212610.57	Картометрический метод	0.1	-
18	448771.00	3212628.10	Картометрический метод	0.1	-
1	448778.08	3212614.90	Картометрический метод	0.1	-
19	449094.81	3212086.44	Картометрический метод	0.1	-
20	449100.03	3212099.92	Картометрический метод	0.1	-
21	449131.21	3212151.19	Картометрический метод	0.1	-

2. Сведения о характерных точках границ объекта					
Обозначение характерных точек границ	Координаты, м		Метод определения координат характерной точки	Средняя квадратическая погрешность положения характерной точки (Mt), м	Описание обозначения точки на местности (при наличии)
	X	Y			
1	2	3	4	5	6
22	449145.16	3212141.91	Картометрический метод	0.1	-
23	449186.64	3212114.37	Картометрический метод	0.1	-
24	449193.16	3212108.92	Картометрический метод	0.1	-
25	449198.43	3212117.92	Картометрический метод	0.1	-
26	449233.09	3212099.98	Картометрический метод	0.1	-
27	449226.58	3212088.74	Картометрический метод	0.1	-
28	449352.37	3212031.24	Картометрический метод	0.1	-
29	449347.11	3212001.40	Картометрический метод	0.1	-
30	449348.60	3211959.30	Картометрический метод	0.1	-
31	449382.73	3211959.60	Картометрический метод	0.1	-
32	449412.22	3211970.27	Картометрический метод	0.1	-
33	449411.98	3211942.77	Картометрический метод	0.1	-
34	449394.21	3211868.32	Картометрический метод	0.1	-
35	449382.99	3211872.54	Картометрический метод	0.1	-
36	449354.00	3211882.66	Картометрический метод	0.1	-
37	449339.91	3211889.39	Картометрический метод	0.1	-
38	449326.34	3211895.84	Картометрический метод	0.1	-
39	449317.71	3211900.66	Картометрический метод	0.1	-
40	449301.11	3211911.95	Картометрический метод	0.1	-
41	449283.98	3211923.13	Картометрический метод	0.1	-
42	449254.90	3211942.32	Картометрический метод	0.1	-
43	449226.02	3211960.91	Картометрический метод	0.1	-
44	449206.01	3211977.28	Картометрический метод	0.1	-
45	449185.88	3211993.85	Картометрический метод	0.1	-
46	449168.98	3212007.75	Картометрический метод	0.1	-
47	449158.53	3212017.82	Картометрический метод	0.1	-



2. Сведения о характерных точках границ объекта					
Обозначение характерных точек границ	Координаты, м		Метод определения координат характерной точки	Средняя квадратическая погрешность положения характерной точки (Mt), м	Описание обозначения точки на местности (при наличии)
	X	Y			
1	2	3	4	5	6
48	449128.14	3212048.31	Картометрический метод	0.1	-
49	449112.10	3212065.34	Картометрический метод	0.1	-
19	449094.81	3212086.44	Картометрический метод	0.1	-
50	449177.54	3212562.66	Картометрический метод	0.1	-
51	449178.65	3212572.28	Картометрический метод	0.1	-
52	449216.21	3212589.46	Картометрический метод	0.1	-
53	449233.12	3212592.12	Картометрический метод	0.1	-
54	449239.89	3212588.34	Картометрический метод	0.1	-
55	449262.98	3212556.66	Картометрический метод	0.1	-
56	449264.59	3212542.32	Картометрический метод	0.1	-
57	449261.78	3212534.96	Картометрический метод	0.1	-
58	449248.00	3212529.31	Картометрический метод	0.1	-
59	449232.09	3212532.50	Картометрический метод	0.1	-
60	449222.12	3212539.10	Картометрический метод	0.1	-
61	449218.34	3212547.20	Картометрический метод	0.1	-
62	449209.70	3212550.98	Картометрический метод	0.1	-
63	449189.02	3212548.51	Картометрический метод	0.1	-
64	449180.75	3212553.42	Картометрический метод	0.1	-
50	449177.54	3212562.66	Картометрический метод	0.1	-
65	449218.42	3212504.76	Картометрический метод	0.1	-
66	449230.80	3212513.44	Картометрический метод	0.1	-
67	449236.82	3212513.44	Картометрический метод	0.1	-
68	449243.60	3212507.41	Картометрический метод	0.1	-
69	449259.52	3212483.64	Картометрический метод	0.1	-
70	449271.45	3212483.28	Картометрический метод	0.1	-
71	449277.97	3212486.12	Картометрический метод	0.1	-

2. Сведения о характерных точках границ объекта					
Обозначение характерных точек границ	Координаты, м		Метод определения координат характерной точки	Средняя квадратическая погрешность положения характерной точки (Mt), м	Описание обозначения точки на местности (при наличии)
	X	Y			
1	2	3	4	5	6
72	449279.58	3212449.54	Картометрический метод	0.1	-
73	449291.24	3212414.16	Картометрический метод	0.1	-
74	449289.33	3212387.78	Картометрический метод	0.1	-
75	449294.95	3212372.31	Картометрический метод	0.1	-
76	449313.72	3212361.67	Картометрический метод	0.1	-
77	449418.06	3212257.79	Картометрический метод	0.1	-
78	449461.49	3212224.52	Картометрический метод	0.1	-
79	449485.20	3212197.89	Картометрический метод	0.1	-
80	449515.55	3212156.69	Картометрический метод	0.1	-
81	449512.21	3212140.03	Картометрический метод	0.1	-
82	449512.80	3212121.58	Картометрический метод	0.1	-
83	449521.60	3212095.36	Картометрический метод	0.1	-
84	449496.50	3212092.91	Картометрический метод	0.1	-
85	449500.20	3212128.32	Картометрический метод	0.1	-
86	449495.29	3212143.42	Картометрический метод	0.1	-
87	449501.64	3212163.04	Картометрический метод	0.1	-
88	449441.40	3212228.29	Картометрический метод	0.1	-
89	449418.08	3212238.46	Картометрический метод	0.1	-
90	449387.22	3212261.09	Картометрический метод	0.1	-
91	449388.32	3212275.42	Картометрический метод	0.1	-
92	449387.02	3212276.16	Картометрический метод	0.1	-
93	449387.15	3212276.68	Картометрический метод	0.1	-
94	449386.84	3212281.21	Картометрический метод	0.1	-
95	449384.58	3212284.84	Картометрический метод	0.1	-
96	449376.72	3212289.07	Картометрический метод	0.1	-
97	449355.72	3212295.72	Картометрический метод	0.1	-

2. Сведения о характерных точках границ объекта					
Обозначение характерных точек границ	Координаты, м		Метод определения координат характерной точки	Средняя квадратическая погрешность положения характерной точки (Mt), м	Описание обозначения точки на местности (при наличии)
	X	Y			
1	2	3	4	5	6
98	449350.35	3212302.07	Картометрический метод	0.1	-
99	449342.57	3212313.84	Картометрический метод	0.1	-
100	449333.53	3212323.72	Картометрический метод	0.1	-
101	449313.14	3212331.92	Картометрический метод	0.1	-
102	449299.96	3212335.25	Картометрический метод	0.1	-
103	449291.83	3212335.25	Картометрический метод	0.1	-
104	449286.59	3212337.61	Картометрический метод	0.1	-
105	449284.92	3212340.96	Картометрический метод	0.1	-
106	449283.76	3212360.24	Картометрический метод	0.1	-
107	449262.61	3212374.22	Картометрический метод	0.1	-
108	449257.70	3212387.43	Картометрический метод	0.1	-
109	449269.68	3212418.38	Картометрический метод	0.1	-
110	449267.78	3212430.45	Картометрический метод	0.1	-
111	449244.76	3212450.27	Картометрический метод	0.1	-
112	449221.45	3212488.16	Картометрический метод	0.1	-
65	449218.42	3212504.76	Картометрический метод	0.1	-
3. Сведения о характерных точках части (частей) границы объекта					
Обозначение характерных точек части границы	Координаты, м		Метод определения координат характерной точки	Средняя квадратическая погрешность положения характерной точки (Mt), м	Описание обозначения точки на местности (при наличии)
	X	Y			
1	2	3	4	5	6
-	-	-	-	-	-




**Текстовое описание местоположения границ  
населенных пунктов, территориальных зон, особо охраняемых природных  
территорий, зон с особыми условиями использования территорий**

Прохождение границы		Описание прохождения границы
от точки	до точки	
1	2	3
-	-	-

## Раздел 4

### План границ объекта



Масштаб 1:5000

#### Условные обозначения

- - Существующая часть границы, имеющиеся в ЕГРН сведения о которой достаточны для определения ее местоположения
- - Граница населенного пункта
- - - - - Граница кадастрового квартала
- - Характерная точка границы, сведения о которой позволяют однозначно определить ее положение на местности
- 1 - Обозначение новой характерной точки
- :9 - Кадастровый номер земельного участка
- :14 (1) - Обозначение контура земельного участка

Подпись \_\_\_\_\_

Дата " \_\_\_\_ " \_\_\_\_\_ г.

Место для оттиска печати (при наличии) лица, составившего описание местоположения границ объекта



## ОПИСАНИЕ МЕСТОПОЛОЖЕНИЯ ГРАНИЦ

### деревня Ульянино

(наименование объекта, местоположение границ которого описано (далее - объект))

### Раздел 1

#### Сведения об объекте

№ п/п	Характеристики объекта	Описание характеристик
1	2	3
1.	Местоположение объекта	Ленинградская область, район Тихвинский, деревня Ульянино
2.	Площадь объекта +/- величина погрешности определения площади (Р +/- Дельта Р)	135853 +/- 129 м <sup>2</sup>
3.	Иные характеристики объекта	-

## Раздел 2

## Сведения о местоположении границ объекта

1. Система координат МСК - 47, зона 2

2. Сведения о характерных точках границ объекта

Обозначение характерных точек границ	Координаты, м		Метод определения координат характерной точки	Средняя квадратическая погрешность положения характерной точки (Mt), м	Описание обозначения точки на местности (при наличии)
	X	Y			
1	2	3	4	5	6
1	455449.83	3211800.50	Картометрический метод	0.1	-
2	455493.03	3211777.14	Картометрический метод	0.1	-
3	455542.88	3211739.23	Картометрический метод	0.1	-
4	455558.79	3211724.52	Картометрический метод	0.1	-
5	455634.59	3211631.58	Картометрический метод	0.1	-
6	455713.59	3211552.94	Картометрический метод	0.1	-
7	455740.26	3211528.65	Картометрический метод	0.1	-
8	455762.96	3211518.43	Картометрический метод	0.1	-
9	455786.25	3211512.88	Картометрический метод	0.1	-
10	455805.29	3211513.35	Картометрический метод	0.1	-
11	455821.13	3211523.25	Картометрический метод	0.1	-
12	455837.00	3211541.40	Картометрический метод	0.1	-
13	455870.78	3211603.88	Картометрический метод	0.1	-
14	455911.73	3211688.89	Картометрический метод	0.1	-
15	455940.19	3211763.17	Картометрический метод	0.1	-
16	455973.71	3211792.50	Картометрический метод	0.1	-
17	455978.96	3211816.67	Картометрический метод	0.1	-
18	455967.43	3211820.83	Картометрический метод	0.1	-
19	455951.13	3211816.29	Картометрический метод	0.1	-
20	455946.06	3211805.67	Картометрический метод	0.1	-
21	455943.97	3211788.67	Картометрический метод	0.1	-
22	455933.56	3211767.89	Картометрический метод	0.1	-

2. Сведения о характерных точках границ объекта					
Обозначение характерных точек границ	Координаты, м		Метод определения координат характерной точки	Средняя квадратическая погрешность положения характерной точки (Mt), м	Описание обозначения точки на местности (при наличии)
	X	Y			
1	2	3	4	5	6
23	455912.28	3211743.62	Картометрический метод	0.1	-
24	455901.30	3211749.10	Картометрический метод	0.1	-
25	455913.14	3211774.72	Картометрический метод	0.1	-
26	455911.41	3211790.09	Картометрический метод	0.1	-
27	455901.17	3211805.46	Картометрический метод	0.1	-
28	455927.41	3211829.46	Картометрический метод	0.1	-
29	455940.93	3211850.71	Картометрический метод	0.1	-
30	455940.49	3211859.21	Картометрический метод	0.1	-
31	455929.03	3211889.38	Картометрический метод	0.1	-
32	455945.12	3211909.62	Картометрический метод	0.1	-
33	455933.21	3211930.18	Картометрический метод	0.1	-
34	455940.82	3211937.83	Картометрический метод	0.1	-
35	455919.49	3211965.97	Картометрический метод	0.1	-
36	455885.52	3211955.73	Картометрический метод	0.1	-
37	455862.92	3211955.65	Картометрический метод	0.1	-
38	455851.47	3211972.80	Картометрический метод	0.1	-
39	455844.26	3211989.64	Картометрический метод	0.1	-
40	455851.41	3212027.04	Картометрический метод	0.1	-
41	455848.42	3212050.41	Картометрический метод	0.1	-
42	455834.84	3212079.31	Картометрический метод	0.1	-
43	455830.76	3212107.70	Картометрический метод	0.1	-
44	455830.71	3212129.90	Картометрический метод	0.1	-
45	455801.80	3212129.90	Картометрический метод	0.1	-
46	455803.05	3212109.89	Картометрический метод	0.1	-
47	455809.43	3212091.62	Картометрический метод	0.1	-
48	455802.68	3212074.19	Картометрический метод	0.1	-

2. Сведения о характерных точках границ объекта					
Обозначение характерных точек границ	Координаты, м		Метод определения координат характерной точки	Средняя квадратическая погрешность положения характерной точки (Mt), м	Описание обозначения точки на местности (при наличии)
	X	Y			
1	2	3	4	5	6
49	455809.46	3212064.85	Картометрический метод	0.1	-
50	455812.22	3212037.69	Картометрический метод	0.1	-
51	455817.36	3212022.32	Картометрический метод	0.1	-
52	455816.31	3211999.41	Картометрический метод	0.1	-
53	455829.35	3211981.34	Картометрический метод	0.1	-
54	455837.93	3211950.60	Картометрический метод	0.1	-
55	455827.79	3211924.98	Картометрический метод	0.1	-
56	455725.09	3211834.07	Картометрический метод	0.1	-
57	455559.04	3211944.92	Картометрический метод	0.1	-
58	455550.68	3211926.69	Картометрический метод	0.1	-
59	455530.32	3211911.32	Картометрический метод	0.1	-
60	455492.96	3211894.25	Картометрический метод	0.1	-
61	455452.22	3211868.63	Картометрический метод	0.1	-
62	455407.48	3211821.73	Картометрический метод	0.1	-
1	455449.83	3211800.50	Картометрический метод	0.1	-
3. Сведения о характерных точках части (частей) границы объекта					
Обозначение характерных точек части границы	Координаты, м		Метод определения координат характерной точки	Средняя квадратическая погрешность положения характерной точки (Mt), м	Описание обозначения точки на местности (при наличии)
	X	Y			
1	2	3	4	5	6
-	-	-	-	-	-



**Текстовое описание местоположения границ  
населенных пунктов, территориальных зон, особо охраняемых природных  
территорий, зон с особыми условиями использования территорий**

Прохождение границы		Описание прохождения границы
от точки	до точки	
1	2	3
-	-	-



## Раздел 4

### План границ объекта



Масштаб 1:4500

#### Условные обозначения

- - Существующая часть границы, имеющиеся в ЕГРН сведения о которой достаточны для определения ее местоположения
- - Граница населенного пункта
- - - - - Граница кадастрового квартала
- - Характерная точка границы, сведения о которой позволяют однозначно определить ее положение на местности
- 1 - Обозначение новой характерной точки
- :9 - Кадастровый номер земельного участка
- :14 (1) - Обозначение контура земельного участка

Подпись \_\_\_\_\_

Дата " \_\_\_\_ " \_\_\_\_\_ г.

Место для оттиска печати (при наличии) лица, составившего описание местоположения границ объекта

**ОПИСАНИЕ МЕСТОПОЛОЖЕНИЯ ГРАНИЦ****деревня Харитоновщина**

(наименование объекта, местоположение границ которого описано (далее - объект))

**Раздел 1****Сведения об объекте**

<b>№ п/п</b>	<b>Характеристики объекта</b>	<b>Описание характеристик</b>
<b>1</b>	<b>2</b>	<b>3</b>
1.	Местоположение объекта	Ленинградская область, район Тихвинский, деревня Харитоновщина
2.	Площадь объекта +/- величина погрешности определения площади (Р +/- Дельта Р)	470255 +/- 240 м <sup>2</sup>
3.	Иные характеристики объекта	-

## Раздел 2

## Сведения о местоположении границ объекта

1. Система координат МСК - 47, зона 2

2. Сведения о характерных точках границ объекта

Обозначение характерных точек границ	Координаты, м		Метод определения координат характерной точки	Средняя квадратическая погрешность положения характерной точки (Mt), м	Описание обозначения точки на местности (при наличии)
	X	Y			
1	2	3	4	5	6
1	448659.40	3222033.08	Картометрический метод	0.1	-
2	448679.04	3222015.29	Картометрический метод	0.1	-
3	448736.45	3222010.74	Картометрический метод	0.1	-
4	448757.22	3222017.18	Картометрический метод	0.1	-
5	448793.85	3222048.59	Картометрический метод	0.1	-
6	448804.42	3222050.10	Картометрический метод	0.1	-
7	448827.46	3222042.54	Картометрический метод	0.1	-
8	448852.76	3222047.45	Картометрический метод	0.1	-
9	448905.45	3222091.34	Картометрический метод	0.1	-
10	448964.41	3222140.45	Картометрический метод	0.1	-
11	448969.06	3222151.54	Картометрический метод	0.1	-
12	448966.41	3222169.32	Картометрический метод	0.1	-
13	448994.20	3222201.94	Картометрический метод	0.1	-
14	449014.74	3222201.12	Картометрический метод	0.1	-
15	449056.12	3222223.19	Картометрический метод	0.1	-
16	449084.98	3222221.93	Картометрический метод	0.1	-
17	449115.20	3222213.22	Картометрический метод	0.1	-
18	449156.00	3222189.75	Картометрический метод	0.1	-
19	449192.99	3222248.04	Картометрический метод	0.1	-
20	449063.06	3222262.06	Картометрический метод	0.1	-
21	449040.02	3222254.11	Картометрический метод	0.1	-
22	449022.65	3222258.28	Картометрический метод	0.1	-

2. Сведения о характерных точках границ объекта					
Обозначение характерных точек границ	Координаты, м		Метод определения координат характерной точки	Средняя квадратическая погрешность положения характерной точки (Mt), м	Описание обозначения точки на местности (при наличии)
	X	Y			
1	2	3	4	5	6
23	449014.34	3222254.11	Картометрический метод	0.1	-
24	448944.96	3222255.44	Картометрический метод	0.1	-
25	448892.72	3222203.67	Картометрический метод	0.1	-
26	448858.38	3222189.02	Картометрический метод	0.1	-
27	448816.09	3222181.08	Картометрический метод	0.1	-
28	448812.32	3222153.82	Картометрический метод	0.1	-
29	448785.14	3222125.81	Картометрический метод	0.1	-
30	448682.92	3222087.61	Картометрический метод	0.1	-
31	448661.28	3222066.40	Картометрический метод	0.1	-
32	448655.24	3222048.22	Картометрический метод	0.1	-
1	448659.40	3222033.08	Картометрический метод	0.1	-
33	449361.65	3220334.00	Картометрический метод	0.1	-
34	449373.02	3220358.06	Картометрический метод	0.1	-
35	449383.79	3220353.44	Картометрический метод	0.1	-
36	449408.40	3220356.84	Картометрический метод	0.1	-
37	449422.24	3220351.60	Картометрический метод	0.1	-
38	449457.61	3220365.05	Картометрический метод	0.1	-
39	449456.66	3220378.49	Картометрический метод	0.1	-
40	449491.19	3220397.62	Картометрический метод	0.1	-
41	449498.93	3220406.52	Картометрический метод	0.1	-
42	449518.20	3220386.81	Картометрический метод	0.1	-
43	449521.60	3220352.40	Картометрический метод	0.1	-
44	449550.86	3220338.22	Картометрический метод	0.1	-
45	449533.88	3220330.82	Картометрический метод	0.1	-
46	449531.80	3220323.44	Картометрический метод	0.1	-
47	449540.68	3220317.77	Картометрический метод	0.1	-

2. Сведения о характерных точках границ объекта					
Обозначение характерных точек границ	Координаты, м		Метод определения координат характерной точки	Средняя квадратическая погрешность положения характерной точки (Mt), м	Описание обозначения точки на местности (при наличии)
	X	Y			
1	2	3	4	5	6
48	449561.06	3220325.16	Картометрический метод	0.1	-
49	449581.64	3220325.92	Картометрический метод	0.1	-
50	449576.15	3220353.94	Картометрический метод	0.1	-
51	449585.39	3220372.30	Картометрический метод	0.1	-
52	449582.55	3220391.98	Картометрический метод	0.1	-
53	449584.80	3220413.74	Картометрический метод	0.1	-
54	449552.34	3220420.74	Картометрический метод	0.1	-
55	449578.47	3220439.58	Картометрический метод	0.1	-
56	449587.23	3220472.42	Картометрический метод	0.1	-
57	449600.59	3220503.44	Картометрический метод	0.1	-
58	449622.88	3220534.32	Картометрический метод	0.1	-
59	449625.90	3220543.03	Картометрический метод	0.1	-
60	449623.81	3220562.14	Картометрический метод	0.1	-
61	449619.28	3220571.42	Картометрический метод	0.1	-
62	449626.25	3220587.50	Картометрический метод	0.1	-
63	449634.56	3220587.32	Картометрический метод	0.1	-
64	449652.49	3220576.35	Картометрический метод	0.1	-
65	449659.80	3220578.64	Картометрический метод	0.1	-
66	449666.97	3220576.00	Картометрический метод	0.1	-
67	449691.30	3220579.04	Картометрический метод	0.1	-
68	449708.49	3220595.32	Картометрический метод	0.1	-
69	449731.50	3220630.91	Картометрический метод	0.1	-
70	449749.98	3220673.31	Картометрический метод	0.1	-
71	449739.40	3220697.53	Картометрический метод	0.1	-
72	449737.81	3220709.35	Картометрический метод	0.1	-
73	449750.19	3220712.28	Картометрический метод	0.1	-

2. Сведения о характерных точках границ объекта					
Обозначение характерных точек границ	Координаты, м		Метод определения координат характерной точки	Средняя квадратическая погрешность положения характерной точки (Mt), м	Описание обозначения точки на местности (при наличии)
	X	Y			
1	2	3	4	5	6
74	449759.45	3220718.90	Картометрический метод	0.1	-
75	449771.36	3220722.11	Картометрический метод	0.1	-
76	449783.22	3220718.24	Картометрический метод	0.1	-
77	449781.88	3220679.02	Картометрический метод	0.1	-
78	449765.70	3220678.70	Картометрический метод	0.1	-
79	449749.70	3220655.40	Картометрический метод	0.1	-
80	449755.53	3220642.82	Картометрический метод	0.1	-
81	449783.07	3220645.52	Картометрический метод	0.1	-
82	449783.32	3220581.42	Картометрический метод	0.1	-
83	449764.45	3220559.81	Картометрический метод	0.1	-
84	449695.59	3220528.19	Картометрический метод	0.1	-
85	449661.28	3220500.18	Картометрический метод	0.1	-
86	449653.48	3220531.52	Картометрический метод	0.1	-
87	449639.61	3220534.46	Картометрический метод	0.1	-
88	449628.41	3220518.28	Картометрический метод	0.1	-
89	449639.08	3220482.95	Картометрический метод	0.1	-
90	449599.88	3220434.92	Картометрический метод	0.1	-
91	449594.22	3220414.55	Картометрический метод	0.1	-
92	449602.99	3220394.99	Картометрический метод	0.1	-
93	449630.40	3220371.64	Картометрический метод	0.1	-
94	449633.35	3220353.25	Картометрический метод	0.1	-
95	449629.30	3220328.74	Картометрический метод	0.1	-
96	449575.20	3220272.43	Картометрический метод	0.1	-
97	449537.02	3220253.26	Картометрический метод	0.1	-
98	449524.93	3220233.91	Картометрический метод	0.1	-
99	449484.79	3220242.06	Картометрический метод	0.1	-

2. Сведения о характерных точках границ объекта					
Обозначение характерных точек границ	Координаты, м		Метод определения координат характерной точки	Средняя квадратическая погрешность положения характерной точки (Mt), м	Описание обозначения точки на местности (при наличии)
	X	Y			
1	2	3	4	5	6
100	449510.44	3220273.49	Картометрический метод	0.1	-
101	449516.48	3220299.23	Картометрический метод	0.1	-
102	449515.72	3220309.07	Картометрический метод	0.1	-
103	449496.70	3220304.14	Картометрический метод	0.1	-
104	449500.23	3220320.04	Картометрический метод	0.1	-
105	449491.46	3220341.76	Картометрический метод	0.1	-
106	449472.28	3220348.80	Картометрический метод	0.1	-
107	449437.94	3220337.81	Картометрический метод	0.1	-
108	449396.72	3220330.00	Картометрический метод	0.1	-
109	449365.96	3220318.27	Картометрический метод	0.1	-
33	449361.65	3220334.00	Картометрический метод	0.1	-
110	449666.72	3220549.75	Картометрический метод	0.1	-
111	449676.12	3220565.94	Картометрический метод	0.1	-
112	449682.84	3220569.08	Картометрический метод	0.1	-
113	449689.57	3220561.90	Картометрический метод	0.1	-
114	449688.68	3220533.13	Картометрический метод	0.1	-
115	449681.96	3220526.84	Картометрический метод	0.1	-
116	449671.02	3220527.22	Картометрический метод	0.1	-
117	449664.25	3220535.23	Картометрический метод	0.1	-
110	449666.72	3220549.75	Картометрический метод	0.1	-
118	449446.62	3220448.70	Картометрический метод	0.1	-
119	449447.94	3220454.94	Картометрический метод	0.1	-
120	449456.62	3220457.03	Картометрический метод	0.1	-
121	449493.06	3220452.70	Картометрический метод	0.1	-
122	449500.80	3220448.72	Картометрический метод	0.1	-
123	449500.99	3220440.58	Картометрический метод	0.1	-



2. Сведения о характерных точках границ объекта					
Обозначение характерных точек границ	Координаты, м		Метод определения координат характерной точки	Средняя квадратическая погрешность положения характерной точки (Mt), м	Описание обозначения точки на местности (при наличии)
	X	Y			
1	2	3	4	5	6
124	449487.22	3220426.20	Картометрический метод	0.1	-
125	449490.62	3220416.36	Картометрический метод	0.1	-
126	449485.52	3220408.59	Картометрический метод	0.1	-
127	449468.36	3220395.90	Картометрический метод	0.1	-
128	449460.62	3220394.01	Картометрический метод	0.1	-
129	449454.76	3220399.12	Картометрический метод	0.1	-
130	449454.76	3220405.74	Картометрический метод	0.1	-
131	449464.75	3220431.86	Картометрический метод	0.1	-
132	449455.12	3220443.22	Картометрический метод	0.1	-
118	449446.62	3220448.70	Картометрический метод	0.1	-
133	449495.11	3220500.96	Картометрический метод	0.1	-
134	449495.48	3220512.12	Картометрический метод	0.1	-
135	449503.41	3220517.04	Картометрический метод	0.1	-
136	449521.15	3220520.46	Картометрический метод	0.1	-
137	449556.44	3220516.50	Картометрический метод	0.1	-
138	449583.44	3220512.16	Картометрический метод	0.1	-
139	449586.65	3220504.97	Картометрический метод	0.1	-
140	449581.56	3220484.34	Картометрический метод	0.1	-
141	449555.40	3220448.20	Картометрический метод	0.1	-
142	449525.34	3220443.62	Картометрический метод	0.1	-
143	449513.63	3220453.84	Картометрический метод	0.1	-
144	449524.93	3220475.95	Картометрический метод	0.1	-
145	449523.42	3220495.48	Картометрический метод	0.1	-
133	449495.11	3220500.96	Картометрический метод	0.1	-
146	449533.94	3220206.48	Картометрический метод	0.1	-
147	449534.48	3220230.42	Картометрический метод	0.1	-

2. Сведения о характерных точках границ объекта					
Обозначение характерных точек границ	Координаты, м		Метод определения координат характерной точки	Средняя квадратическая погрешность положения характерной точки (Mt), м	Описание обозначения точки на местности (при наличии)
	X	Y			
1	2	3	4	5	6
148	449620.63	3220294.63	Картометрический метод	0.1	-
149	449641.00	3220333.04	Картометрический метод	0.1	-
150	449644.68	3220366.67	Картометрический метод	0.1	-
151	449640.88	3220383.60	Картометрический метод	0.1	-
152	449619.88	3220402.00	Картометрический метод	0.1	-
153	449615.78	3220414.26	Картометрический метод	0.1	-
154	449621.29	3220434.39	Картометрический метод	0.1	-
155	449634.66	3220454.52	Картометрический метод	0.1	-
156	449694.88	3220510.82	Картометрический метод	0.1	-
157	449731.85	3220524.24	Картометрический метод	0.1	-
158	449779.00	3220549.62	Картометрический метод	0.1	-
159	449801.73	3220588.65	Картометрический метод	0.1	-
160	449805.99	3220623.15	Картометрический метод	0.1	-
161	449793.40	3220665.18	Картометрический метод	0.1	-
162	449792.78	3220694.95	Картометрический метод	0.1	-
163	449802.99	3220722.43	Картометрический метод	0.1	-
164	449819.52	3220734.63	Картометрический метод	0.1	-
165	449895.17	3220751.86	Картометрический метод	0.1	-
166	449907.44	3220765.54	Картометрический метод	0.1	-
167	449918.80	3220769.92	Картометрический метод	0.1	-
168	449922.32	3220776.89	Картометрический метод	0.1	-
169	449956.80	3220753.16	Картометрический метод	0.1	-
170	449943.61	3220735.85	Картометрический метод	0.1	-
171	449924.70	3220752.18	Картометрический метод	0.1	-
172	449913.64	3220746.60	Картометрический метод	0.1	-
173	449910.63	3220738.28	Картометрический метод	0.1	-

2. Сведения о характерных точках границ объекта					
Обозначение характерных точек границ	Координаты, м		Метод определения координат характерной точки	Средняя квадратическая погрешность положения характерной точки (Mt), м	Описание обозначения точки на местности (при наличии)
	X	Y			
1	2	3	4	5	6
174	449918.19	3220714.06	Картометрический метод	0.1	-
175	449905.87	3220708.58	Картометрический метод	0.1	-
176	449898.26	3220713.30	Картометрический метод	0.1	-
177	449878.56	3220711.58	Картометрический метод	0.1	-
178	449860.80	3220725.58	Картометрический метод	0.1	-
179	449852.69	3220726.14	Картометрический метод	0.1	-
180	449847.60	3220722.16	Картометрический метод	0.1	-
181	449844.12	3220707.73	Картометрический метод	0.1	-
182	449847.21	3220690.46	Картометрический метод	0.1	-
183	449827.36	3220676.75	Картометрический метод	0.1	-
184	449818.91	3220688.90	Картометрический метод	0.1	-
185	449807.41	3220686.00	Картометрический метод	0.1	-
186	449801.37	3220672.94	Картометрический метод	0.1	-
187	449802.31	3220660.52	Картометрический метод	0.1	-
188	449818.02	3220623.37	Картометрический метод	0.1	-
189	449815.57	3220608.81	Картометрический метод	0.1	-
190	449813.80	3220593.90	Картометрический метод	0.1	-
191	449805.41	3220568.60	Картометрический метод	0.1	-
192	449791.37	3220540.77	Картометрический метод	0.1	-
193	449773.42	3220526.67	Картометрический метод	0.1	-
194	449753.51	3220518.67	Картометрический метод	0.1	-
195	449686.69	3220467.84	Картометрический метод	0.1	-
196	449668.21	3220460.77	Картометрический метод	0.1	-
197	449627.00	3220415.81	Картометрический метод	0.1	-
198	449647.63	3220390.65	Картометрический метод	0.1	-
199	449654.81	3220369.08	Картометрический метод	0.1	-

2. Сведения о характерных точках границ объекта					
Обозначение характерных точек границ	Координаты, м		Метод определения координат характерной точки	Средняя квадратическая погрешность положения характерной точки (Mt), м	Описание обозначения точки на местности (при наличии)
	X	Y			
1	2	3	4	5	6
200	449655.41	3220351.40	Картометрический метод	0.1	-
201	449645.87	3220314.25	Картометрический метод	0.1	-
202	449607.15	3220266.55	Картометрический метод	0.1	-
203	449581.36	3220253.10	Картометрический метод	0.1	-
204	449573.30	3220238.72	Картометрический метод	0.1	-
205	449556.27	3220227.03	Картометрический метод	0.1	-
206	449554.49	3220200.96	Картометрический метод	0.1	-
207	449541.80	3220187.51	Картометрический метод	0.1	-
146	449533.94	3220206.48	Картометрический метод	0.1	-
208	449555.36	3222186.01	Картометрический метод	0.1	-
209	449614.04	3222184.27	Картометрический метод	0.1	-
210	449677.59	3222179.16	Картометрический метод	0.1	-
211	449749.62	3222269.54	Картометрический метод	0.1	-
212	449669.38	3222366.03	Картометрический метод	0.1	-
213	449636.83	3222406.97	Картометрический метод	0.1	-
214	449640.78	3222430.38	Картометрический метод	0.1	-
215	449669.74	3222438.92	Картометрический метод	0.1	-
216	449697.48	3222467.41	Картометрический метод	0.1	-
217	449739.56	3222527.70	Картометрический метод	0.1	-
218	449754.90	3222526.00	Картометрический метод	0.1	-
219	449749.80	3222505.50	Картометрический метод	0.1	-
220	449758.56	3222451.16	Картометрический метод	0.1	-
221	449774.90	3222389.26	Картометрический метод	0.1	-
222	449812.77	3222319.72	Картометрический метод	0.1	-
223	449862.86	3222272.74	Картометрический метод	0.1	-
224	449911.99	3222236.54	Картометрический метод	0.1	-

2. Сведения о характерных точках границ объекта					
Обозначение характерных точек границ	Координаты, м		Метод определения координат характерной точки	Средняя квадратическая погрешность положения характерной точки (Mt), м	Описание обозначения точки на местности (при наличии)
	X	Y			
1	2	3	4	5	6
225	449977.93	3222203.06	Картометрический метод	0.1	-
226	450020.31	3222196.32	Картометрический метод	0.1	-
227	450040.71	3222221.02	Картометрический метод	0.1	-
228	450044.16	3222250.33	Картометрический метод	0.1	-
229	450042.14	3222280.21	Картометрический метод	0.1	-
230	450023.47	3222291.42	Картометрический метод	0.1	-
231	450018.58	3222303.20	Картометрический метод	0.1	-
232	450021.74	3222321.01	Картометрический метод	0.1	-
233	450040.38	3222330.62	Картометрический метод	0.1	-
234	450066.28	3222330.20	Картометрический метод	0.1	-
235	450084.09	3222323.02	Картометрический метод	0.1	-
236	450093.57	3222298.60	Картометрический метод	0.1	-
237	450120.68	3222255.34	Картометрический метод	0.1	-
238	450182.06	3222220.16	Картометрический метод	0.1	-
239	450200.46	3222200.34	Картометрический метод	0.1	-
240	450200.68	3222174.37	Картометрический метод	0.1	-
241	450185.80	3222135.98	Картометрический метод	0.1	-
242	450176.32	3222122.48	Картометрический метод	0.1	-
243	450163.67	3222072.24	Картометрический метод	0.1	-
244	450145.29	3222046.62	Картометрический метод	0.1	-
245	450149.89	3222004.10	Картометрический метод	0.1	-
246	450173.16	3221966.87	Картометрический метод	0.1	-
247	450194.13	3221956.70	Картометрический метод	0.1	-
248	450222.86	3221969.91	Картометрический метод	0.1	-
249	450247.32	3221984.12	Картометрический метод	0.1	-
250	450272.15	3221980.79	Картометрический метод	0.1	-

2. Сведения о характерных точках границ объекта					
Обозначение характерных точек границ	Координаты, м		Метод определения координат характерной точки	Средняя квадратическая погрешность положения характерной точки (Mt), м	Описание обозначения точки на местности (при наличии)
	X	Y			
1	2	3	4	5	6
251	450298.45	3221974.40	Картометрический метод	0.1	-
252	450326.83	3221957.46	Картометрический метод	0.1	-
253	450357.33	3221928.54	Картометрический метод	0.1	-
254	450361.64	3221909.58	Картометрический метод	0.1	-
255	450355.87	3221888.89	Картометрический метод	0.1	-
256	450334.63	3221853.26	Картометрический метод	0.1	-
257	450301.30	3221831.43	Картометрический метод	0.1	-
258	450264.52	3221814.48	Картометрический метод	0.1	-
259	450246.71	3221813.62	Картометрический метод	0.1	-
260	450215.56	3221834.11	Картометрический метод	0.1	-
261	450194.38	3221860.30	Картометрический метод	0.1	-
262	450162.82	3221888.32	Картометрический метод	0.1	-
263	450138.08	3221885.16	Картометрический метод	0.1	-
264	450128.46	3221875.63	Картометрический метод	0.1	-
265	450114.31	3221833.87	Картометрический метод	0.1	-
266	450091.68	3221788.62	Картометрический метод	0.1	-
267	450079.22	3221767.57	Картометрический метод	0.1	-
268	450046.96	3221746.61	Картометрический метод	0.1	-
269	450000.36	3221743.85	Картометрический метод	0.1	-
270	449955.55	3221725.65	Картометрический метод	0.1	-
271	449916.45	3221681.75	Картометрический метод	0.1	-
272	449845.59	3221623.07	Картометрический метод	0.1	-
273	449843.92	3221648.80	Картометрический метод	0.1	-
274	449831.84	3221660.92	Картометрический метод	0.1	-
275	449815.60	3221668.10	Картометрический метод	0.1	-
276	449778.78	3221677.84	Картометрический метод	0.1	-

2. Сведения о характерных точках границ объекта					
Обозначение характерных точек границ	Координаты, м		Метод определения координат характерной точки	Средняя квадратическая погрешность положения характерной точки (Mt), м	Описание обозначения точки на местности (при наличии)
	X	Y			
1	2	3	4	5	6
277	449801.09	3221705.01	Картометрический метод	0.1	-
278	449834.28	3221677.95	Картометрический метод	0.1	-
279	449855.78	3221709.56	Картометрический метод	0.1	-
280	449864.84	3221707.11	Картометрический метод	0.1	-
281	449875.99	3221693.11	Картометрический метод	0.1	-
282	449884.86	3221689.70	Картометрический метод	0.1	-
283	449898.44	3221705.04	Картометрический метод	0.1	-
284	449927.51	3221713.76	Картометрический метод	0.1	-
285	449963.16	3221750.30	Картометрический метод	0.1	-
286	450031.32	3221778.96	Картометрический метод	0.1	-
287	450014.10	3221836.11	Картометрический метод	0.1	-
288	450010.68	3221860.02	Картометрический метод	0.1	-
289	450017.49	3221894.17	Картометрический метод	0.1	-
290	449995.34	3221880.51	Картометрический метод	0.1	-
291	449906.56	3221926.84	Картометрический метод	0.1	-
292	449916.88	3221961.87	Картометрический метод	0.1	-
293	449769.94	3222009.86	Картометрический метод	0.1	-
294	449766.21	3222016.46	Картометрический метод	0.1	-
295	449763.58	3222039.34	Картометрический метод	0.1	-
296	449748.24	3222044.46	Картометрический метод	0.1	-
297	449726.17	3222036.44	Картометрический метод	0.1	-
298	449717.98	3222051.52	Картометрический метод	0.1	-
299	449628.91	3222149.61	Картометрический метод	0.1	-
300	449610.44	3222160.09	Картометрический метод	0.1	-
301	449569.42	3222172.23	Картометрический метод	0.1	-
302	449558.41	3222178.88	Картометрический метод	0.1	-



2. Сведения о характерных точках границ объекта					
Обозначение характерных точек границ	Координаты, м		Метод определения координат характерной точки	Средняя квадратическая погрешность положения характерной точки (Mt), м	Описание обозначения точки на местности (при наличии)
	X	Y			
1	2	3	4	5	6
208	449555.36	3222186.01	Картометрический метод	0.1	-
303	449627.20	3221890.35	Картометрический метод	0.1	-
304	449630.75	3221906.13	Картометрический метод	0.1	-
305	449644.93	3221924.48	Картометрический метод	0.1	-
306	449676.46	3221943.65	Картометрический метод	0.1	-
307	449707.25	3221954.29	Картометрический метод	0.1	-
308	449707.41	3221939.02	Картометрический метод	0.1	-
309	449699.42	3221862.60	Картометрический метод	0.1	-
310	449710.39	3221838.96	Картометрический метод	0.1	-
311	449735.32	3221816.82	Картометрический метод	0.1	-
312	449770.24	3221804.92	Картометрический метод	0.1	-
313	449809.68	3221825.94	Картометрический метод	0.1	-
314	449834.60	3221819.70	Картометрический метод	0.1	-
315	449886.12	3221820.30	Картометрический метод	0.1	-
316	449863.94	3221755.78	Картометрический метод	0.1	-
317	449843.04	3221733.46	Картометрический метод	0.1	-
318	449799.65	3221709.32	Картометрический метод	0.1	-
319	449772.83	3221740.81	Картометрический метод	0.1	-
320	449770.53	3221754.60	Картометрический метод	0.1	-
321	449753.26	3221788.82	Картометрический метод	0.1	-
322	449720.03	3221805.46	Картометрический метод	0.1	-
323	449696.62	3221829.68	Картометрический метод	0.1	-
324	449688.68	3221858.06	Картометрический метод	0.1	-
325	449678.48	3221872.44	Картометрический метод	0.1	-
326	449664.46	3221876.37	Картометрический метод	0.1	-
327	449656.44	3221862.00	Картометрический метод	0.1	-

2. Сведения о характерных точках границ объекта					
Обозначение характерных точек границ	Координаты, м		Метод определения координат характерной точки	Средняя квадратическая погрешность положения характерной точки (Mt), м	Описание обозначения точки на местности (при наличии)
	X	Y			
1	2	3	4	5	6
328	449660.18	3221814.80	Картометрический метод	0.1	-
329	449635.97	3221848.75	Картометрический метод	0.1	-
303	449627.20	3221890.35	Картометрический метод	0.1	-
330	449678.87	3221458.55	Картометрический метод	0.1	-
331	449681.86	3221468.97	Картометрический метод	0.1	-
332	449687.25	3221478.54	Картометрический метод	0.1	-
333	449694.91	3221487.78	Картометрический метод	0.1	-
334	449696.41	3221492.14	Картометрический метод	0.1	-
335	449695.44	3221500.88	Картометрический метод	0.1	-
336	449694.07	3221512.04	Картометрический метод	0.1	-
337	449698.63	3221516.41	Картометрический метод	0.1	-
338	449702.93	3221516.06	Картометрический метод	0.1	-
339	449711.34	3221492.70	Картометрический метод	0.1	-
340	449721.70	3221474.47	Картометрический метод	0.1	-
341	449731.75	3221459.10	Картометрический метод	0.1	-
342	449684.20	3221434.48	Картометрический метод	0.1	-
343	449679.26	3221452.63	Картометрический метод	0.1	-
330	449678.87	3221458.55	Картометрический метод	0.1	-
344	449748.08	3221536.34	Картометрический метод	0.1	-
345	449761.28	3221581.40	Картометрический метод	0.1	-
346	449781.28	3221587.08	Картометрический метод	0.1	-
347	449823.71	3221594.88	Картометрический метод	0.1	-
348	449801.14	3221559.12	Картометрический метод	0.1	-
349	449786.49	3221519.19	Картометрический метод	0.1	-
350	449774.49	3221527.66	Картометрический метод	0.1	-
351	449763.05	3221540.12	Картометрический метод	0.1	-

2. Сведения о характерных точках границ объекта					
Обозначение характерных точек границ	Координаты, м		Метод определения координат характерной точки	Средняя квадратическая погрешность положения характерной точки (Mt), м	Описание обозначения точки на местности (при наличии)
	X	Y			
1	2	3	4	5	6
352	449756.26	3221540.12	Картометрический метод	0.1	-
344	449748.08	3221536.34	Картометрический метод	0.1	-
353	449783.34	3220861.67	Картометрический метод	0.1	-
354	449783.85	3220882.04	Картометрический метод	0.1	-
355	449787.76	3220893.95	Картометрический метод	0.1	-
356	449799.45	3220946.07	Картометрический метод	0.1	-
357	449812.03	3220984.48	Картометрический метод	0.1	-
358	449823.27	3221006.99	Картометрический метод	0.1	-
359	449829.28	3221008.53	Картометрический метод	0.1	-
360	449838.05	3221009.98	Картометрический метод	0.1	-
361	449844.21	3221002.29	Картометрический метод	0.1	-
362	449826.05	3220934.11	Картометрический метод	0.1	-
363	449802.74	3220859.94	Картометрический метод	0.1	-
364	449793.84	3220851.66	Картометрический метод	0.1	-
353	449783.34	3220861.67	Картометрический метод	0.1	-
365	449785.50	3221336.93	Картометрический метод	0.1	-
366	449786.75	3221348.73	Картометрический метод	0.1	-
367	449799.76	3221366.32	Картометрический метод	0.1	-
368	449801.76	3221377.37	Картометрический метод	0.1	-
369	449798.96	3221390.69	Картометрический метод	0.1	-
370	449792.75	3221404.52	Картометрический метод	0.1	-
371	449790.41	3221412.78	Картометрический метод	0.1	-
372	449794.60	3221421.78	Картометрический метод	0.1	-
373	449796.45	3221432.26	Картометрический метод	0.1	-
374	449796.94	3221443.23	Картометрический метод	0.1	-
375	449794.40	3221456.66	Картометрический метод	0.1	-

2. Сведения о характерных точках границ объекта					
Обозначение характерных точек границ	Координаты, м		Метод определения координат характерной точки	Средняя квадратическая погрешность положения характерной точки (Mt), м	Описание обозначения точки на местности (при наличии)
	X	Y			
1	2	3	4	5	6
376	449815.89	3221429.53	Картометрический метод	0.1	-
377	449855.23	3221326.78	Картометрический метод	0.1	-
378	449857.46	3221286.51	Картометрический метод	0.1	-
379	449852.86	3221248.86	Картометрический метод	0.1	-
380	449841.85	3221207.43	Картометрический метод	0.1	-
381	449836.40	3221142.63	Картометрический метод	0.1	-
382	449843.14	3221119.58	Картометрический метод	0.1	-
383	449861.53	3221092.14	Картометрический метод	0.1	-
384	449878.10	3221085.28	Картометрический метод	0.1	-
385	449904.87	3221073.88	Картометрический метод	0.1	-
386	449955.94	3221069.04	Картометрический метод	0.1	-
387	449974.58	3221074.30	Картометрический метод	0.1	-
388	450006.88	3221097.93	Картометрический метод	0.1	-
389	450026.67	3221109.01	Картометрический метод	0.1	-
390	450041.53	3221107.54	Картометрический метод	0.1	-
391	450050.57	3221098.20	Картометрический метод	0.1	-
392	450039.55	3221065.81	Картометрический метод	0.1	-
393	450020.94	3221045.68	Картометрический метод	0.1	-
394	450018.34	3221030.21	Картометрический метод	0.1	-
395	450023.03	3221006.86	Картометрический метод	0.1	-
396	450035.87	3220993.43	Картометрический метод	0.1	-
397	450041.42	3220978.84	Картометрический метод	0.1	-
398	450065.35	3220952.85	Картометрический метод	0.1	-
399	450068.88	3220926.58	Картометрический метод	0.1	-
400	450054.62	3220914.63	Картометрический метод	0.1	-
401	450023.47	3220905.88	Картометрический метод	0.1	-

2. Сведения о характерных точках границ объекта					
Обозначение характерных точек границ	Координаты, м		Метод определения координат характерной точки	Средняя квадратическая погрешность положения характерной точки (Mt), м	Описание обозначения точки на местности (при наличии)
	X	Y			
1	2	3	4	5	6
402	449996.09	3220905.89	Картометрический метод	0.1	-
403	449961.74	3220890.43	Картометрический метод	0.1	-
404	449920.04	3220856.74	Картометрический метод	0.1	-
405	449909.99	3220833.16	Картометрический метод	0.1	-
406	449896.24	3220833.85	Картометрический метод	0.1	-
407	449866.80	3220819.83	Картометрический метод	0.1	-
408	449851.46	3220828.93	Картометрический метод	0.1	-
409	449861.64	3220847.10	Картометрический метод	0.1	-
410	449902.94	3220973.41	Картометрический метод	0.1	-
411	449915.55	3220975.97	Картометрический метод	0.1	-
412	449934.06	3220984.59	Картометрический метод	0.1	-
413	449944.43	3221004.53	Картометрический метод	0.1	-
414	449943.95	3221024.96	Картометрический метод	0.1	-
415	449939.49	3221034.82	Картометрический метод	0.1	-
416	449939.86	3221044.14	Картометрический метод	0.1	-
417	449940.67	3221060.97	Картометрический метод	0.1	-
418	449904.17	3221065.29	Картометрический метод	0.1	-
419	449877.54	3221077.27	Картометрический метод	0.1	-
420	449854.87	3221088.60	Картометрический метод	0.1	-
421	449842.02	3221096.37	Картометрический метод	0.1	-
422	449832.92	3221108.94	Картометрический метод	0.1	-
423	449825.86	3221145.90	Картометрический метод	0.1	-
424	449824.12	3221156.45	Картометрический метод	0.1	-
425	449819.99	3221166.34	Картометрический метод	0.1	-
426	449817.00	3221198.84	Картометрический метод	0.1	-
427	449817.87	3221231.83	Картометрический метод	0.1	-

2. Сведения о характерных точках границ объекта					
Обозначение характерных точек границ	Координаты, м		Метод определения координат характерной точки	Средняя квадратическая погрешность положения характерной точки (Mt), м	Описание обозначения точки на местности (при наличии)
	X	Y			
1	2	3	4	5	6
428	449817.25	3221263.73	Картометрический метод	0.1	-
429	449815.24	3221283.17	Картометрический метод	0.1	-
430	449808.85	3221302.86	Картометрический метод	0.1	-
431	449793.22	3221326.27	Картометрический метод	0.1	-
365	449785.50	3221336.93	Картометрический метод	0.1	-
432	449789.28	3221504.54	Картометрический метод	0.1	-
433	449795.94	3221531.10	Картометрический метод	0.1	-
434	449817.74	3221561.15	Картометрический метод	0.1	-
435	449851.52	3221598.27	Картометрический метод	0.1	-
436	449871.00	3221625.57	Картометрический метод	0.1	-
437	449946.98	3221692.08	Картометрический метод	0.1	-
438	450007.05	3221737.68	Картометрический метод	0.1	-
439	450054.74	3221737.25	Картометрический метод	0.1	-
440	450091.28	3221761.85	Картометрический метод	0.1	-
441	450117.13	3221796.09	Картометрический метод	0.1	-
442	450128.62	3221838.32	Картометрический метод	0.1	-
443	450133.22	3221863.32	Картометрический метод	0.1	-
444	450147.25	3221869.07	Картометрический метод	0.1	-
445	450164.02	3221869.05	Картометрический метод	0.1	-
446	450207.02	3221821.37	Картометрический метод	0.1	-
447	450231.77	3221799.82	Картометрический метод	0.1	-
448	450270.56	3221784.60	Картометрический метод	0.1	-
449	450299.58	3221788.90	Картометрический метод	0.1	-
450	450321.99	3221805.86	Картометрический метод	0.1	-
451	450348.42	3221840.91	Картометрический метод	0.1	-
452	450363.07	3221869.64	Картометрический метод	0.1	-

2. Сведения о характерных точках границ объекта					
Обозначение характерных точек границ	Координаты, м		Метод определения координат характерной точки	Средняя квадратическая погрешность положения характерной точки (Mt), м	Описание обозначения точки на местности (при наличии)
	X	Y			
1	2	3	4	5	6
453	450372.27	3221895.50	Картометрический метод	0.1	-
454	450375.14	3221918.77	Картометрический метод	0.1	-
455	450363.36	3221945.20	Картометрический метод	0.1	-
456	450307.05	3221989.74	Картометрический метод	0.1	-
457	450278.03	3221996.92	Картометрический метод	0.1	-
458	450236.72	3221999.80	Картометрический метод	0.1	-
459	450214.97	3221983.14	Картометрический метод	0.1	-
460	450189.49	3221974.29	Картометрический метод	0.1	-
461	450179.47	3221984.08	Картометрический метод	0.1	-
462	450170.78	3222001.13	Картометрический метод	0.1	-
463	450170.29	3222034.85	Картометрический метод	0.1	-
464	450185.79	3222092.87	Картометрический метод	0.1	-
465	450207.92	3222149.48	Картометрический метод	0.1	-
466	450219.13	3222187.70	Картометрический метод	0.1	-
467	450210.80	3222212.69	Картометрический метод	0.1	-
468	450197.38	3222223.32	Картометрический метод	0.1	-
469	450158.79	3222256.94	Картометрический метод	0.1	-
470	450217.40	3222310.22	Картометрический метод	0.1	-
471	450232.02	3222276.92	Картометрический метод	0.1	-
472	450261.14	3222222.59	Картометрический метод	0.1	-
473	450288.97	3222163.01	Картометрический метод	0.1	-
474	450354.86	3222022.00	Картометрический метод	0.1	-
475	450384.25	3221950.86	Картометрический метод	0.1	-
476	450391.34	3221926.96	Картометрический метод	0.1	-
477	450393.36	3221912.96	Картометрический метод	0.1	-
478	450391.89	3221883.13	Картометрический метод	0.1	-



2. Сведения о характерных точках границ объекта					
Обозначение характерных точек границ	Координаты, м		Метод определения координат характерной точки	Средняя квадратическая погрешность положения характерной точки (Mt), м	Описание обозначения точки на местности (при наличии)
	X	Y			
1	2	3	4	5	6
479	450387.78	3221852.05	Картометрический метод	0.1	-
480	450373.24	3221777.19	Картометрический метод	0.1	-
481	450362.50	3221777.34	Картометрический метод	0.1	-
482	450327.44	3221771.28	Картометрический метод	0.1	-
483	450301.02	3221759.15	Картометрический метод	0.1	-
484	450281.77	3221756.12	Картометрический метод	0.1	-
485	450209.66	3221776.52	Картометрический метод	0.1	-
486	450196.44	3221787.50	Картометрический метод	0.1	-
487	450207.76	3221790.15	Картометрический метод	0.1	-
488	450210.78	3221799.24	Картометрический метод	0.1	-
489	450191.90	3221815.50	Картометрический метод	0.1	-
490	450160.92	3221833.37	Картометрический метод	0.1	-
491	450142.16	3221826.58	Картометрический метод	0.1	-
492	450126.48	3221806.52	Картометрический метод	0.1	-
493	450109.62	3221769.29	Картометрический метод	0.1	-
494	450071.52	3221721.58	Картометрический метод	0.1	-
495	450059.82	3221723.47	Картометрический метод	0.1	-
496	450031.13	3221710.20	Картометрический метод	0.1	-
497	449993.01	3221699.22	Картометрический метод	0.1	-
498	449969.23	3221685.20	Картометрический метод	0.1	-
499	449931.83	3221653.45	Картометрический метод	0.1	-
500	449888.10	3221626.87	Картометрический метод	0.1	-
501	449861.42	3221595.44	Картометрический метод	0.1	-
502	449807.13	3221521.43	Картометрический метод	0.1	-
503	449807.32	3221496.09	Картометрический метод	0.1	-
504	449850.20	3221418.08	Картометрический метод	0.1	-

2. Сведения о характерных точках границ объекта					
Обозначение характерных точек границ	Координаты, м		Метод определения координат характерной точки	Средняя квадратическая погрешность положения характерной точки (Mt), м	Описание обозначения точки на местности (при наличии)
	X	Y			
1	2	3	4	5	6
505	449884.34	3221327.26	Картометрический метод	0.1	-
506	449869.06	3221138.57	Картометрический метод	0.1	-
507	449882.86	3221111.19	Картометрический метод	0.1	-
508	449925.62	3221093.62	Картометрический метод	0.1	-
509	449964.96	3221093.94	Картометрический метод	0.1	-
510	449977.80	3221106.44	Картометрический метод	0.1	-
511	449983.06	3221140.89	Картометрический метод	0.1	-
512	449975.12	3221172.68	Картометрический метод	0.1	-
513	449981.87	3221190.50	Картометрический метод	0.1	-
514	450015.88	3221206.38	Картометрический метод	0.1	-
515	450047.39	3221201.63	Картометрический метод	0.1	-
516	450066.16	3221186.22	Картометрический метод	0.1	-
517	450092.92	3221131.85	Картометрический метод	0.1	-
518	450117.35	3220945.75	Картометрический метод	0.1	-
519	450096.04	3220899.44	Картометрический метод	0.1	-
520	450058.28	3220862.58	Картометрический метод	0.1	-
521	450002.07	3220865.43	Картометрический метод	0.1	-
522	449964.12	3220864.15	Картометрический метод	0.1	-
523	449950.79	3220869.40	Картометрический метод	0.1	-
524	449962.05	3220875.55	Картометрический метод	0.1	-
525	450009.80	3220890.12	Картометрический метод	0.1	-
526	450027.58	3220883.99	Картометрический метод	0.1	-
527	450040.96	3220891.28	Картометрический метод	0.1	-
528	450062.80	3220899.15	Картометрический метод	0.1	-
529	450083.74	3220926.58	Картометрический метод	0.1	-
530	450081.38	3220947.31	Картометрический метод	0.1	-

2. Сведения о характерных точках границ объекта					
Обозначение характерных точек границ	Координаты, м		Метод определения координат характерной точки	Средняя квадратическая погрешность положения характерной точки (Mt), м	Описание обозначения точки на местности (при наличии)
	X	Y			
1	2	3	4	5	6
531	450033.37	3221014.04	Картометрический метод	0.1	-
532	450033.48	3221036.92	Картометрический метод	0.1	-
533	450048.30	3221056.76	Картометрический метод	0.1	-
534	450066.64	3221065.51	Картометрический метод	0.1	-
535	450067.73	3221119.79	Картометрический метод	0.1	-
536	450056.36	3221130.01	Картометрический метод	0.1	-
537	450030.73	3221122.43	Картометрический метод	0.1	-
538	450005.98	3221116.60	Картометрический метод	0.1	-
539	449983.00	3221094.72	Картометрический метод	0.1	-
540	449953.89	3221080.43	Картометрический метод	0.1	-
541	449932.04	3221080.15	Картометрический метод	0.1	-
542	449881.34	3221095.91	Картометрический метод	0.1	-
543	449857.53	3221127.02	Картометрический метод	0.1	-
544	449852.37	3221178.52	Картометрический метод	0.1	-
545	449861.62	3221234.92	Картометрический метод	0.1	-
546	449867.30	3221329.41	Картометрический метод	0.1	-
547	449833.08	3221427.19	Картометрический метод	0.1	-
548	449808.84	3221465.72	Картометрический метод	0.1	-
549	449793.38	3221486.16	Картометрический метод	0.1	-
432	449789.28	3221504.54	Картометрический метод	0.1	-
550	449811.09	3220752.76	Картометрический метод	0.1	-
551	449817.88	3220768.22	Картометрический метод	0.1	-
552	449816.87	3220778.34	Картометрический метод	0.1	-
553	449832.98	3220792.58	Картометрический метод	0.1	-
554	449837.88	3220800.16	Картометрический метод	0.1	-
555	449857.20	3220776.48	Картометрический метод	0.1	-

2. Сведения о характерных точках границ объекта					
Обозначение характерных точек границ	Координаты, м		Метод определения координат характерной точки	Средняя квадратическая погрешность положения характерной точки (Mt), м	Описание обозначения точки на местности (при наличии)
	X	Y			
1	2	3	4	5	6
556	449889.00	3220782.39	Картометрический метод	0.1	-
557	449901.55	3220776.88	Картометрический метод	0.1	-
558	449871.04	3220757.67	Картометрический метод	0.1	-
550	449811.09	3220752.76	Картометрический метод	0.1	-
559	449839.65	3221050.74	Картометрический метод	0.1	-
560	449845.99	3221055.41	Картометрический метод	0.1	-
561	449855.66	3221056.61	Картометрический метод	0.1	-
562	449862.23	3221053.91	Картометрический метод	0.1	-
563	449878.23	3221041.64	Картометрический метод	0.1	-
564	449886.53	3221045.47	Картометрический метод	0.1	-
565	449902.40	3221050.24	Картометрический метод	0.1	-
566	449917.88	3221049.12	Картометрический метод	0.1	-
567	449922.96	3221043.40	Картометрический метод	0.1	-
568	449922.83	3221034.14	Картометрический метод	0.1	-
569	449911.79	3221014.85	Картометрический метод	0.1	-
570	449902.14	3220999.11	Картометрический метод	0.1	-
571	449881.95	3221022.74	Картометрический метод	0.1	-
572	449872.13	3221027.28	Картометрический метод	0.1	-
573	449852.27	3221023.85	Картометрический метод	0.1	-
574	449847.49	3221033.41	Картометрический метод	0.1	-
575	449841.12	3221040.35	Картометрический метод	0.1	-
559	449839.65	3221050.74	Картометрический метод	0.1	-

## 3. Сведения о характерных точках части (частей) границы объекта

Обозначение характерных точек части границы	Координаты, м		Метод определения координат характерной точки	Средняя квадратическая погрешность положения характерной точки (Mt), м	Описание обозначения точки на местности (при наличии)
	X	Y			
1	2	3	4	5	6
-	-	-	-	-	-

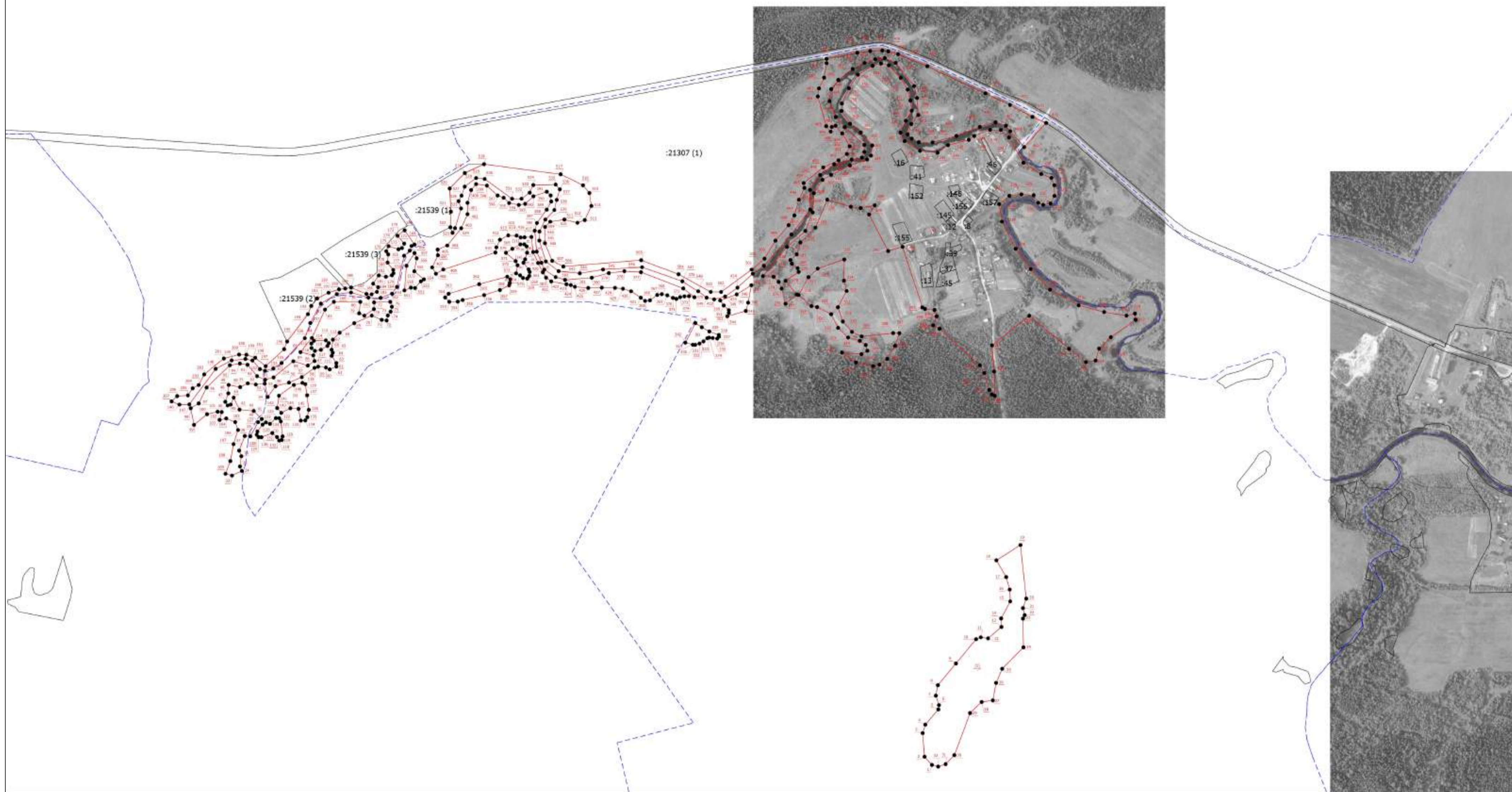


**Текстовое описание местоположения границ  
населенных пунктов, территориальных зон, особо охраняемых природных  
территорий, зон с особыми условиями использования территорий**

Прохождение границы		Описание прохождения границы
от точки	до точки	
1	2	3
-	-	-



Раздел 4  
План границ объекта



Масштаб 1:6500

- Условные обозначения
- - Существующая часть границы, имеющиеся в ЕИРН сведения о которой достаточны для определения ее местоположения
  - - Граница населенного пункта
  - - - - - Граница кадастрового квартала
  - - Характерная точка границы, сведения о которой позволяют однозначно определить ее положение на местности
  - 1 - Обозначение новой характерной точки
  - :9 - Кадастровый номер земельного участка
  - :14 (1) - Обозначение контура земельного участка

Подпись \_\_\_\_\_

Дата " \_\_\_\_ " \_\_\_\_\_ г.

Место для отрисовки печати (при наличии) лица, составившего описание местоположения границ объекта