

**СХЕМА РАСПОЛОЖЕНИЯ ЗЕМЕЛЬНОГО УЧАСТКА
НА КАДАСТРОВOM ПЛАНЕ ТЕРРИТОРИИ**

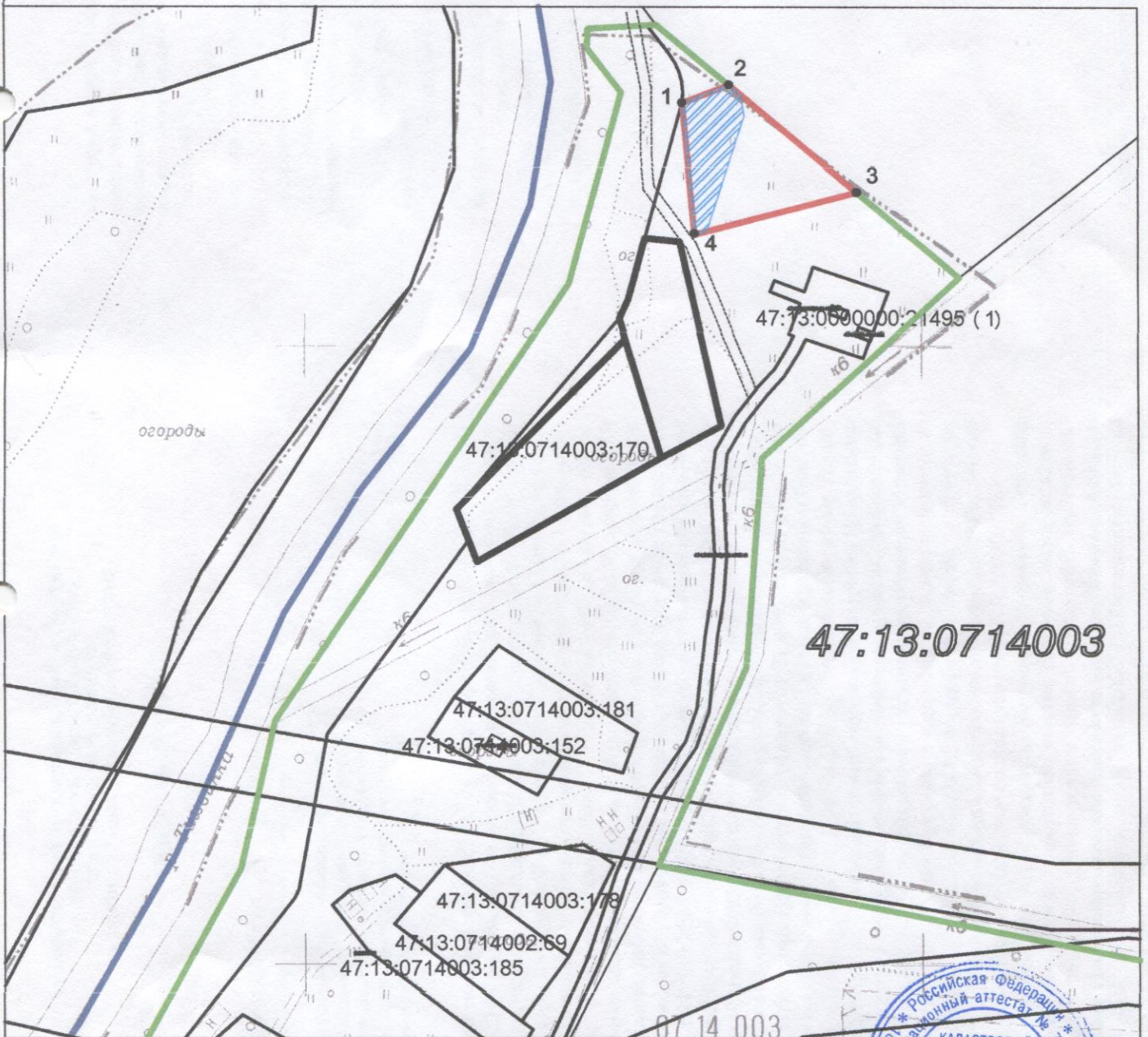
Утверждена: постановлением администрации муниципального образования Тихвинский муниципальный район Ленинградской области от 07.07.2023
№ 07-000-а





Площадь земельного участка: 1527 кв.м.

Обозначение характерных точек границ	Координаты, м	
	X	Y
1	2	3
1	405650.27	3208779.01
2	405684.82	3208737.71
3	405679.03	3208722.45
4	405636.56	3208726.47



Система координат МСК 47 (зона 3)



- Условные обозначения:
-  образуемый земельный участок
 -  прибрежно-защитная полоса р.Тихвинка
 -  граница населенного пункта
 -  граница кадастрового квартала

М 1:2000

Выполнил:
кадастровый инженер Солдатенко В.В.
тел. 75-048

