

Утверждена

постановлением

(наименование документа об утверждении, включая наименования



Администрации

органов государственной власти или органов местного

Ленинского района

самоуправления, принявших решение об утверждении схемы

или подписавших соглашение о перераспределении земельных участков)

от *18.04.2024*

№ *01-844-а*

Схема расположения земельного участка или земельных участков на кадастровом плане территории

Условный номер земельного участка

(указывается в случае, если предусматривается образование двух и более земельных участков)

Площадь земельного участка 912 м²

(указывается проектная площадь образуемого земельного участка, вычисленная с использованием технологических и программных средств, в том числе размещенных на официальном сайте федерального органа исполнительной власти, уполномоченного Правительством Российской Федерации на осуществление государственного кадастрового учета, государственной регистрации прав, ведение Единого государственного реестра недвижимости и предоставление сведений, содержащихся в Едином государственном реестре недвижимости, в информационно-телекоммуникационной сети "Интернет" (далее - официальный сайт), с округлением до 1 квадратного метра. Указанное значение площади земельного участка может быть уточнено при проведении кадастровых работ не более чем на десять процентов)

Обозначение характерных точек границ	Координаты, м	
	X	Y
1	2	3
1	395533.44	3220062.16
2	395542.78	3220095.30
3	395535.52	3220097.05
4	395535.03	3220095.00
5	395513.24	3220100.29
6	395508.06	3220072.45
7	395510.43	3220068.69
1	395533.44	3220062.16

Схему выполнил:
кадастровый инженер Солдатенко В.В.
тел. 75-048

**Схема расположения земельного участка или земельных участков на
кадастровом плане территории**




МСК-47, зона 3

д. Мелегежская Горка



Масштаб 1:2000

Условные обозначения

-  - Часть границы, местоположение которой определено при выполнении кадастровых работ
-  - Часть границы, сведения ЕГРН о которой позволяют однозначно определить ее положение на местности
-  - Часть контура, образованного проекцией существующего в ЕГРН наземного конструктивного элемента здания, сооружения, объекта незавершенного строительства
- :33 - Кадастровый номер земельного участка
- :60 - Кадастровый номер здания
- :53 (2) - Обозначение контура земельного участка
- 47:13:1101003 - Номер кадастрового квартала