


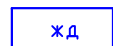




Схема планировочной организации земельного участка с обозначением места размещения объекта "Индивидуальный жилой дом" в границах земельного участка с КН:47:13:1201009:20 расположенного по адресу: Ленинградская область, Тихвинский муниципальный район, Тихвинское городское поселение, г.Тихвин, ул. Зайцева, д.11.  
М 1:500



Условные обозначения

-  Граница земельного участка с КН:47:13:1201009:20
-  Индивидуальный жилой дом №11 ул.Зайцева
-  жд Существующие дома ИЖС и сооружения
-  Площадка с грунтовым покрытием
-  Газон

Примечания:

1. Зоны действия публичных сервитутов в границах земельного участка отсутствуют;
2. Объекты культурного (в том числе археологического) наследия в границах земельного участка отсутствуют;
3. Площадь земельного участка с кадастровым номером КН:47:13:1201009:20 по сведениям Единого государственного реестра недвижимости составляет 713 кв.м.
4. Площадь застройки земельного участка фактическая 241,65 кв.м.

