



КОМИТЕТ ГРАДОСТРОИТЕЛЬНОЙ ПОЛИТИКИ
ЛЕНИНГРАДСКОЙ ОБЛАСТИ

ПРИКАЗ

от 06 марта 2023 года № 34

**О внесении изменений в Правила землепользования и застройки
Цвылёвского сельского поселения Тихвинского муниципального района
Ленинградской области**

В соответствии со статьями 32 и 33 Градостроительного кодекса Российской Федерации, пунктом 1 части 2 статьи 1 областного закона от 7 июля 2014 года № 45-оз «О перераспределении полномочий в области градостроительной деятельности между органами государственной власти Ленинградской области и органами местного самоуправления Ленинградской области», подпунктом «б» пункта 1 Постановления Правительства Ленинградской области от 5 апреля 2022 года № 203 «Об установлении случаев утверждения в Ленинградской области в 2022 и 2023 годах генеральных планов, правил землепользования и застройки, проектов планировки территории, проектов межевания территории, изменений в генеральные планы, правила землепользования и застройки, проекты планировки территории, проекты межевания территории без проведения общественных обсуждений или публичных слушаний», пунктом 2.13 Положения о Комитете градостроительной политики Ленинградской области, утвержденного постановлением Правительства Ленинградской области от 9 сентября 2019 года № 421, приказываю:

внести в Правила землепользования и застройки Цвылёвского сельского поселения Тихвинского муниципального района Ленинградской области, утвержденные решением совета депутатов муниципального образования Цвылёвское сельское поселение Тихвинского муниципального района Ленинградской области от 31 августа 2012 года № 09-134 (с изменениями), изменения согласно приложению к настоящему приказу.

Первый заместитель председателя комитета –
главный архитектор Ленинградской области

С.И.Лутченко

Приложение
к приказу Комитета
градостроительной политики
Ленинградской области
от 06 марта 2023 года № 34

Изменения в Правила землепользования и застройки
Цвылёвского сельского поселения
Тихвинского муниципального района Ленинградской области

1. В градостроительном регламенте территориальной зоны «ЖИЛАЯ ЗОНА ЗАСТРОЙКИ ИНДИВИДУАЛЬНЫМИ ЖИЛЫМИ ДОМАМИ – ТЖ-3» статьи 28 главы 10 части II:

1.1 Основные виды разрешенного использования земельных участков дополнить строкой следующего содержания:

«

17.1	Ведение огородничества	13.1
------	------------------------	------

».

1.2. Предельные размеры земельных участков для ведения огородничества изложить в следующей редакции:

«

- для ведения огородничества:
 - минимальный – 0,01 га,
 - максимальный – 0,099 га.

».

1.3. Дополнить таблицей «Предельные параметры разрешенного строительства, реконструкции объектов капитального строительства» следующего содержания:

«

Предельные параметры разрешенного строительства, реконструкции объектов капитального строительства

№ п/п	Вид разрешенного использования земельного участка (код)	Предельные значения	
		Минимальные	Максимальные
1	Минимальные отступы от границ земельных участков в целях определения мест допустимого размещения зданий, строений, сооружений, за пределами которых запрещено строительство зданий, строений, сооружений		
1.1	13.1	Не подлежат установлению	
2	Предельная высота зданий, строений, сооружений, м		
2.1	13.1	Не подлежат установлению	0
3	Максимальный процент застройки в границах земельного участка, определяемый как отношение суммарной площади земельного участка, которая может быть застроена, ко всей площади земельного участка, %		
3.1	13.1	Не подлежат установлению	0

».

1.4. Дополнить приложение к Правилам землепользования и застройки Цвылёвского сельского поселения Тихвинского муниципального района Ленинградской области «Сведения о границах территориальных зон» описанием местоположения границ территориальной зоны ТЖ-3 «Жилая зона застройки индивидуальными жилыми домами».

Приложение
к Правилам землепользования и застройки
Цвылёвского сельского поселения
Тихвинского муниципального района
Ленинградской области

Сведения о границах территориальной зоны
ТЖ-3

ОПИСАНИЕ МЕСТОПОЛОЖЕНИЯ ГРАНИЦ

Жилая зона застройки индивидуальными жилыми домами

(наименование объекта, местоположение границ которого описано (далее - объект))

Раздел 1

Сведения об объекте

№ п/п	Характеристики объекта	Описание характеристик
1	2	3
1.	Местоположение объекта	Ленинградская область, район Тихвинский, сельское поселение Цвылёвское
2.	Площадь объекта +/- величина погрешности определения площади (Р +/- Дельта Р)	9033428 +/- 52597 м ²
3.	Иные характеристики объекта	-

Раздел 2

Сведения о местоположении границ объекта

1. Система координат -

2. Сведения о характерных точках границ объекта

Обозначение характерных точек границ	Координаты, м		Метод определения координат характерной точки	Средняя квадратическая погрешность положения характерной точки (Mt), м	Описание обозначения точки на местности (при наличии)
	X	Y			
1	2	3	4	5	6
-	-	-	-	-	-

3. Сведения о характерных точках части (частей) границы объекта

Обозначение характерных точек части границы	Координаты, м		Метод определения координат характерной точки	Средняя квадратическая погрешность положения характерной точки (Mt), м	Описание обозначения точки на местности (при наличии)
	X	Y			
1	2	3	4	5	6
-	-	-	-	-	-

Раздел 3

Сведения о местоположении измененных (уточненных) границ объекта

1. Система координат МСК-47, зона 3

2. Сведения о характерных точках границ объекта

Обозначение характерных точек границ	Существующие координаты, м		Измененные (уточненные) координаты, м		Метод определения координат характерной точки	Средняя квадратическая погрешность положения характерной точки (Mt), м	Описание обозначения точки на местности (при наличии)
	X	Y	X	Y			
1	2	3	4	5	6	7	8
1	-	-	410317.47	3198681.86	Картометрический метод	5.0	-
2	-	-	410314.37	3198681.25	Картометрический метод	5.0	-
3	-	-	410313.47	3198680.98	Картометрический метод	5.0	-
4	-	-	410313.82	3198679.15	Картометрический метод	5.0	-
5	-	-	410276.42	3198665.91	Картометрический метод	5.0	-
6	-	-	410276.20	3198666.20	Картометрический метод	5.0	-
7	-	-	410274.47	3198665.18	Картометрический метод	5.0	-
8	-	-	410266.25	3198661.49	Картометрический метод	5.0	-
9	-	-	410261.54	3198657.70	Картометрический метод	5.0	-
10	-	-	410260.40	3198656.36	Картометрический метод	5.0	-
11	-	-	410254.36	3198650.80	Картометрический метод	5.0	-
12	-	-	410250.58	3198647.84	Картометрический метод	5.0	-
13	-	-	410244.71	3198643.24	Картометрический метод	5.0	-
14	-	-	410239.80	3198637.81	Картометрический метод	5.0	-
15	-	-	410236.12	3198633.47	Картометрический метод	5.0	-
16	-	-	410231.46	3198627.38	Картометрический метод	5.0	-
17	-	-	410230.42	3198626.05	Картометрический метод	5.0	-
18	-	-	410229.26	3198625.40	Картометрический метод	5.0	-
19	-	-	410226.40	3198623.56	Картометрический метод	5.0	-
20	-	-	410223.08	3198621.49	Картометрический метод	5.0	-
21	-	-	410219.93	3198619.76	Картометрический метод	5.0	-
22	-	-	410217.50	3198618.64	Картометрический метод	5.0	-

2. Сведения о характерных точках границ объекта							
Обозначение характерных точек границ	Существующие координаты, м		Измененные (уточненные) координаты, м		Метод определения координат характерной точки	Средняя квадратическая погрешность положения характерной точки (Mt), м	Описание обозначения точки на местности (при наличии)
	X	Y	X	Y			
1	2	3	4	5	6	7	8
23	-	-	410212.98	3198616.96	Картометрический метод	5.0	-
24	-	-	410210.24	3198615.75	Картометрический метод	5.0	-
25	-	-	410208.22	3198614.54	Картометрический метод	5.0	-
26	-	-	410206.02	3198612.72	Картометрический метод	5.0	-
27	-	-	410200.93	3198606.50	Картометрический метод	5.0	-
28	-	-	410198.92	3198603.90	Картометрический метод	5.0	-
29	-	-	410197.48	3198600.86	Картометрический метод	5.0	-
30	-	-	410195.87	3198597.44	Картометрический метод	5.0	-
31	-	-	410194.27	3198593.73	Картометрический метод	5.0	-
32	-	-	410192.97	3198590.97	Картометрический метод	5.0	-
33	-	-	410191.26	3198587.46	Картометрический метод	5.0	-
34	-	-	410189.51	3198581.30	Картометрический метод	5.0	-
35	-	-	410187.70	3198576.14	Картометрический метод	5.0	-
36	-	-	410185.68	3198570.02	Картометрический метод	5.0	-
37	-	-	410184.58	3198564.75	Картометрический метод	5.0	-
38	-	-	410183.60	3198560.59	Картометрический метод	5.0	-
39	-	-	410181.78	3198553.09	Картометрический метод	5.0	-
40	-	-	410180.85	3198550.69	Картометрический метод	5.0	-
41	-	-	410180.40	3198548.53	Картометрический метод	5.0	-
42	-	-	410179.84	3198546.48	Картометрический метод	5.0	-
43	-	-	410179.00	3198543.54	Картометрический метод	5.0	-
44	-	-	410178.42	3198542.49	Картометрический метод	5.0	-
45	-	-	410177.28	3198541.00	Картометрический метод	5.0	-
46	-	-	410174.76	3198538.63	Картометрический метод	5.0	-
47	-	-	410173.08	3198536.53	Картометрический метод	5.0	-

2. Сведения о характерных точках границ объекта

Обозначение характерных точек границ	Существующие координаты, м		Измененные (уточненные) координаты, м		Метод определения координат характерной точки	Средняя квадратическая погрешность положения характерной точки (Mt), м	Описание обозначения точки на местности (при наличии)
	X	Y	X	Y			
1	2	3	4	5	6	7	8
48	-	-	410172.22	3198535.67	Картометрический метод	5.0	-
49	-	-	410171.15	3198535.08	Картометрический метод	5.0	-
50	-	-	410169.10	3198533.21	Картометрический метод	5.0	-
51	-	-	410165.41	3198530.65	Картометрический метод	5.0	-
52	-	-	410161.40	3198527.33	Картометрический метод	5.0	-
53	-	-	410155.97	3198522.98	Картометрический метод	5.0	-
54	-	-	410153.55	3198521.29	Картометрический метод	5.0	-
55	-	-	410151.72	3198519.97	Картометрический метод	5.0	-
56	-	-	410150.82	3198519.02	Картометрический метод	5.0	-
57	-	-	410144.07	3198513.82	Картометрический метод	5.0	-
58	-	-	410143.50	3198513.22	Картометрический метод	5.0	-
59	-	-	410142.67	3198511.65	Картометрический метод	5.0	-
60	-	-	410141.33	3198511.21	Картометрический метод	5.0	-
61	-	-	410139.06	3198510.08	Картометрический метод	5.0	-
62	-	-	410130.06	3198506.83	Картометрический метод	5.0	-
63	-	-	410126.11	3198505.25	Картометрический метод	5.0	-
64	-	-	410115.66	3198501.52	Картометрический метод	5.0	-
65	-	-	410115.64	3198501.52	Картометрический метод	5.0	-
66	-	-	410115.63	3198501.51	Картометрический метод	5.0	-
67	-	-	410115.62	3198501.51	Картометрический метод	5.0	-
68	-	-	410111.86	3198499.95	Картометрический метод	5.0	-
69	-	-	410108.29	3198498.66	Картометрический метод	5.0	-
70	-	-	410102.89	3198497.41	Картометрический метод	5.0	-
71	-	-	410093.77	3198495.69	Картометрический метод	5.0	-
72	-	-	410091.34	3198494.80	Картометрический метод	5.0	-

2. Сведения о характерных точках границ объекта

Обозначение характерных точек границ	Существующие координаты, м		Измененные (уточненные) координаты, м		Метод определения координат характерной точки	Средняя квадратическая погрешность положения характерной точки (Mt), м	Описание обозначения точки на местности (при наличии)
	X	Y	X	Y			
1	2	3	4	5	6	7	8
73	-	-	410089.22	3198494.12	Картометрический метод	5.0	-
74	-	-	410082.16	3198492.21	Картометрический метод	5.0	-
75	-	-	410079.30	3198490.95	Картометрический метод	5.0	-
76	-	-	410076.21	3198490.15	Картометрический метод	5.0	-
77	-	-	410071.91	3198488.35	Картометрический метод	5.0	-
78	-	-	410065.49	3198486.28	Картометрический метод	5.0	-
79	-	-	410059.00	3198484.78	Картометрический метод	5.0	-
80	-	-	410056.36	3198483.34	Картометрический метод	5.0	-
81	-	-	410050.17	3198480.07	Картометрический метод	5.0	-
82	-	-	410046.53	3198478.16	Картометрический метод	5.0	-
83	-	-	410043.80	3198476.35	Картометрический метод	5.0	-
84	-	-	410031.68	3198469.56	Картометрический метод	5.0	-
85	-	-	410028.39	3198467.32	Картометрический метод	5.0	-
86	-	-	410026.36	3198465.78	Картометрический метод	5.0	-
87	-	-	410020.58	3198475.04	Картометрический метод	5.0	-
88	-	-	410012.91	3198493.27	Картометрический метод	5.0	-
89	-	-	410010.62	3198499.85	Картометрический метод	5.0	-
90	-	-	410008.28	3198507.66	Картометрический метод	5.0	-
91	-	-	410005.93	3198515.48	Картометрический метод	5.0	-
92	-	-	410003.75	3198525.78	Картометрический метод	5.0	-
93	-	-	410003.02	3198528.34	Картометрический метод	5.0	-
94	-	-	409998.29	3198539.37	Картометрический метод	5.0	-
95	-	-	409993.56	3198551.34	Картометрический метод	5.0	-
96	-	-	409992.28	3198555.21	Картометрический метод	5.0	-
97	-	-	409988.94	3198564.84	Картометрический метод	5.0	-

2. Сведения о характерных точках границ объекта

Обозначение характерных точек границ	Существующие координаты, м		Измененные (уточненные) координаты, м		Метод определения координат характерной точки	Средняя квадратическая погрешность положения характерной точки (Mt), м	Описание обозначения точки на местности (при наличии)
	X	Y	X	Y			
1	2	3	4	5	6	7	8
98	-	-	409983.34	3198574.85	Картометрический метод	5.0	-
99	-	-	409979.12	3198585.10	Картометрический метод	5.0	-
100	-	-	409974.02	3198596.34	Картометрический метод	5.0	-
101	-	-	409970.07	3198606.56	Картометрический метод	5.0	-
102	-	-	409963.27	3198622.87	Картометрический метод	5.0	-
103	-	-	409962.62	3198624.28	Картометрический метод	5.0	-
104	-	-	409962.02	3198625.37	Картометрический метод	5.0	-
105	-	-	409962.78	3198627.45	Картометрический метод	5.0	-
106	-	-	409963.45	3198630.69	Картометрический метод	5.0	-
107	-	-	409963.58	3198633.99	Картометрический метод	5.0	-
108	-	-	409963.16	3198637.26	Картометрический метод	5.0	-
109	-	-	409962.21	3198640.43	Картометрический метод	5.0	-
110	-	-	409959.64	3198646.33	Картометрический метод	5.0	-
111	-	-	409958.06	3198649.24	Картометрический метод	5.0	-
112	-	-	409957.11	3198650.57	Картометрический метод	5.0	-
113	-	-	409956.84	3198651.92	Картометрический метод	5.0	-
114	-	-	409955.71	3198655.27	Картометрический метод	5.0	-
115	-	-	409949.44	3198669.53	Картометрический метод	5.0	-
116	-	-	409947.87	3198672.43	Картометрический метод	5.0	-
117	-	-	409945.84	3198675.04	Картометрический метод	5.0	-
118	-	-	409943.41	3198677.27	Картометрический метод	5.0	-
119	-	-	409941.31	3198678.68	Картометрический метод	5.0	-
120	-	-	409935.27	3198690.76	Картометрический метод	5.0	-
121	-	-	409927.92	3198706.76	Картометрический метод	5.0	-
122	-	-	409921.00	3198718.91	Картометрический метод	5.0	-

2. Сведения о характерных точках границ объекта

Обозначение характерных точек границ	Существующие координаты, м		Измененные (уточненные) координаты, м		Метод определения координат характерной точки	Средняя квадратическая погрешность положения характерной точки (Mt), м	Описание обозначения точки на местности (при наличии)
	X	Y	X	Y			
1	2	3	4	5	6	7	8
123	-	-	409913.07	3198730.66	Картометрический метод	5.0	-
124	-	-	409911.84	3198734.78	Картометрический метод	5.0	-
125	-	-	409899.95	3198758.32	Картометрический метод	5.0	-
126	-	-	409897.04	3198764.92	Картометрический метод	5.0	-
127	-	-	409892.50	3198774.94	Картометрический метод	5.0	-
128	-	-	409884.45	3198784.98	Картометрический метод	5.0	-
129	-	-	409871.15	3198815.49	Картометрический метод	5.0	-
130	-	-	409863.39	3198828.42	Картометрический метод	5.0	-
131	-	-	409850.76	3198849.42	Картометрический метод	5.0	-
132	-	-	409846.48	3198857.79	Картометрический метод	5.0	-
133	-	-	409839.09	3198869.68	Картометрический метод	5.0	-
134	-	-	409836.85	3198873.49	Картометрический метод	5.0	-
135	-	-	409834.61	3198877.30	Картометрический метод	5.0	-
136	-	-	409828.68	3198889.28	Картометрический метод	5.0	-
137	-	-	409822.85	3198896.85	Картометрический метод	5.0	-
138	-	-	409818.10	3198902.50	Картометрический метод	5.0	-
139	-	-	409779.00	3198975.21	Картометрический метод	5.0	-
140	-	-	409763.16	3199012.63	Картометрический метод	5.0	-
141	-	-	409761.55	3199013.63	Картометрический метод	5.0	-
142	-	-	409759.91	3199022.24	Картометрический метод	5.0	-
143	-	-	409759.29	3199026.26	Картометрический метод	5.0	-
144	-	-	409758.52	3199029.47	Картометрический метод	5.0	-
145	-	-	409757.24	3199032.52	Картометрический метод	5.0	-
146	-	-	409753.43	3199038.68	Картометрический метод	5.0	-
147	-	-	409750.79	3199047.78	Картометрический метод	5.0	-

2. Сведения о характерных точках границ объекта

Обозначение характерных точек границ	Существующие координаты, м		Измененные (уточненные) координаты, м		Метод определения координат характерной точки	Средняя квадратическая погрешность положения характерной точки (Mt), м	Описание обозначения точки на местности (при наличии)
	X	Y	X	Y			
1	2	3	4	5	6	7	8
148	-	-	409747.80	3199056.04	Картометрический метод	5.0	-
149	-	-	409743.60	3199065.76	Картометрический метод	5.0	-
150	-	-	409739.09	3199076.36	Картометрический метод	5.0	-
151	-	-	409737.00	3199082.75	Картометрический метод	5.0	-
152	-	-	409736.11	3199085.02	Картометрический метод	5.0	-
153	-	-	409735.14	3199086.88	Картометрический метод	5.0	-
154	-	-	409735.04	3199089.26	Картометрический метод	5.0	-
155	-	-	409734.36	3199092.82	Картометрический метод	5.0	-
156	-	-	409732.00	3199101.07	Картометрический метод	5.0	-
157	-	-	409731.48	3199102.64	Картометрический метод	5.0	-
158	-	-	409730.07	3199105.62	Картометрический метод	5.0	-
159	-	-	409728.83	3199107.50	Картометрический метод	5.0	-
160	-	-	409727.52	3199109.26	Картометрический метод	5.0	-
161	-	-	409725.30	3199118.50	Картометрический метод	5.0	-
162	-	-	409721.05	3199128.04	Картометрический метод	5.0	-
163	-	-	409718.21	3199143.18	Картометрический метод	5.0	-
164	-	-	409714.94	3199159.24	Картометрический метод	5.0	-
165	-	-	409708.43	3199182.29	Картометрический метод	5.0	-
166	-	-	409710.07	3199184.46	Картометрический метод	5.0	-
167	-	-	409708.95	3199189.42	Картометрический метод	5.0	-
168	-	-	409705.17	3199205.16	Картометрический метод	5.0	-
169	-	-	409700.65	3199217.46	Картометрический метод	5.0	-
170	-	-	409696.93	3199227.45	Картометрический метод	5.0	-
171	-	-	409696.85	3199236.20	Картометрический метод	5.0	-
172	-	-	409695.82	3199247.57	Картометрический метод	5.0	-

2. Сведения о характерных точках границ объекта

Обозначение характерных точек границ	Существующие координаты, м		Измененные (уточненные) координаты, м		Метод определения координат характерной точки	Средняя квадратическая погрешность положения характерной точки (Mt), м	Описание обозначения точки на местности (при наличии)
	X	Y	X	Y			
1	2	3	4	5	6	7	8
173	-	-	409697.98	3199256.00	Картометрический метод	5.0	-
174	-	-	409698.61	3199260.90	Картометрический метод	5.0	-
175	-	-	409698.61	3199260.91	Картометрический метод	5.0	-
176	-	-	409698.35	3199264.20	Картометрический метод	5.0	-
177	-	-	409696.49	3199272.56	Картометрический метод	5.0	-
178	-	-	409693.48	3199287.61	Картометрический метод	5.0	-
179	-	-	409693.45	3199287.74	Картометрический метод	5.0	-
180	-	-	409693.45	3199287.77	Картометрический метод	5.0	-
181	-	-	409691.44	3199296.64	Картометрический метод	5.0	-
182	-	-	409691.19	3199302.27	Картометрический метод	5.0	-
183	-	-	409690.77	3199305.55	Картометрический метод	5.0	-
184	-	-	409687.11	3199317.43	Картометрический метод	5.0	-
185	-	-	409686.83	3199331.24	Картометрический метод	5.0	-
186	-	-	409699.88	3199336.59	Картометрический метод	5.0	-
187	-	-	409711.34	3199339.68	Картометрический метод	5.0	-
188	-	-	409730.34	3199341.09	Картометрический метод	5.0	-
189	-	-	409753.82	3199347.53	Картометрический метод	5.0	-
190	-	-	409770.74	3199356.38	Картометрический метод	5.0	-
191	-	-	409787.10	3199379.39	Картометрический метод	5.0	-
192	-	-	409801.94	3199391.98	Картометрический метод	5.0	-
193	-	-	409820.96	3199408.04	Картометрический метод	5.0	-
194	-	-	409837.82	3199417.31	Картометрический метод	5.0	-
195	-	-	409853.94	3199429.13	Картометрический метод	5.0	-
196	-	-	409863.27	3199445.84	Картометрический метод	5.0	-
197	-	-	409868.64	3199465.92	Картометрический метод	5.0	-

2. Сведения о характерных точках границ объекта

Обозначение характерных точек границ	Существующие координаты, м		Измененные (уточненные) координаты, м		Метод определения координат характерной точки	Средняя квадратическая погрешность положения характерной точки (Mt), м	Описание обозначения точки на местности (при наличии)
	X	Y	X	Y			
1	2	3	4	5	6	7	8
198	-	-	409871.60	3199476.72	Картометрический метод	5.0	-
199	-	-	409870.51	3199495.57	Картометрический метод	5.0	-
200	-	-	409888.52	3199501.57	Картометрический метод	5.0	-
201	-	-	409888.32	3199493.18	Картометрический метод	5.0	-
202	-	-	409898.24	3199491.16	Картометрический метод	5.0	-
203	-	-	409906.81	3199490.09	Картометрический метод	5.0	-
204	-	-	409922.88	3199488.11	Картометрический метод	5.0	-
205	-	-	409934.94	3199488.76	Картометрический метод	5.0	-
206	-	-	409944.26	3199483.44	Картометрический метод	5.0	-
207	-	-	409976.17	3199471.84	Картометрический метод	5.0	-
208	-	-	410014.55	3199462.74	Картометрический метод	5.0	-
209	-	-	410066.50	3199442.42	Картометрический метод	5.0	-
210	-	-	410079.47	3199436.77	Картометрический метод	5.0	-
211	-	-	410082.08	3199435.58	Картометрический метод	5.0	-
212	-	-	410036.16	3199392.44	Картометрический метод	5.0	-
213	-	-	410009.22	3199370.73	Картометрический метод	5.0	-
214	-	-	410010.62	3199348.32	Картометрический метод	5.0	-
215	-	-	410014.36	3199349.38	Картометрический метод	5.0	-
216	-	-	410042.18	3199331.71	Картометрический метод	5.0	-
217	-	-	410030.95	3199299.15	Картометрический метод	5.0	-
218	-	-	410094.61	3199204.71	Картометрический метод	5.0	-
219	-	-	410109.66	3199183.64	Картометрический метод	5.0	-
220	-	-	410125.72	3199158.18	Картометрический метод	5.0	-
221	-	-	410161.99	3199100.89	Картометрический метод	5.0	-
222	-	-	410171.23	3199106.30	Картометрический метод	5.0	-

2. Сведения о характерных точках границ объекта

Обозначение характерных точек границ	Существующие координаты, м		Измененные (уточненные) координаты, м		Метод определения координат характерной точки	Средняя квадратическая погрешность положения характерной точки (Mt), м	Описание обозначения точки на местности (при наличии)
	X	Y	X	Y			
1	2	3	4	5	6	7	8
223	-	-	410182.49	3199110.65	Картометрический метод	5.0	-
224	-	-	410199.18	3199117.10	Картометрический метод	5.0	-
225	-	-	410213.52	3199114.74	Картометрический метод	5.0	-
226	-	-	410228.64	3199096.02	Картометрический метод	5.0	-
227	-	-	410224.77	3199076.72	Картометрический метод	5.0	-
228	-	-	410214.88	3199064.01	Картометрический метод	5.0	-
229	-	-	410200.65	3199054.58	Картометрический метод	5.0	-
230	-	-	410303.93	3198920.85	Картометрический метод	5.0	-
231	-	-	410336.46	3198889.17	Картометрический метод	5.0	-
232	-	-	410367.13	3198872.45	Картометрический метод	5.0	-
233	-	-	410403.63	3198866.75	Картометрический метод	5.0	-
234	-	-	410428.00	3198853.42	Картометрический метод	5.0	-
235	-	-	410443.00	3198836.24	Картометрический метод	5.0	-
236	-	-	410462.37	3198806.49	Картометрический метод	5.0	-
237	-	-	410466.83	3198801.17	Картометрический метод	5.0	-
238	-	-	410494.62	3198770.34	Картометрический метод	5.0	-
239	-	-	410532.50	3198766.90	Картометрический метод	5.0	-
240	-	-	410794.52	3198264.98	Картометрический метод	5.0	-
241	-	-	410682.83	3198190.50	Картометрический метод	5.0	-
242	-	-	410528.89	3198468.07	Картометрический метод	5.0	-
243	-	-	410479.46	3198533.96	Картометрический метод	5.0	-
244	-	-	410315.80	3198449.91	Картометрический метод	5.0	-
245	-	-	410266.46	3198520.33	Картометрический метод	5.0	-
246	-	-	410250.85	3198481.22	Картометрический метод	5.0	-
247	-	-	410211.86	3198423.88	Картометрический метод	5.0	-

2. Сведения о характерных точках границ объекта							
Обозначение характерных точек границ	Существующие координаты, м		Измененные (уточненные) координаты, м		Метод определения координат характерной точки	Средняя квадратическая погрешность положения характерной точки (Mt), м	Описание обозначения точки на местности (при наличии)
	X	Y	X	Y			
1	2	3	4	5	6	7	8
248	-	-	410238.38	3198406.38	Картометрический метод	5.0	-
249	-	-	410283.95	3198388.92	Картометрический метод	5.0	-
250	-	-	410416.30	3198311.46	Картометрический метод	5.0	-
251	-	-	410490.06	3198238.36	Картометрический метод	5.0	-
252	-	-	410599.63	3198123.81	Картометрический метод	5.0	-
253	-	-	410825.27	3197858.70	Картометрический метод	5.0	-
254	-	-	410802.48	3197830.34	Картометрический метод	5.0	-
255	-	-	410781.88	3197837.97	Картометрический метод	5.0	-
256	-	-	410768.86	3197833.61	Картометрический метод	5.0	-
257	-	-	410763.43	3197848.88	Картометрический метод	5.0	-
258	-	-	410753.67	3197843.43	Картометрический метод	5.0	-
259	-	-	410741.74	3197813.97	Картометрический метод	5.0	-
260	-	-	410650.61	3197788.88	Картометрический метод	5.0	-
261	-	-	410631.09	3197848.88	Картометрический метод	5.0	-
262	-	-	410554.56	3197943.28	Картометрический метод	5.0	-
263	-	-	410589.86	3197995.08	Картометрический метод	5.0	-
264	-	-	410557.32	3198040.90	Картометрический метод	5.0	-
265	-	-	410546.47	3198036.53	Картометрический метод	5.0	-
266	-	-	410533.45	3198007.08	Картометрический метод	5.0	-
267	-	-	410448.26	3198068.41	Картометрический метод	5.0	-
268	-	-	410406.53	3198074.72	Картометрический метод	5.0	-
269	-	-	410375.32	3198071.18	Картометрический метод	5.0	-
270	-	-	410375.73	3198071.86	Картометрический метод	5.0	-
271	-	-	410312.81	3198108.02	Картометрический метод	5.0	-
272	-	-	410255.30	3198146.88	Картометрический метод	5.0	-

2. Сведения о характерных точках границ объекта

Обозначение характерных точек границ	Существующие координаты, м		Измененные (уточненные) координаты, м		Метод определения координат характерной точки	Средняя квадратическая погрешность положения характерной точки (Mt), м	Описание обозначения точки на местности (при наличии)
	X	Y	X	Y			
1	2	3	4	5	6	7	8
273	-	-	410224.96	3198186.06	Картометрический метод	5.0	-
274	-	-	410194.62	3198225.26	Картометрический метод	5.0	-
275	-	-	410164.27	3198264.36	Картометрический метод	5.0	-
276	-	-	410134.00	3198303.46	Картометрический метод	5.0	-
277	-	-	410105.10	3198345.46	Картометрический метод	5.0	-
278	-	-	410077.50	3198390.01	Картометрический метод	5.0	-
279	-	-	410062.14	3198415.03	Картометрический метод	5.0	-
280	-	-	410051.19	3198432.86	Картометрический метод	5.0	-
281	-	-	410046.25	3198430.67	Картометрический метод	5.0	-
282	-	-	410032.82	3198455.42	Картометрический метод	5.0	-
283	-	-	410041.82	3198461.44	Картометрический метод	5.0	-
284	-	-	410046.62	3198464.02	Картометрический метод	5.0	-
285	-	-	410050.92	3198466.38	Картометрический метод	5.0	-
286	-	-	410058.87	3198471.30	Картометрический метод	5.0	-
287	-	-	410065.95	3198474.10	Картометрический метод	5.0	-
288	-	-	410071.07	3198475.55	Картометрический метод	5.0	-
289	-	-	410080.35	3198478.54	Картометрический метод	5.0	-
290	-	-	410087.92	3198481.12	Картометрический метод	5.0	-
291	-	-	410098.94	3198484.08	Картометрический метод	5.0	-
292	-	-	410108.36	3198485.87	Картометрический метод	5.0	-
293	-	-	410116.63	3198488.95	Картометрический метод	5.0	-
294	-	-	410124.06	3198492.04	Картометрический метод	5.0	-
295	-	-	410128.88	3198493.52	Картометрический метод	5.0	-
296	-	-	410135.06	3198495.30	Картометрический метод	5.0	-
297	-	-	410139.97	3198497.44	Картометрический метод	5.0	-

2. Сведения о характерных точках границ объекта

Обозначение характерных точек границ	Существующие координаты, м		Измененные (уточненные) координаты, м		Метод определения координат характерной точки	Средняя квадратическая погрешность положения характерной точки (Mt), м	Описание обозначения точки на местности (при наличии)
	X	Y	X	Y			
1	2	3	4	5	6	7	8
298	-	-	410143.66	3198498.94	Картометрический метод	5.0	-
299	-	-	410146.96	3198500.63	Картометрический метод	5.0	-
300	-	-	410150.65	3198503.32	Картометрический метод	5.0	-
301	-	-	410153.57	3198505.48	Картометрический метод	5.0	-
302	-	-	410157.14	3198507.86	Картометрический метод	5.0	-
303	-	-	410165.80	3198514.59	Картометрический метод	5.0	-
304	-	-	410172.36	3198519.78	Картометрический метод	5.0	-
305	-	-	410176.35	3198522.57	Картометрический метод	5.0	-
306	-	-	410181.28	3198526.38	Картометрический метод	5.0	-
307	-	-	410186.24	3198531.26	Картометрический метод	5.0	-
308	-	-	410189.32	3198535.69	Картометрический метод	5.0	-
309	-	-	410190.60	3198539.01	Картометрический метод	5.0	-
310	-	-	410194.17	3198550.64	Картометрический метод	5.0	-
311	-	-	410195.86	3198558.74	Картометрический метод	5.0	-
312	-	-	410199.48	3198570.78	Картометрический метод	5.0	-
313	-	-	410202.71	3198581.85	Картометрический метод	5.0	-
314	-	-	410204.59	3198586.32	Картометрический метод	5.0	-
315	-	-	410209.15	3198597.18	Картометрический метод	5.0	-
316	-	-	410211.51	3198600.53	Картометрический метод	5.0	-
317	-	-	410214.94	3198603.98	Картометрический метод	5.0	-
318	-	-	410219.16	3198605.97	Картометрический метод	5.0	-
319	-	-	410221.53	3198606.92	Картометрический метод	5.0	-
320	-	-	410225.60	3198608.81	Картометрический метод	5.0	-
321	-	-	410228.22	3198610.12	Картометрический метод	5.0	-
322	-	-	410231.50	3198612.07	Картометрический метод	5.0	-

2. Сведения о характерных точках границ объекта

Обозначение характерных точек границ	Существующие координаты, м		Измененные (уточненные) координаты, м		Метод определения координат характерной точки	Средняя квадратическая погрешность положения характерной точки (Mt), м	Описание обозначения точки на местности (при наличии)
	X	Y	X	Y			
1	2	3	4	5	6	7	8
323	-	-	410237.38	3198616.08	Картометрический метод	5.0	-
324	-	-	410239.06	3198617.51	Картометрический метод	5.0	-
325	-	-	410243.30	3198623.10	Картометрический метод	5.0	-
326	-	-	410246.13	3198626.64	Картометрический метод	5.0	-
327	-	-	410253.86	3198634.89	Картометрический метод	5.0	-
328	-	-	410255.86	3198636.55	Картометрический метод	5.0	-
329	-	-	410258.48	3198638.24	Картометрический метод	5.0	-
330	-	-	410261.48	3198640.68	Картометрический метод	5.0	-
331	-	-	410268.72	3198647.31	Картометрический метод	5.0	-
332	-	-	410270.90	3198649.02	Картометрический метод	5.0	-
333	-	-	410275.19	3198651.40	Картометрический метод	5.0	-
334	-	-	410278.52	3198652.77	Картометрический метод	5.0	-
335	-	-	410280.55	3198654.16	Картометрический метод	5.0	-
336	-	-	410281.97	3198655.05	Картометрический метод	5.0	-
337	-	-	410284.32	3198656.38	Картометрический метод	5.0	-
338	-	-	410286.02	3198657.12	Картометрический метод	5.0	-
339	-	-	410294.81	3198661.04	Картометрический метод	5.0	-
340	-	-	410297.87	3198662.16	Картометрический метод	5.0	-
341	-	-	410299.14	3198662.88	Картометрический метод	5.0	-
342	-	-	410303.58	3198664.47	Картометрический метод	5.0	-
343	-	-	410317.78	3198669.28	Картометрический метод	5.0	-
344	-	-	410320.60	3198670.25	Картометрический метод	5.0	-
345	-	-	410323.81	3198673.76	Картометрический метод	5.0	-
346	-	-	410322.58	3198679.74	Картометрический метод	5.0	-
347	-	-	410318.70	3198681.94	Картометрический метод	5.0	-

2. Сведения о характерных точках границ объекта

Обозначение характерных точек границ	Существующие координаты, м		Измененные (уточненные) координаты, м		Метод определения координат характерной точки	Средняя квадратическая погрешность положения характерной точки (Mt), м	Описание обозначения точки на местности (при наличии)
	X	Y	X	Y			
1	2	3	4	5	6	7	8
1	-	-	410317.47	3198681.86	Картометрический метод	5.0	-
348	-	-	397255.81	3206028.11	Картометрический метод	5.0	-
349	-	-	397253.54	3206049.45	Картометрический метод	5.0	-
350	-	-	397220.80	3206086.86	Картометрический метод	5.0	-
351	-	-	397212.35	3206122.42	Картометрический метод	5.0	-
352	-	-	397212.83	3206147.15	Картометрический метод	5.0	-
353	-	-	397201.42	3206162.96	Картометрический метод	5.0	-
354	-	-	397193.81	3206191.86	Картометрический метод	5.0	-
355	-	-	397186.19	3206236.02	Картометрический метод	5.0	-
356	-	-	397144.74	3206278.95	Картометрический метод	5.0	-
357	-	-	397139.57	3206284.83	Картометрический метод	5.0	-
358	-	-	397118.40	3206298.55	Картометрический метод	5.0	-
359	-	-	397111.50	3206311.56	Картометрический метод	5.0	-
360	-	-	397102.89	3206326.15	Картометрический метод	5.0	-
361	-	-	397100.08	3206329.40	Картометрический метод	5.0	-
362	-	-	397092.34	3206338.85	Картометрический метод	5.0	-
363	-	-	397087.01	3206343.33	Картометрический метод	5.0	-
364	-	-	397077.69	3206352.70	Картометрический метод	5.0	-
365	-	-	397048.15	3206371.16	Картометрический метод	5.0	-
366	-	-	397048.15	3206413.20	Картометрический метод	5.0	-
367	-	-	397033.48	3206436.34	Картометрический метод	5.0	-
368	-	-	397027.19	3206455.26	Картометрический метод	5.0	-
369	-	-	397008.33	3206459.47	Картометрический метод	5.0	-
370	-	-	397019.27	3206498.32	Картометрический метод	5.0	-
371	-	-	397053.73	3206494.63	Картометрический метод	5.0	-

2. Сведения о характерных точках границ объекта

Обозначение характерных точек границ	Существующие координаты, м		Измененные (уточненные) координаты, м		Метод определения координат характерной точки	Средняя квадратическая погрешность положения характерной точки (Mt), м	Описание обозначения точки на местности (при наличии)
	X	Y	X	Y			
1	2	3	4	5	6	7	8
372	-	-	397056.11	3206533.66	Картометрический метод	5.0	-
373	-	-	397029.32	3206533.97	Картометрический метод	5.0	-
374	-	-	397035.56	3206556.16	Картометрический метод	5.0	-
375	-	-	397056.51	3206551.94	Картометрический метод	5.0	-
376	-	-	397117.27	3206629.70	Картометрический метод	5.0	-
377	-	-	397182.23	3206629.67	Картометрический метод	5.0	-
378	-	-	397238.81	3206604.42	Картометрический метод	5.0	-
379	-	-	397263.94	3206673.78	Картометрический метод	5.0	-
380	-	-	397412.22	3206614.26	Картометрический метод	5.0	-
381	-	-	397460.43	3206593.90	Картометрический метод	5.0	-
382	-	-	397501.10	3206576.94	Картометрический метод	5.0	-
383	-	-	397520.99	3206591.11	Картометрический метод	5.0	-
384	-	-	397481.28	3206633.68	Картометрический метод	5.0	-
385	-	-	397467.92	3206650.38	Картометрический метод	5.0	-
386	-	-	397445.12	3206669.33	Картометрический метод	5.0	-
387	-	-	397433.28	3206683.99	Картометрический метод	5.0	-
388	-	-	397412.50	3206707.56	Картометрический метод	5.0	-
389	-	-	397404.04	3206716.60	Картометрический метод	5.0	-
390	-	-	397418.96	3206767.74	Картометрический метод	5.0	-
391	-	-	397496.97	3206818.68	Картометрический метод	5.0	-
392	-	-	397501.93	3206809.72	Картометрический метод	5.0	-
393	-	-	397536.83	3206745.12	Картометрический метод	5.0	-
394	-	-	397547.22	3206740.71	Картометрический метод	5.0	-
395	-	-	397617.53	3206713.59	Картометрический метод	5.0	-
396	-	-	397624.62	3206710.81	Картометрический метод	5.0	-

2. Сведения о характерных точках границ объекта

Обозначение характерных точек границ	Существующие координаты, м		Измененные (уточненные) координаты, м		Метод определения координат характерной точки	Средняя квадратическая погрешность положения характерной точки (Mt), м	Описание обозначения точки на местности (при наличии)
	X	Y	X	Y			
1	2	3	4	5	6	7	8
397	-	-	397662.29	3206787.82	Картометрический метод	5.0	-
398	-	-	397706.93	3206838.81	Картометрический метод	5.0	-
399	-	-	397742.62	3206891.75	Картометрический метод	5.0	-
400	-	-	397774.82	3206935.59	Картометрический метод	5.0	-
401	-	-	397801.87	3206961.19	Картометрический метод	5.0	-
402	-	-	397840.05	3206999.01	Картометрический метод	5.0	-
403	-	-	397768.92	3206984.58	Картометрический метод	5.0	-
404	-	-	397742.21	3206975.47	Картометрический метод	5.0	-
405	-	-	397706.01	3206951.21	Картометрический метод	5.0	-
406	-	-	397701.06	3206971.08	Картометрический метод	5.0	-
407	-	-	397695.22	3206992.19	Картометрический метод	5.0	-
408	-	-	397692.77	3207001.91	Картометрический метод	5.0	-
409	-	-	397688.15	3207017.23	Картометрический метод	5.0	-
410	-	-	397672.83	3207012.61	Картометрический метод	5.0	-
411	-	-	397664.62	3207013.06	Картометрический метод	5.0	-
412	-	-	397658.94	3207014.71	Картометрический метод	5.0	-
413	-	-	397658.32	3207018.00	Картометрический метод	5.0	-
414	-	-	397649.22	3207083.43	Картометрический метод	5.0	-
415	-	-	397668.10	3207092.42	Картометрический метод	5.0	-
416	-	-	397730.94	3207123.76	Картометрический метод	5.0	-
417	-	-	397691.35	3207213.84	Картометрический метод	5.0	-
418	-	-	397747.18	3207255.26	Картометрический метод	5.0	-
419	-	-	397814.47	3207287.16	Картометрический метод	5.0	-
420	-	-	397772.32	3207306.13	Картометрический метод	5.0	-
421	-	-	397761.54	3207332.88	Картометрический метод	5.0	-

2. Сведения о характерных точках границ объекта

Обозначение характерных точек границ	Существующие координаты, м		Измененные (уточненные) координаты, м		Метод определения координат характерной точки	Средняя квадратическая погрешность положения характерной точки (Mt), м	Описание обозначения точки на местности (при наличии)
	X	Y	X	Y			
1	2	3	4	5	6	7	8
422	-	-	397756.94	3207332.47	Картометрический метод	5.0	-
423	-	-	397745.04	3207323.36	Картометрический метод	5.0	-
424	-	-	397723.60	3207314.32	Картометрический метод	5.0	-
425	-	-	397703.99	3207292.02	Картометрический метод	5.0	-
426	-	-	397687.59	3207276.00	Картометрический метод	5.0	-
427	-	-	397679.51	3207258.34	Картометрический метод	5.0	-
428	-	-	397666.06	3207254.72	Картометрический метод	5.0	-
429	-	-	397652.45	3207255.94	Картометрический метод	5.0	-
430	-	-	397646.16	3207248.97	Картометрический метод	5.0	-
431	-	-	397643.67	3207224.99	Картометрический метод	5.0	-
432	-	-	397634.52	3207213.20	Картометрический метод	5.0	-
433	-	-	397617.90	3207215.30	Картометрический метод	5.0	-
434	-	-	397613.50	3207213.84	Картометрический метод	5.0	-
435	-	-	397608.30	3207167.90	Картометрический метод	5.0	-
436	-	-	397585.58	3207142.78	Картометрический метод	5.0	-
437	-	-	397566.94	3207137.35	Картометрический метод	5.0	-
438	-	-	397544.94	3207141.78	Картометрический метод	5.0	-
439	-	-	397526.35	3207129.15	Картометрический метод	5.0	-
440	-	-	397499.64	3207124.22	Картометрический метод	5.0	-
441	-	-	397479.87	3207108.98	Картометрический метод	5.0	-
442	-	-	397457.66	3207107.30	Картометрический метод	5.0	-
443	-	-	397440.46	3207090.68	Картометрический метод	5.0	-
444	-	-	397414.46	3207079.97	Картометрический метод	5.0	-
445	-	-	397363.84	3207077.98	Картометрический метод	5.0	-
446	-	-	397334.20	3207072.42	Картометрический метод	5.0	-

2. Сведения о характерных точках границ объекта

Обозначение характерных точек границ	Существующие координаты, м		Измененные (уточненные) координаты, м		Метод определения координат характерной точки	Средняя квадратическая погрешность положения характерной точки (Mt), м	Описание обозначения точки на местности (при наличии)
	X	Y	X	Y			
1	2	3	4	5	6	7	8
447	-	-	397295.83	3207055.34	Картометрический метод	5.0	-
448	-	-	397233.64	3207037.10	Картометрический метод	5.0	-
449	-	-	397137.54	3206993.35	Картометрический метод	5.0	-
450	-	-	397080.61	3206980.92	Картометрический метод	5.0	-
451	-	-	397032.04	3206968.99	Картометрический метод	5.0	-
452	-	-	396987.22	3206956.10	Картометрический метод	5.0	-
453	-	-	396928.85	3206940.12	Картометрический метод	5.0	-
454	-	-	396887.90	3206940.69	Картометрический метод	5.0	-
455	-	-	396856.17	3206952.38	Картометрический метод	5.0	-
456	-	-	396814.32	3206965.45	Картометрический метод	5.0	-
457	-	-	396796.38	3206983.39	Картометрический метод	5.0	-
458	-	-	396785.59	3207001.90	Картометрический метод	5.0	-
459	-	-	396771.09	3207006.76	Картометрический метод	5.0	-
460	-	-	396754.48	3207005.88	Картометрический метод	5.0	-
461	-	-	396749.88	3207004.50	Картометрический метод	5.0	-
462	-	-	396749.57	3206995.74	Картометрический метод	5.0	-
463	-	-	396746.49	3206987.66	Картометрический метод	5.0	-
464	-	-	396744.33	3206983.44	Картометрический метод	5.0	-
465	-	-	396742.04	3206975.82	Картометрический метод	5.0	-
466	-	-	396740.68	3206971.06	Картометрический метод	5.0	-
467	-	-	396737.61	3206964.23	Картометрический метод	5.0	-
468	-	-	396737.02	3206955.33	Картометрический метод	5.0	-
469	-	-	396734.56	3206949.22	Картометрический метод	5.0	-
470	-	-	396730.26	3206944.23	Картометрический метод	5.0	-
471	-	-	396721.38	3206937.40	Картометрический метод	5.0	-

2. Сведения о характерных точках границ объекта

Обозначение характерных точек границ	Существующие координаты, м		Измененные (уточненные) координаты, м		Метод определения координат характерной точки	Средняя квадратическая погрешность положения характерной точки (Mt), м	Описание обозначения точки на местности (при наличии)
	X	Y	X	Y			
1	2	3	4	5	6	7	8
472	-	-	396714.34	3206934.91	Картометрический метод	5.0	-
473	-	-	396707.81	3206934.57	Картометрический метод	5.0	-
474	-	-	396697.16	3206930.51	Картометрический метод	5.0	-
475	-	-	396688.99	3206929.54	Картометрический метод	5.0	-
476	-	-	396684.71	3206927.51	Картометрический метод	5.0	-
477	-	-	396679.90	3206926.36	Картометрический метод	5.0	-
478	-	-	396672.60	3206925.66	Картометрический метод	5.0	-
479	-	-	396664.54	3206925.03	Картометрический метод	5.0	-
480	-	-	396655.60	3206921.72	Картометрический метод	5.0	-
481	-	-	396649.92	3206920.28	Картометрический метод	5.0	-
482	-	-	396641.75	3206920.16	Картометрический метод	5.0	-
483	-	-	396634.98	3206921.82	Картометрический метод	5.0	-
484	-	-	396624.34	3206924.34	Картометрический метод	5.0	-
485	-	-	396618.61	3206927.75	Картометрический метод	5.0	-
486	-	-	396618.06	3206927.91	Картометрический метод	5.0	-
487	-	-	396615.10	3206928.84	Картометрический метод	5.0	-
488	-	-	396609.39	3206932.12	Картометрический метод	5.0	-
489	-	-	396602.14	3206936.06	Картометрический метод	5.0	-
490	-	-	396574.54	3206948.95	Картометрический метод	5.0	-
491	-	-	396567.36	3206954.70	Картометрический метод	5.0	-
492	-	-	396561.73	3206957.47	Картометрический метод	5.0	-
493	-	-	396554.81	3206959.76	Картометрический метод	5.0	-
494	-	-	396548.22	3206964.16	Картометрический метод	5.0	-
495	-	-	396543.49	3206969.50	Картометрический метод	5.0	-
496	-	-	396539.61	3206973.32	Картометрический метод	5.0	-

2. Сведения о характерных точках границ объекта

Обозначение характерных точек границ	Существующие координаты, м		Измененные (уточненные) координаты, м		Метод определения координат характерной точки	Средняя квадратическая погрешность положения характерной точки (Mt), м	Описание обозначения точки на местности (при наличии)
	X	Y	X	Y			
1	2	3	4	5	6	7	8
497	-	-	396537.01	3206977.53	Картометрический метод	5.0	-
498	-	-	396524.44	3206986.56	Картометрический метод	5.0	-
499	-	-	396512.54	3206993.46	Картометрический метод	5.0	-
500	-	-	396503.13	3206998.80	Картометрический метод	5.0	-
501	-	-	396496.64	3207002.16	Картометрический метод	5.0	-
502	-	-	396490.49	3207004.88	Картометрический метод	5.0	-
503	-	-	396472.41	3207009.16	Картометрический метод	5.0	-
504	-	-	396456.40	3207010.75	Картометрический метод	5.0	-
505	-	-	396441.91	3207015.42	Картометрический метод	5.0	-
506	-	-	396434.27	3207019.44	Картометрический метод	5.0	-
507	-	-	396428.77	3207022.01	Картометрический метод	5.0	-
508	-	-	396425.57	3207019.39	Картометрический метод	5.0	-
509	-	-	396419.54	3207016.74	Картометрический метод	5.0	-
510	-	-	396412.89	3207016.21	Картометрический метод	5.0	-
511	-	-	396406.52	3207017.85	Картометрический метод	5.0	-
512	-	-	396401.02	3207021.48	Картометрический метод	5.0	-
513	-	-	396393.28	3207028.74	Картометрический метод	5.0	-
514	-	-	396391.51	3207027.99	Картометрический метод	5.0	-
515	-	-	396386.37	3207026.79	Картометрический метод	5.0	-
516	-	-	396381.00	3207026.85	Картометрический метод	5.0	-
517	-	-	396374.74	3207028.87	Картометрический метод	5.0	-
518	-	-	396369.46	3207032.81	Картометрический метод	5.0	-
519	-	-	396365.76	3207038.26	Картометрический метод	5.0	-
520	-	-	396364.02	3207044.60	Картометрический метод	5.0	-
521	-	-	396364.40	3207051.02	Картометрический метод	5.0	-

2. Сведения о характерных точках границ объекта

Обозначение характерных точек границ	Существующие координаты, м		Измененные (уточненные) координаты, м		Метод определения координат характерной точки	Средняя квадратическая погрешность положения характерной точки (Mt), м	Описание обозначения точки на местности (при наличии)
	X	Y	X	Y			
1	2	3	4	5	6	7	8
522	-	-	396349.55	3207056.30	Картометрический метод	5.0	-
523	-	-	396328.34	3207064.35	Картометрический метод	5.0	-
524	-	-	396317.82	3207065.97	Картометрический метод	5.0	-
525	-	-	396302.77	3207069.72	Картометрический метод	5.0	-
526	-	-	396287.96	3207073.18	Картометрический метод	5.0	-
527	-	-	396279.90	3207074.10	Картометрический метод	5.0	-
528	-	-	396274.58	3207074.36	Картометрический метод	5.0	-
529	-	-	396269.54	3207075.44	Картометрический метод	5.0	-
530	-	-	396251.52	3207078.77	Картометрический метод	5.0	-
531	-	-	396247.33	3207073.36	Картометрический метод	5.0	-
532	-	-	396241.82	3207069.76	Картометрический метод	5.0	-
533	-	-	396237.07	3207068.35	Картометрический метод	5.0	-
534	-	-	396231.74	3207068.18	Картометрический метод	5.0	-
535	-	-	396226.92	3207069.29	Картометрический метод	5.0	-
536	-	-	396222.52	3207071.55	Картометрический метод	5.0	-
537	-	-	396212.66	3207078.60	Картометрический метод	5.0	-
538	-	-	396209.54	3207082.44	Картометрический метод	5.0	-
539	-	-	396207.45	3207086.92	Картометрический метод	5.0	-
540	-	-	396206.52	3207091.78	Картометрический метод	5.0	-
541	-	-	396206.82	3207096.72	Картометрический метод	5.0	-
542	-	-	396206.83	3207096.74	Картометрический метод	5.0	-
543	-	-	396189.84	3207105.54	Картометрический метод	5.0	-
544	-	-	396180.42	3207115.40	Картометрический метод	5.0	-
545	-	-	396169.56	3207123.57	Картометрический метод	5.0	-
546	-	-	396170.61	3207108.33	Картометрический метод	5.0	-

2. Сведения о характерных точках границ объекта

Обозначение характерных точек границ	Существующие координаты, м		Измененные (уточненные) координаты, м		Метод определения координат характерной точки	Средняя квадратическая погрешность положения характерной точки (Mt), м	Описание обозначения точки на местности (при наличии)
	X	Y	X	Y			
1	2	3	4	5	6	7	8
547	-	-	396156.47	3207107.81	Картометрический метод	5.0	-
548	-	-	396121.89	3207133.05	Картометрический метод	5.0	-
549	-	-	396110.36	3207153.55	Картометрический метод	5.0	-
550	-	-	396082.60	3207187.72	Картометрический метод	5.0	-
551	-	-	396073.69	3207190.88	Картометрический метод	5.0	-
552	-	-	396059.02	3207186.16	Картометрический метод	5.0	-
553	-	-	396038.59	3207169.88	Картометрический метод	5.0	-
554	-	-	396062.17	3207145.69	Картометрический метод	5.0	-
555	-	-	396081.03	3207105.22	Картометрический метод	5.0	-
556	-	-	396096.75	3207093.64	Картометрический метод	5.0	-
557	-	-	396140.23	3207072.61	Картометрический метод	5.0	-
558	-	-	396162.76	3207041.06	Картометрический метод	5.0	-
559	-	-	396217.47	3207023.80	Картометрический метод	5.0	-
560	-	-	396204.75	3206959.78	Картометрический метод	5.0	-
561	-	-	396232.66	3206953.05	Картометрический метод	5.0	-
562	-	-	396233.41	3206956.18	Картометрический метод	5.0	-
563	-	-	396245.98	3206953.98	Картометрический метод	5.0	-
564	-	-	396275.50	3206944.97	Картометрический метод	5.0	-
565	-	-	396289.13	3206942.12	Картометрический метод	5.0	-
566	-	-	396305.26	3206946.94	Картометрический метод	5.0	-
567	-	-	396313.12	3206951.66	Картометрический метод	5.0	-
568	-	-	396315.21	3206963.22	Картометрический метод	5.0	-
569	-	-	396322.02	3206962.70	Картометрический метод	5.0	-
570	-	-	396333.68	3206952.34	Картометрический метод	5.0	-
571	-	-	396349.26	3206938.51	Картометрический метод	5.0	-

2. Сведения о характерных точках границ объекта

Обозначение характерных точек границ	Существующие координаты, м		Измененные (уточненные) координаты, м		Метод определения координат характерной точки	Средняя квадратическая погрешность положения характерной точки (Mt), м	Описание обозначения точки на местности (при наличии)
	X	Y	X	Y			
1	2	3	4	5	6	7	8
572	-	-	396433.48	3206911.19	Картометрический метод	5.0	-
573	-	-	396466.09	3206900.62	Картометрический метод	5.0	-
574	-	-	396472.90	3206901.67	Картометрический метод	5.0	-
575	-	-	396483.90	3206906.40	Картометрический метод	5.0	-
576	-	-	396489.66	3206914.28	Картометрический метод	5.0	-
577	-	-	396561.43	3206894.80	Картометрический метод	5.0	-
578	-	-	396557.24	3206875.36	Картометрический метод	5.0	-
579	-	-	396561.44	3206873.78	Картометрический метод	5.0	-
580	-	-	396576.36	3206866.73	Картометрический метод	5.0	-
581	-	-	396581.87	3206849.60	Картометрический метод	5.0	-
582	-	-	396592.34	3206846.96	Картометрический метод	5.0	-
583	-	-	396612.78	3206847.48	Картометрический метод	5.0	-
584	-	-	396626.82	3206853.98	Картометрический метод	5.0	-
585	-	-	396627.95	3206859.96	Картометрический метод	5.0	-
586	-	-	396644.42	3206860.04	Картометрический метод	5.0	-
587	-	-	396647.72	3206856.68	Картометрический метод	5.0	-
588	-	-	396648.98	3206853.94	Картометрический метод	5.0	-
589	-	-	396656.12	3206851.47	Картометрический метод	5.0	-
590	-	-	396662.54	3206836.42	Картометрический метод	5.0	-
591	-	-	396683.50	3206827.48	Картометрический метод	5.0	-
592	-	-	396702.36	3206829.58	Картометрический метод	5.0	-
593	-	-	396740.08	3206810.64	Картометрический метод	5.0	-
594	-	-	396731.70	3206779.11	Картометрический метод	5.0	-
595	-	-	396907.74	3206587.74	Картометрический метод	5.0	-
596	-	-	396928.69	3206587.74	Картометрический метод	5.0	-

2. Сведения о характерных точках границ объекта

Обозначение характерных точек границ	Существующие координаты, м		Измененные (уточненные) координаты, м		Метод определения координат характерной точки	Средняя квадратическая погрешность положения характерной точки (Mt), м	Описание обозначения точки на местности (при наличии)
	X	Y	X	Y			
1	2	3	4	5	6	7	8
597	-	-	396947.03	3206563.20	Картометрический метод	5.0	-
598	-	-	396951.41	3206521.89	Картометрический метод	5.0	-
599	-	-	396932.73	3206486.16	Картометрический метод	5.0	-
600	-	-	396926.13	3206487.97	Картометрический метод	5.0	-
601	-	-	396918.34	3206494.54	Картометрический метод	5.0	-
602	-	-	396906.76	3206497.49	Картометрический метод	5.0	-
603	-	-	396900.94	3206496.35	Картометрический метод	5.0	-
604	-	-	396896.02	3206492.80	Картометрический метод	5.0	-
605	-	-	396888.66	3206483.61	Картометрический метод	5.0	-
606	-	-	396880.39	3206468.19	Картометрический метод	5.0	-
607	-	-	396876.52	3206456.79	Картометрический метод	5.0	-
608	-	-	396874.97	3206445.28	Картометрический метод	5.0	-
609	-	-	396873.70	3206432.98	Картометрический метод	5.0	-
610	-	-	396874.08	3206427.00	Картометрический метод	5.0	-
611	-	-	396876.33	3206421.15	Картометрический метод	5.0	-
612	-	-	396879.70	3206416.30	Картометрический метод	5.0	-
613	-	-	396885.53	3206413.67	Картометрический метод	5.0	-
614	-	-	396900.90	3206409.76	Картометрический метод	5.0	-
615	-	-	396894.58	3206379.36	Картометрический метод	5.0	-
616	-	-	396882.20	3206369.13	Картометрический метод	5.0	-
617	-	-	396870.18	3206366.58	Картометрический метод	5.0	-
618	-	-	396873.09	3206332.95	Картометрический метод	5.0	-
619	-	-	396865.08	3206302.98	Картометрический метод	5.0	-
620	-	-	396878.93	3206273.74	Картометрический метод	5.0	-
621	-	-	396912.71	3206256.86	Картометрический метод	5.0	-

2. Сведения о характерных точках границ объекта

Обозначение характерных точек границ	Существующие координаты, м		Измененные (уточненные) координаты, м		Метод определения координат характерной точки	Средняя квадратическая погрешность положения характерной точки (Mt), м	Описание обозначения точки на местности (при наличии)
	X	Y	X	Y			
1	2	3	4	5	6	7	8
622	-	-	396958.89	3206329.89	Картометрический метод	5.0	-
623	-	-	396972.72	3206324.95	Картометрический метод	5.0	-
624	-	-	396987.39	3206306.02	Картометрический метод	5.0	-
625	-	-	397004.16	3206251.36	Картометрический метод	5.0	-
626	-	-	397008.36	3206205.11	Картометрический метод	5.0	-
627	-	-	397020.93	3206165.16	Картометрический метод	5.0	-
628	-	-	397035.60	3206144.14	Картометрический метод	5.0	-
629	-	-	397041.89	3206133.62	Картометрический метод	5.0	-
630	-	-	397054.46	3206169.36	Картометрический метод	5.0	-
631	-	-	397048.17	3206205.10	Картометрический метод	5.0	-
632	-	-	397079.60	3206230.30	Картометрический метод	5.0	-
633	-	-	397087.98	3206263.94	Картометрический метод	5.0	-
634	-	-	397115.22	3206232.40	Картометрический метод	5.0	-
635	-	-	397127.80	3206207.16	Картометрический метод	5.0	-
636	-	-	397167.62	3206137.78	Картометрический метод	5.0	-
637	-	-	397238.87	3206017.92	Картометрический метод	5.0	-
348	-	-	397255.81	3206028.11	Картометрический метод	5.0	-
638	-	-	401481.90	3204538.62	Картометрический метод	5.0	-
639	-	-	401544.64	3204662.88	Картометрический метод	5.0	-
640	-	-	401512.28	3204685.40	Картометрический метод	5.0	-
641	-	-	401453.96	3204669.79	Картометрический метод	5.0	-
642	-	-	401433.18	3204702.40	Картометрический метод	5.0	-
643	-	-	401439.62	3204734.98	Картометрический метод	5.0	-
644	-	-	401394.14	3204830.18	Картометрический метод	5.0	-
645	-	-	401425.28	3204844.48	Картометрический метод	5.0	-

2. Сведения о характерных точках границ объекта

Обозначение характерных точек границ	Существующие координаты, м		Измененные (уточненные) координаты, м		Метод определения координат характерной точки	Средняя квадратическая погрешность положения характерной точки (Mt), м	Описание обозначения точки на местности (при наличии)
	X	Y	X	Y			
1	2	3	4	5	6	7	8
646	-	-	401404.86	3204882.18	Картометрический метод	5.0	-
647	-	-	401477.36	3204930.06	Картометрический метод	5.0	-
648	-	-	401528.39	3204969.58	Картометрический метод	5.0	-
649	-	-	401592.66	3205028.08	Картометрический метод	5.0	-
650	-	-	401543.02	3205088.11	Картометрический метод	5.0	-
651	-	-	401369.08	3204965.34	Картометрический метод	5.0	-
652	-	-	401367.00	3204997.07	Картометрический метод	5.0	-
653	-	-	401377.40	3205025.74	Картометрический метод	5.0	-
654	-	-	401355.37	3205068.78	Картометрический метод	5.0	-
655	-	-	401351.50	3205092.26	Картометрический метод	5.0	-
656	-	-	401351.36	3205137.22	Картометрический метод	5.0	-
657	-	-	401337.32	3205213.51	Картометрический метод	5.0	-
658	-	-	401372.40	3205265.62	Картометрический метод	5.0	-
659	-	-	401345.15	3205270.86	Картометрический метод	5.0	-
660	-	-	401310.09	3205253.95	Картометрический метод	5.0	-
661	-	-	401286.75	3205281.36	Картометрический метод	5.0	-
662	-	-	401285.48	3205310.04	Картометрический метод	5.0	-
663	-	-	401213.16	3205308.36	Картометрический метод	5.0	-
664	-	-	401393.43	3205604.54	Картометрический метод	5.0	-
665	-	-	401458.36	3205650.10	Картометрический метод	5.0	-
666	-	-	401367.54	3205693.22	Картометрический метод	5.0	-
667	-	-	401384.46	3205751.86	Картометрический метод	5.0	-
668	-	-	401329.98	3205779.03	Картометрический метод	5.0	-
669	-	-	401349.25	3205835.07	Картометрический метод	5.0	-
670	-	-	401404.90	3205922.40	Картометрический метод	5.0	-

2. Сведения о характерных точках границ объекта

Обозначение характерных точек границ	Существующие координаты, м		Измененные (уточненные) координаты, м		Метод определения координат характерной точки	Средняя квадратическая погрешность положения характерной точки (Mt), м	Описание обозначения точки на местности (при наличии)
	X	Y	X	Y			
1	2	3	4	5	6	7	8
671	-	-	401485.92	3206039.86	Картометрический метод	5.0	-
672	-	-	401431.42	3206059.48	Картометрический метод	5.0	-
673	-	-	401289.22	3206096.22	Картометрический метод	5.0	-
674	-	-	401275.70	3206093.54	Картометрический метод	5.0	-
675	-	-	401306.83	3206071.34	Картометрический метод	5.0	-
676	-	-	401280.84	3206032.26	Картометрический метод	5.0	-
677	-	-	401300.30	3206017.90	Картометрический метод	5.0	-
678	-	-	401229.48	3205902.42	Картометрический метод	5.0	-
679	-	-	401212.78	3205895.67	Картометрический метод	5.0	-
680	-	-	401202.27	3205867.89	Картометрический метод	5.0	-
681	-	-	401180.84	3205811.26	Картометрический метод	5.0	-
682	-	-	401185.32	3205773.56	Картометрический метод	5.0	-
683	-	-	401186.72	3205756.12	Картометрический метод	5.0	-
684	-	-	401185.72	3205748.01	Картометрический метод	5.0	-
685	-	-	401178.44	3205723.70	Картометрический метод	5.0	-
686	-	-	401167.63	3205699.74	Картометрический метод	5.0	-
687	-	-	401154.44	3205682.12	Картометрический метод	5.0	-
688	-	-	401134.12	3205667.29	Картометрический метод	5.0	-
689	-	-	401114.58	3205659.18	Картометрический метод	5.0	-
690	-	-	401088.70	3205651.08	Картометрический метод	5.0	-
691	-	-	401068.64	3205649.51	Картометрический метод	5.0	-
692	-	-	401056.00	3205650.62	Картометрический метод	5.0	-
693	-	-	401021.90	3205658.14	Картометрический метод	5.0	-
694	-	-	400984.67	3205665.16	Картометрический метод	5.0	-
695	-	-	400975.16	3205666.58	Картометрический метод	5.0	-

2. Сведения о характерных точках границ объекта

Обозначение характерных точек границ	Существующие координаты, м		Измененные (уточненные) координаты, м		Метод определения координат характерной точки	Средняя квадратическая погрешность положения характерной точки (Mt), м	Описание обозначения точки на местности (при наличии)
	X	Y	X	Y			
1	2	3	4	5	6	7	8
696	-	-	400974.81	3205662.28	Картометрический метод	5.0	-
697	-	-	400973.58	3205641.94	Картометрический метод	5.0	-
698	-	-	400956.94	3205523.41	Картометрический метод	5.0	-
699	-	-	400961.33	3205522.08	Картометрический метод	5.0	-
700	-	-	400966.36	3205519.76	Картометрический метод	5.0	-
701	-	-	400975.50	3205513.87	Картометрический метод	5.0	-
702	-	-	400982.46	3205510.04	Картометрический метод	5.0	-
703	-	-	400981.32	3205503.66	Картометрический метод	5.0	-
704	-	-	401022.78	3205491.34	Картометрический метод	5.0	-
705	-	-	401025.56	3205501.56	Картометрический метод	5.0	-
706	-	-	401028.14	3205500.85	Картометрический метод	5.0	-
707	-	-	401033.94	3205497.74	Картометрический метод	5.0	-
708	-	-	401038.41	3205492.90	Картометрический метод	5.0	-
709	-	-	401090.88	3205413.10	Картометрический метод	5.0	-
710	-	-	401092.40	3205410.16	Картометрический метод	5.0	-
711	-	-	401093.41	3205407.02	Картометрический метод	5.0	-
712	-	-	401113.60	3205320.11	Картометрический метод	5.0	-
713	-	-	401113.63	3205319.95	Картометрический метод	5.0	-
714	-	-	401114.08	3205316.68	Картометрический метод	5.0	-
715	-	-	401113.99	3205313.37	Картометрический метод	5.0	-
716	-	-	401113.36	3205310.13	Картометрический метод	5.0	-
717	-	-	401104.00	3205293.63	Картометрический метод	5.0	-
718	-	-	401093.64	3205273.74	Картометрический метод	5.0	-
719	-	-	401092.28	3205257.96	Картометрический метод	5.0	-
720	-	-	401091.32	3205246.80	Картометрический метод	5.0	-

2. Сведения о характерных точках границ объекта

Обозначение характерных точек границ	Существующие координаты, м		Измененные (уточненные) координаты, м		Метод определения координат характерной точки	Средняя квадратическая погрешность положения характерной точки (Mt), м	Описание обозначения точки на местности (при наличии)
	X	Y	X	Y			
1	2	3	4	5	6	7	8
721	-	-	401095.74	3205247.42	Картометрический метод	5.0	-
722	-	-	401098.68	3205223.64	Картометрический метод	5.0	-
723	-	-	401107.57	3205129.34	Картометрический метод	5.0	-
724	-	-	401107.24	3205126.05	Картометрический метод	5.0	-
725	-	-	401102.10	3205099.09	Картометрический метод	5.0	-
726	-	-	401109.02	3205034.67	Картометрический метод	5.0	-
727	-	-	401111.03	3205002.90	Картометрический метод	5.0	-
728	-	-	401120.16	3204963.49	Картометрический метод	5.0	-
729	-	-	401090.27	3204904.86	Картометрический метод	5.0	-
730	-	-	401083.80	3204879.95	Картометрический метод	5.0	-
731	-	-	401082.90	3204876.82	Картометрический метод	5.0	-
732	-	-	401081.48	3204873.84	Картометрический метод	5.0	-
733	-	-	401062.08	3204840.44	Картометрический метод	5.0	-
734	-	-	401060.56	3204838.20	Картометрический метод	5.0	-
735	-	-	401058.33	3204835.78	Картометрический метод	5.0	-
736	-	-	401055.72	3204833.75	Картометрический метод	5.0	-
737	-	-	401052.82	3204832.18	Картометрический метод	5.0	-
738	-	-	401049.69	3204831.10	Картометрический метод	5.0	-
739	-	-	401046.43	3204830.56	Картометрический метод	5.0	-
740	-	-	401043.13	3204830.56	Картометрический метод	5.0	-
741	-	-	401019.85	3204832.50	Картометрический метод	5.0	-
742	-	-	401021.32	3204774.38	Картометрический метод	5.0	-
743	-	-	401026.17	3204711.24	Картометрический метод	5.0	-
744	-	-	401027.14	3204696.40	Картометрический метод	5.0	-
745	-	-	401028.51	3204675.42	Картометрический метод	5.0	-

2. Сведения о характерных точках границ объекта

Обозначение характерных точек границ	Существующие координаты, м		Измененные (уточненные) координаты, м		Метод определения координат характерной точки	Средняя квадратическая погрешность положения характерной точки (Mt), м	Описание обозначения точки на местности (при наличии)
	X	Y	X	Y			
1	2	3	4	5	6	7	8
746	-	-	401035.86	3204624.28	Картометрический метод	5.0	-
747	-	-	401046.50	3204563.15	Картометрический метод	5.0	-
748	-	-	401060.87	3204528.19	Картометрический метод	5.0	-
749	-	-	401080.20	3204494.44	Картометрический метод	5.0	-
750	-	-	401092.67	3204480.06	Картометрический метод	5.0	-
751	-	-	401141.12	3204435.56	Картометрический метод	5.0	-
752	-	-	401155.57	3204428.92	Картометрический метод	5.0	-
753	-	-	401196.25	3204430.86	Картометрический метод	5.0	-
754	-	-	401224.70	3204430.86	Картометрический метод	5.0	-
755	-	-	401263.24	3204438.05	Картометрический метод	5.0	-
756	-	-	401290.59	3204448.60	Картометрический метод	5.0	-
757	-	-	401383.70	3204485.23	Картометрический метод	5.0	-
758	-	-	401442.86	3204510.51	Картометрический метод	5.0	-
759	-	-	401457.27	3204514.45	Картометрический метод	5.0	-
760	-	-	401467.26	3204515.36	Картометрический метод	5.0	-
761	-	-	401468.88	3204515.06	Картометрический метод	5.0	-
762	-	-	401470.06	3204514.43	Картометрический метод	5.0	-
763	-	-	401471.06	3204514.24	Картометрический метод	5.0	-
764	-	-	401473.45	3204513.29	Картометрический метод	5.0	-
638	-	-	401481.90	3204538.62	Картометрический метод	5.0	-
765	-	-	410162.92	3199411.71	Картометрический метод	5.0	-
766	-	-	410110.84	3199570.66	Картометрический метод	5.0	-
767	-	-	409961.08	3199553.00	Картометрический метод	5.0	-
768	-	-	409962.78	3199568.62	Картометрический метод	5.0	-
769	-	-	409945.28	3199661.00	Картометрический метод	5.0	-

2. Сведения о характерных точках границ объекта

Обозначение характерных точек границ	Существующие координаты, м		Измененные (уточненные) координаты, м		Метод определения координат характерной точки	Средняя квадратическая погрешность положения характерной точки (Mt), м	Описание обозначения точки на местности (при наличии)
	X	Y	X	Y			
1	2	3	4	5	6	7	8
770	-	-	409883.73	3199889.96	Картометрический метод	5.0	-
771	-	-	410017.86	3199977.20	Картометрический метод	5.0	-
772	-	-	410038.73	3199986.70	Картометрический метод	5.0	-
773	-	-	409971.71	3200112.94	Картометрический метод	5.0	-
774	-	-	409916.59	3200216.75	Картометрический метод	5.0	-
775	-	-	409902.67	3200241.52	Картометрический метод	5.0	-
776	-	-	409863.77	3200310.10	Картометрический метод	5.0	-
777	-	-	409842.02	3200348.45	Картометрический метод	5.0	-
778	-	-	409837.07	3200312.81	Картометрический метод	5.0	-
779	-	-	409816.54	3200202.47	Картометрический метод	5.0	-
780	-	-	409810.72	3200174.15	Картометрический метод	5.0	-
781	-	-	409683.99	3200185.73	Картометрический метод	5.0	-
782	-	-	409700.35	3200323.86	Картометрический метод	5.0	-
783	-	-	409756.00	3200325.83	Картометрический метод	5.0	-
784	-	-	409791.13	3200338.36	Картометрический метод	5.0	-
785	-	-	409739.62	3200358.28	Картометрический метод	5.0	-
786	-	-	409685.70	3200376.93	Картометрический метод	5.0	-
787	-	-	409643.30	3200386.55	Картометрический метод	5.0	-
788	-	-	409603.99	3200391.35	Картометрический метод	5.0	-
789	-	-	409559.25	3200392.78	Картометрический метод	5.0	-
790	-	-	409498.28	3200384.62	Картометрический метод	5.0	-
791	-	-	409484.42	3200383.34	Картометрический метод	5.0	-
792	-	-	409485.10	3200379.98	Картометрический метод	5.0	-
793	-	-	409485.63	3200372.63	Картометрический метод	5.0	-
794	-	-	409485.68	3200363.20	Картометрический метод	5.0	-

2. Сведения о характерных точках границ объекта

Обозначение характерных точек границ	Существующие координаты, м		Измененные (уточненные) координаты, м		Метод определения координат характерной точки	Средняя квадратическая погрешность положения характерной точки (Mt), м	Описание обозначения точки на местности (при наличии)
	X	Y	X	Y			
1	2	3	4	5	6	7	8
795	-	-	409485.61	3200359.56	Картометрический метод	5.0	-
796	-	-	409488.11	3200334.84	Картометрический метод	5.0	-
797	-	-	409491.20	3200316.40	Картометрический метод	5.0	-
798	-	-	409492.65	3200296.30	Картометрический метод	5.0	-
799	-	-	409492.66	3200281.34	Картометрический метод	5.0	-
800	-	-	409492.32	3200258.16	Картометрический метод	5.0	-
801	-	-	409492.02	3200254.94	Картометрический метод	5.0	-
802	-	-	409496.76	3200241.47	Картометрический метод	5.0	-
803	-	-	409498.70	3200231.57	Картометрический метод	5.0	-
804	-	-	409499.29	3200212.89	Картометрический метод	5.0	-
805	-	-	409498.70	3200198.66	Картометрический метод	5.0	-
806	-	-	409498.47	3200196.45	Картометрический метод	5.0	-
807	-	-	409497.69	3200193.24	Картометрический метод	5.0	-
808	-	-	409495.00	3200185.16	Картометрический метод	5.0	-
809	-	-	409493.89	3200182.51	Картометрический метод	5.0	-
810	-	-	409489.82	3200174.92	Картометрический метод	5.0	-
811	-	-	409489.29	3200173.26	Картометрический метод	5.0	-
812	-	-	409488.50	3200142.65	Картометрический метод	5.0	-
813	-	-	409489.55	3200141.38	Картометрический метод	5.0	-
814	-	-	409493.93	3200135.66	Картометрический метод	5.0	-
815	-	-	409496.94	3200130.05	Картометрический метод	5.0	-
816	-	-	409498.92	3200124.33	Картометрический метод	5.0	-
817	-	-	409500.39	3200119.92	Картометрический метод	5.0	-
818	-	-	409500.93	3200117.10	Картометрический метод	5.0	-
819	-	-	409502.28	3200105.66	Картометрический метод	5.0	-

2. Сведения о характерных точках границ объекта

Обозначение характерных точек границ	Существующие координаты, м		Измененные (уточненные) координаты, м		Метод определения координат характерной точки	Средняя квадратическая погрешность положения характерной точки (Mt), м	Описание обозначения точки на местности (при наличии)
	X	Y	X	Y			
1	2	3	4	5	6	7	8
820	-	-	409502.75	3200087.92	Картометрический метод	5.0	-
821	-	-	409502.75	3200087.78	Картометрический метод	5.0	-
822	-	-	409502.75	3200087.64	Картометрический метод	5.0	-
823	-	-	409502.75	3200087.50	Картометрический метод	5.0	-
824	-	-	409502.75	3200059.94	Картометрический метод	5.0	-
825	-	-	409503.98	3200054.04	Картометрический метод	5.0	-
826	-	-	409506.98	3200040.74	Картометрический метод	5.0	-
827	-	-	409508.56	3200028.78	Картометрический метод	5.0	-
828	-	-	409511.83	3200012.46	Картометрический метод	5.0	-
829	-	-	409515.70	3200001.74	Картометрический метод	5.0	-
830	-	-	409517.38	3199995.08	Картометрический метод	5.0	-
831	-	-	409517.90	3199982.40	Картометрический метод	5.0	-
832	-	-	409521.68	3199973.17	Картометрический метод	5.0	-
833	-	-	409527.20	3199960.52	Картометрический метод	5.0	-
834	-	-	409530.07	3199951.25	Картометрический метод	5.0	-
835	-	-	409532.94	3199942.64	Картометрический метод	5.0	-
836	-	-	409534.72	3199937.17	Картометрический метод	5.0	-
837	-	-	409537.01	3199921.56	Картометрический метод	5.0	-
838	-	-	409537.52	3199912.42	Картометрический метод	5.0	-
839	-	-	409538.76	3199909.56	Картометрический метод	5.0	-
840	-	-	409539.68	3199907.26	Картометрический метод	5.0	-
841	-	-	409540.42	3199904.50	Картометрический метод	5.0	-
842	-	-	409542.07	3199895.92	Картометрический метод	5.0	-
843	-	-	409542.97	3199891.64	Картометрический метод	5.0	-
844	-	-	409545.61	3199885.48	Картометрический метод	5.0	-

2. Сведения о характерных точках границ объекта

Обозначение характерных точек границ	Существующие координаты, м		Измененные (уточненные) координаты, м		Метод определения координат характерной точки	Средняя квадратическая погрешность положения характерной точки (Mt), м	Описание обозначения точки на местности (при наличии)
	X	Y	X	Y			
1	2	3	4	5	6	7	8
845	-	-	409548.49	3199878.75	Картометрический метод	5.0	-
846	-	-	409554.75	3199859.42	Картометрический метод	5.0	-
847	-	-	409561.56	3199846.66	Картометрический метод	5.0	-
848	-	-	409568.99	3199835.32	Картометрический метод	5.0	-
849	-	-	409572.68	3199829.51	Картометрический метод	5.0	-
850	-	-	409573.93	3199826.73	Картометрический метод	5.0	-
851	-	-	409576.96	3199818.31	Картометрический метод	5.0	-
852	-	-	409580.34	3199808.85	Картометрический метод	5.0	-
853	-	-	409584.33	3199796.86	Картометрический метод	5.0	-
854	-	-	409587.31	3199783.87	Картометрический метод	5.0	-
855	-	-	409590.55	3199776.59	Картометрический метод	5.0	-
856	-	-	409591.78	3199772.89	Картометрический метод	5.0	-
857	-	-	409592.24	3199769.62	Картометрический метод	5.0	-
858	-	-	409592.16	3199766.43	Картометрический метод	5.0	-
859	-	-	409591.53	3199763.08	Картометрический метод	5.0	-
860	-	-	409589.92	3199757.31	Картометрический метод	5.0	-
861	-	-	409589.92	3199755.45	Картометрический метод	5.0	-
862	-	-	409591.58	3199752.64	Картометрический метод	5.0	-
863	-	-	409601.22	3199744.92	Картометрический метод	5.0	-
864	-	-	409605.52	3199740.53	Картометрический метод	5.0	-
865	-	-	409609.79	3199735.61	Картометрический метод	5.0	-
866	-	-	409611.47	3199732.77	Картометрический метод	5.0	-
867	-	-	409612.66	3199729.69	Картометрический метод	5.0	-
868	-	-	409614.64	3199722.82	Картометрический метод	5.0	-
869	-	-	409615.58	3199718.15	Картометрический метод	5.0	-

2. Сведения о характерных точках границ объекта

Обозначение характерных точек границ	Существующие координаты, м		Измененные (уточненные) координаты, м		Метод определения координат характерной точки	Средняя квадратическая погрешность положения характерной точки (Mt), м	Описание обозначения точки на местности (при наличии)
	X	Y	X	Y			
1	2	3	4	5	6	7	8
870	-	-	409616.38	3199715.52	Картометрический метод	5.0	-
871	-	-	409621.02	3199700.24	Картометрический метод	5.0	-
872	-	-	409621.04	3199700.17	Картометрический метод	5.0	-
873	-	-	409621.06	3199700.10	Картометрический метод	5.0	-
874	-	-	409621.08	3199700.03	Картометрический метод	5.0	-
875	-	-	409625.65	3199684.37	Картометрический метод	5.0	-
876	-	-	409631.85	3199666.58	Картометрический метод	5.0	-
877	-	-	409638.06	3199648.79	Картометрический метод	5.0	-
878	-	-	409645.78	3199630.36	Картометрический метод	5.0	-
879	-	-	409648.58	3199614.09	Картометрический метод	5.0	-
880	-	-	409650.42	3199609.25	Картометрический метод	5.0	-
881	-	-	409651.54	3199606.29	Картометрический метод	5.0	-
882	-	-	409652.37	3199603.53	Картометрический метод	5.0	-
883	-	-	409653.72	3199597.48	Картометрический метод	5.0	-
884	-	-	409654.18	3199593.56	Картометрический метод	5.0	-
885	-	-	409653.93	3199589.89	Картометрический метод	5.0	-
886	-	-	409652.92	3199585.58	Картометрический метод	5.0	-
887	-	-	409652.88	3199585.44	Картометрический метод	5.0	-
888	-	-	409652.08	3199583.01	Картометрический метод	5.0	-
889	-	-	409650.61	3199580.06	Картометрический метод	5.0	-
890	-	-	409654.11	3199567.94	Картометрический метод	5.0	-
891	-	-	409656.02	3199556.28	Картометрический метод	5.0	-
892	-	-	409659.57	3199545.90	Картометрический метод	5.0	-
893	-	-	409662.93	3199538.26	Картометрический метод	5.0	-
894	-	-	409664.10	3199534.74	Картометрический метод	5.0	-

2. Сведения о характерных точках границ объекта

Обозначение характерных точек границ	Существующие координаты, м		Измененные (уточненные) координаты, м		Метод определения координат характерной точки	Средняя квадратическая погрешность положения характерной точки (Mt), м	Описание обозначения точки на местности (при наличии)
	X	Y	X	Y			
1	2	3	4	5	6	7	8
895	-	-	409667.17	3199514.41	Картометрический метод	5.0	-
896	-	-	409669.06	3199508.89	Картометрический метод	5.0	-
897	-	-	409671.61	3199500.95	Картометрический метод	5.0	-
898	-	-	409674.30	3199482.29	Картометрический метод	5.0	-
899	-	-	409674.38	3199467.82	Картометрический метод	5.0	-
900	-	-	409675.82	3199456.06	Картометрический метод	5.0	-
901	-	-	409677.63	3199446.89	Картометрический метод	5.0	-
902	-	-	409678.70	3199429.44	Картометрический метод	5.0	-
903	-	-	409680.58	3199409.75	Картометрический метод	5.0	-
904	-	-	409683.76	3199393.97	Картометрический метод	5.0	-
905	-	-	409683.80	3199367.86	Картометрический метод	5.0	-
906	-	-	409685.14	3199356.35	Картометрический метод	5.0	-
907	-	-	409685.14	3199348.75	Картометрический метод	5.0	-
908	-	-	409684.71	3199344.41	Картометрический метод	5.0	-
909	-	-	409695.81	3199348.94	Картометрический метод	5.0	-
910	-	-	409709.32	3199352.56	Картометрический метод	5.0	-
911	-	-	409728.00	3199353.90	Картометрический метод	5.0	-
912	-	-	409748.94	3199359.62	Картометрический метод	5.0	-
913	-	-	409762.06	3199366.32	Картометрический метод	5.0	-
914	-	-	409777.62	3199388.36	Картометрический метод	5.0	-
915	-	-	409793.54	3199401.90	Картометрический метод	5.0	-
916	-	-	409813.72	3199418.88	Картометрический метод	5.0	-
917	-	-	409830.94	3199428.35	Картометрический метод	5.0	-
918	-	-	409844.23	3199438.02	Картометрический метод	5.0	-
919	-	-	409851.23	3199450.84	Картометрический метод	5.0	-

2. Сведения о характерных точках границ объекта

Обозначение характерных точек границ	Существующие координаты, м		Измененные (уточненные) координаты, м		Метод определения координат характерной точки	Средняя квадратическая погрешность положения характерной точки (Mt), м	Описание обозначения точки на местности (при наличии)
	X	Y	X	Y			
1	2	3	4	5	6	7	8
920	-	-	409856.08	3199469.27	Картометрический метод	5.0	-
921	-	-	409860.90	3199486.81	Картометрический метод	5.0	-
922	-	-	409866.28	3199499.40	Картометрический метод	5.0	-
923	-	-	409866.89	3199500.36	Картометрический метод	5.0	-
924	-	-	409867.67	3199501.29	Картометрический метод	5.0	-
925	-	-	409868.32	3199501.80	Картометрический метод	5.0	-
926	-	-	409869.01	3199502.25	Картометрический метод	5.0	-
927	-	-	409869.89	3199498.66	Картометрический метод	5.0	-
928	-	-	409888.07	3199504.18	Картометрический метод	5.0	-
929	-	-	409887.65	3199506.56	Картометрический метод	5.0	-
930	-	-	409890.70	3199506.06	Картометрический метод	5.0	-
931	-	-	409904.46	3199503.48	Картометрический метод	5.0	-
932	-	-	409910.25	3199502.76	Картометрический метод	5.0	-
933	-	-	409924.94	3199500.95	Картометрический метод	5.0	-
934	-	-	409946.70	3199496.38	Картометрический метод	5.0	-
935	-	-	409979.99	3199484.28	Картометрический метод	5.0	-
936	-	-	410018.54	3199475.12	Картометрический метод	5.0	-
937	-	-	410071.38	3199454.47	Картометрический метод	5.0	-
938	-	-	410084.72	3199448.66	Картометрический метод	5.0	-
939	-	-	410118.00	3199433.53	Картометрический метод	5.0	-
940	-	-	410148.70	3199420.96	Картометрический метод	5.0	-
765	-	-	410162.92	3199411.71	Картометрический метод	5.0	-
941	-	-	406024.16	3200596.63	Картометрический метод	5.0	-
942	-	-	406010.06	3200608.12	Картометрический метод	5.0	-
943	-	-	405896.52	3200706.06	Картометрический метод	5.0	-

2. Сведения о характерных точках границ объекта

Обозначение характерных точек границ	Существующие координаты, м		Измененные (уточненные) координаты, м		Метод определения координат характерной точки	Средняя квадратическая погрешность положения характерной точки (Mt), м	Описание обозначения точки на местности (при наличии)
	X	Y	X	Y			
1	2	3	4	5	6	7	8
944	-	-	405900.99	3200712.83	Картометрический метод	5.0	-
945	-	-	405897.86	3200714.88	Картометрический метод	5.0	-
946	-	-	405885.52	3200721.33	Картометрический метод	5.0	-
947	-	-	405880.08	3200724.88	Картометрический метод	5.0	-
948	-	-	405866.43	3200732.08	Картометрический метод	5.0	-
949	-	-	405819.19	3200774.11	Картометрический метод	5.0	-
950	-	-	405806.31	3200787.48	Картометрический метод	5.0	-
951	-	-	405782.39	3200806.94	Картометрический метод	5.0	-
952	-	-	405746.75	3200855.62	Картометрический метод	5.0	-
953	-	-	405734.95	3200846.06	Картометрический метод	5.0	-
954	-	-	405647.32	3200921.58	Картометрический метод	5.0	-
955	-	-	405540.26	3201013.86	Картометрический метод	5.0	-
956	-	-	405498.50	3201049.85	Картометрический метод	5.0	-
957	-	-	405498.60	3201049.09	Картометрический метод	5.0	-
958	-	-	405439.79	3201100.45	Картометрический метод	5.0	-
959	-	-	405395.94	3201127.49	Картометрический метод	5.0	-
960	-	-	405384.08	3201108.76	Картометрический метод	5.0	-
961	-	-	405373.67	3201084.55	Картометрический метод	5.0	-
962	-	-	405372.81	3201076.20	Картометрический метод	5.0	-
963	-	-	405388.55	3201058.24	Картометрический метод	5.0	-
964	-	-	405395.12	3201048.36	Картометрический метод	5.0	-
965	-	-	405399.34	3201028.18	Картометрический метод	5.0	-
966	-	-	405395.46	3201017.04	Картометрический метод	5.0	-
967	-	-	405383.54	3201005.53	Картометрический метод	5.0	-
968	-	-	405360.94	3200990.46	Картометрический метод	5.0	-

2. Сведения о характерных точках границ объекта

Обозначение характерных точек границ	Существующие координаты, м		Измененные (уточненные) координаты, м		Метод определения координат характерной точки	Средняя квадратическая погрешность положения характерной точки (Mt), м	Описание обозначения точки на местности (при наличии)
	X	Y	X	Y			
1	2	3	4	5	6	7	8
969	-	-	405338.21	3200970.67	Картометрический метод	5.0	-
970	-	-	405321.96	3200940.86	Картометрический метод	5.0	-
971	-	-	405316.42	3200923.79	Картометрический метод	5.0	-
972	-	-	405321.34	3200879.80	Картометрический метод	5.0	-
973	-	-	405318.88	3200873.55	Картометрический метод	5.0	-
974	-	-	405308.56	3200859.78	Картометрический метод	5.0	-
975	-	-	405274.88	3200829.10	Картометрический метод	5.0	-
976	-	-	405255.34	3200809.52	Картометрический метод	5.0	-
977	-	-	405242.47	3200784.90	Картометрический метод	5.0	-
978	-	-	405231.25	3200758.66	Картометрический метод	5.0	-
979	-	-	405231.24	3200740.40	Картометрический метод	5.0	-
980	-	-	405233.80	3200717.21	Картометрический метод	5.0	-
981	-	-	405233.82	3200690.59	Картометрический метод	5.0	-
982	-	-	405231.50	3200673.95	Картометрический метод	5.0	-
983	-	-	405243.66	3200671.20	Картометрический метод	5.0	-
984	-	-	405249.17	3200669.09	Картометрический метод	5.0	-
985	-	-	405262.87	3200667.02	Картометрический метод	5.0	-
986	-	-	405276.92	3200663.80	Картометрический метод	5.0	-
987	-	-	405284.78	3200662.08	Картометрический метод	5.0	-
988	-	-	405310.92	3200660.48	Картометрический метод	5.0	-
989	-	-	405315.88	3200662.64	Картометрический метод	5.0	-
990	-	-	405319.17	3200662.40	Картометрический метод	5.0	-
991	-	-	405322.38	3200661.62	Картометрический метод	5.0	-
992	-	-	405356.76	3200650.21	Картометрический метод	5.0	-
993	-	-	405360.39	3200649.98	Картометрический метод	5.0	-

2. Сведения о характерных точках границ объекта

Обозначение характерных точек границ	Существующие координаты, м		Измененные (уточненные) координаты, м		Метод определения координат характерной точки	Средняя квадратическая погрешность положения характерной точки (Mt), м	Описание обозначения точки на местности (при наличии)
	X	Y	X	Y			
1	2	3	4	5	6	7	8
994	-	-	405375.58	3200649.00	Картометрический метод	5.0	-
995	-	-	405381.06	3200650.28	Картометрический метод	5.0	-
996	-	-	405384.36	3200650.40	Картометрический метод	5.0	-
997	-	-	405389.24	3200649.54	Картометрический метод	5.0	-
998	-	-	405394.95	3200647.80	Картометрический метод	5.0	-
999	-	-	405398.05	3200646.56	Картометрический метод	5.0	-
1000	-	-	405414.57	3200637.90	Картометрический метод	5.0	-
1001	-	-	405417.16	3200635.86	Картометрический метод	5.0	-
1002	-	-	405420.62	3200632.66	Картометрический метод	5.0	-
1003	-	-	405429.94	3200625.92	Картометрический метод	5.0	-
1004	-	-	405445.07	3200611.84	Картометрический метод	5.0	-
1005	-	-	405454.91	3200598.82	Картометрический метод	5.0	-
1006	-	-	405466.20	3200582.64	Картометрический метод	5.0	-
1007	-	-	405481.92	3200563.30	Картометрический метод	5.0	-
1008	-	-	405489.69	3200551.70	Картометрический метод	5.0	-
1009	-	-	405491.22	3200548.78	Картометрический метод	5.0	-
1010	-	-	405492.24	3200545.64	Картометрический метод	5.0	-
1011	-	-	405495.27	3200532.44	Картометрический метод	5.0	-
1012	-	-	405496.50	3200523.84	Картометрический метод	5.0	-
1013	-	-	405497.66	3200517.13	Картометрический метод	5.0	-
1014	-	-	405500.37	3200507.87	Картометрический метод	5.0	-
1015	-	-	405500.71	3200504.58	Картометрический метод	5.0	-
1016	-	-	405500.83	3200494.40	Картометрический метод	5.0	-
1017	-	-	405500.61	3200488.99	Картометрический метод	5.0	-
1018	-	-	405502.54	3200476.45	Картометрический метод	5.0	-

2. Сведения о характерных точках границ объекта

Обозначение характерных точек границ	Существующие координаты, м		Измененные (уточненные) координаты, м		Метод определения координат характерной точки	Средняя квадратическая погрешность положения характерной точки (Mt), м	Описание обозначения точки на местности (при наличии)
	X	Y	X	Y			
1	2	3	4	5	6	7	8
1019	-	-	405504.36	3200459.43	Картометрический метод	5.0	-
1020	-	-	405504.48	3200451.84	Картометрический метод	5.0	-
1021	-	-	405505.12	3200449.65	Картометрический метод	5.0	-
1022	-	-	405506.88	3200446.54	Картометрический метод	5.0	-
1023	-	-	405511.16	3200437.38	Картометрический метод	5.0	-
1024	-	-	405511.92	3200434.16	Картометрический метод	5.0	-
1025	-	-	405513.41	3200422.97	Картометрический метод	5.0	-
1026	-	-	405513.17	3200419.68	Картометрический метод	5.0	-
1027	-	-	405512.35	3200416.00	Картометрический метод	5.0	-
1028	-	-	405513.52	3200413.33	Картометрический метод	5.0	-
1029	-	-	405520.30	3200404.17	Картометрический метод	5.0	-
1030	-	-	405527.22	3200397.36	Картометрический метод	5.0	-
1031	-	-	405530.91	3200395.73	Картометрический метод	5.0	-
1032	-	-	405537.14	3200395.66	Картометрический метод	5.0	-
1033	-	-	405547.78	3200400.88	Картометрический метод	5.0	-
1034	-	-	405571.65	3200414.78	Картометрический метод	5.0	-
1035	-	-	405579.04	3200420.87	Картометрический метод	5.0	-
1036	-	-	405585.62	3200428.28	Картометрический метод	5.0	-
1037	-	-	405588.61	3200431.02	Картометрический метод	5.0	-
1038	-	-	405591.41	3200432.76	Картометрический метод	5.0	-
1039	-	-	405621.29	3200447.72	Картометрический метод	5.0	-
1040	-	-	405644.43	3200454.13	Картометрический метод	5.0	-
1041	-	-	405679.41	3200459.35	Картометрический метод	5.0	-
1042	-	-	405698.19	3200461.06	Картометрический метод	5.0	-
1043	-	-	405721.32	3200463.16	Картометрический метод	5.0	-

2. Сведения о характерных точках границ объекта

Обозначение характерных точек границ	Существующие координаты, м		Измененные (уточненные) координаты, м		Метод определения координат характерной точки	Средняя квадратическая погрешность положения характерной точки (Mt), м	Описание обозначения точки на местности (при наличии)
	X	Y	X	Y			
1	2	3	4	5	6	7	8
1044	-	-	405723.90	3200463.23	Картометрический метод	5.0	-
1045	-	-	405727.18	3200462.83	Картометрический метод	5.0	-
1046	-	-	405735.82	3200461.04	Картометрический метод	5.0	-
1047	-	-	405744.60	3200459.75	Картометрический метод	5.0	-
1048	-	-	405756.32	3200459.57	Картометрический метод	5.0	-
1049	-	-	405775.22	3200456.94	Картометрический метод	5.0	-
1050	-	-	405788.71	3200454.08	Картометрический метод	5.0	-
1051	-	-	405806.14	3200448.41	Картометрический метод	5.0	-
1052	-	-	405810.97	3200446.03	Картометрический метод	5.0	-
1053	-	-	405828.10	3200434.51	Картометрический метод	5.0	-
1054	-	-	405844.64	3200425.54	Картометрический метод	5.0	-
1055	-	-	405854.55	3200419.06	Картометрический метод	5.0	-
1056	-	-	405856.90	3200416.74	Картометрический метод	5.0	-
1057	-	-	405858.84	3200414.06	Картометрический метод	5.0	-
1058	-	-	405863.12	3200407.25	Картометрический метод	5.0	-
1059	-	-	405868.11	3200406.52	Картометрический метод	5.0	-
1060	-	-	405872.42	3200405.39	Картометрический метод	5.0	-
1061	-	-	405881.66	3200401.82	Картометрический метод	5.0	-
1062	-	-	405892.06	3200400.05	Картометрический метод	5.0	-
1063	-	-	405910.70	3200399.92	Картометрический метод	5.0	-
1064	-	-	405917.46	3200402.00	Картометрический метод	5.0	-
1065	-	-	405936.13	3200413.98	Картометрический метод	5.0	-
1066	-	-	405962.60	3200427.22	Картометрический метод	5.0	-
1067	-	-	405968.28	3200431.34	Картометрический метод	5.0	-
1068	-	-	405972.38	3200435.07	Картометрический метод	5.0	-

2. Сведения о характерных точках границ объекта

Обозначение характерных точек границ	Существующие координаты, м		Измененные (уточненные) координаты, м		Метод определения координат характерной точки	Средняя квадратическая погрешность положения характерной точки (Mt), м	Описание обозначения точки на местности (при наличии)
	X	Y	X	Y			
1	2	3	4	5	6	7	8
1069	-	-	405975.18	3200436.84	Картометрический метод	5.0	-
1070	-	-	405984.31	3200441.46	Картометрический метод	5.0	-
1071	-	-	405996.59	3200446.13	Картометрический метод	5.0	-
1072	-	-	406006.99	3200451.39	Картометрический метод	5.0	-
1073	-	-	406015.08	3200454.56	Картометрический метод	5.0	-
1074	-	-	406020.14	3200455.82	Картометрический метод	5.0	-
1075	-	-	406031.89	3200457.05	Картометрический метод	5.0	-
1076	-	-	406036.81	3200456.52	Картометрический метод	5.0	-
1077	-	-	406041.97	3200455.31	Картометрический метод	5.0	-
1078	-	-	406051.57	3200453.30	Картометрический метод	5.0	-
1079	-	-	406055.74	3200451.93	Картометрический метод	5.0	-
1080	-	-	406060.90	3200449.58	Картометрический метод	5.0	-
1081	-	-	406065.14	3200448.60	Картометрический метод	5.0	-
1082	-	-	406068.73	3200447.41	Картометрический метод	5.0	-
1083	-	-	406075.56	3200444.39	Картометрический метод	5.0	-
1084	-	-	406077.94	3200443.14	Картометрический метод	5.0	-
1085	-	-	406080.61	3200441.18	Картометрический метод	5.0	-
1086	-	-	406084.94	3200437.40	Картометрический метод	5.0	-
1087	-	-	406090.52	3200433.26	Картометрический метод	5.0	-
1088	-	-	406098.08	3200426.68	Картометрический метод	5.0	-
1089	-	-	406101.67	3200422.20	Картометрический метод	5.0	-
1090	-	-	406103.28	3200419.32	Картометрический метод	5.0	-
1091	-	-	406104.40	3200416.22	Картометрический метод	5.0	-
1092	-	-	406105.93	3200410.18	Картометрический метод	5.0	-
1093	-	-	406106.20	3200406.89	Картометрический метод	5.0	-

2. Сведения о характерных точках границ объекта

Обозначение характерных точек границ	Существующие координаты, м		Измененные (уточненные) координаты, м		Метод определения координат характерной точки	Средняя квадратическая погрешность положения характерной точки (Mt), м	Описание обозначения точки на местности (при наличии)
	X	Y	X	Y			
1	2	3	4	5	6	7	8
1094	-	-	406106.20	3200402.44	Картометрический метод	5.0	-
1095	-	-	406105.88	3200398.87	Картометрический метод	5.0	-
1096	-	-	406105.02	3200395.68	Картометрический метод	5.0	-
1097	-	-	406107.38	3200392.33	Картометрический метод	5.0	-
1098	-	-	406110.41	3200390.70	Картометрический метод	5.0	-
1099	-	-	406117.68	3200386.60	Картометрический метод	5.0	-
1100	-	-	406120.22	3200384.48	Картометрический метод	5.0	-
1101	-	-	406122.38	3200381.98	Картометрический метод	5.0	-
1102	-	-	406128.55	3200372.49	Картометрический метод	5.0	-
1103	-	-	406130.76	3200367.04	Картометрический метод	5.0	-
1104	-	-	406134.20	3200359.17	Картометрический метод	5.0	-
1105	-	-	406135.94	3200353.58	Картометрический метод	5.0	-
1106	-	-	406136.88	3200351.69	Картометрический метод	5.0	-
1107	-	-	406142.84	3200343.98	Картометрический метод	5.0	-
1108	-	-	406145.72	3200341.25	Картометрический метод	5.0	-
1109	-	-	406154.06	3200333.33	Картометрический метод	5.0	-
1110	-	-	406164.58	3200323.91	Картометрический метод	5.0	-
1111	-	-	406177.21	3200316.11	Картометрический метод	5.0	-
1112	-	-	406189.96	3200308.01	Картометрический метод	5.0	-
1113	-	-	406193.04	3200305.84	Картометрический метод	5.0	-
1114	-	-	406202.63	3200297.77	Картометрический метод	5.0	-
1115	-	-	406209.54	3200291.40	Картометрический метод	5.0	-
1116	-	-	406216.07	3200287.08	Картометрический метод	5.0	-
1117	-	-	406231.74	3200281.40	Картометрический метод	5.0	-
1118	-	-	406236.78	3200279.59	Картометрический метод	5.0	-

2. Сведения о характерных точках границ объекта

Обозначение характерных точек границ	Существующие координаты, м		Измененные (уточненные) координаты, м		Метод определения координат характерной точки	Средняя квадратическая погрешность положения характерной точки (Mt), м	Описание обозначения точки на местности (при наличии)
	X	Y	X	Y			
1	2	3	4	5	6	7	8
1119	-	-	406255.00	3200279.72	Картометрический метод	5.0	-
1120	-	-	406269.96	3200280.16	Картометрический метод	5.0	-
1121	-	-	406286.01	3200279.08	Картометрический метод	5.0	-
1122	-	-	406300.10	3200278.77	Картометрический метод	5.0	-
1123	-	-	406315.28	3200278.77	Картометрический метод	5.0	-
1124	-	-	406328.92	3200281.18	Картометрический метод	5.0	-
1125	-	-	406339.59	3200286.14	Картометрический метод	5.0	-
1126	-	-	406349.76	3200295.21	Картометрический метод	5.0	-
1127	-	-	406356.20	3200305.79	Картометрический метод	5.0	-
1128	-	-	406363.12	3200323.10	Картометрический метод	5.0	-
1129	-	-	406377.51	3200341.89	Картометрический метод	5.0	-
1130	-	-	406352.64	3200360.58	Картометрический метод	5.0	-
1131	-	-	406358.92	3200372.33	Картометрический метод	5.0	-
1132	-	-	406320.02	3200385.10	Картометрический метод	5.0	-
1133	-	-	406239.15	3200446.21	Картометрический метод	5.0	-
1134	-	-	406200.89	3200473.53	Картометрический метод	5.0	-
1135	-	-	406196.82	3200467.74	Картометрический метод	5.0	-
941	-	-	406024.16	3200596.63	Картометрический метод	5.0	-
1136	-	-	407371.12	3206636.22	Картометрический метод	5.0	-
1137	-	-	407371.84	3206637.12	Картометрический метод	5.0	-
1138	-	-	407373.77	3206639.04	Картометрический метод	5.0	-
1139	-	-	407376.45	3206641.16	Картометрический метод	5.0	-
1140	-	-	407380.03	3206643.54	Картометрический метод	5.0	-
1141	-	-	407383.64	3206645.64	Картометрический метод	5.0	-
1142	-	-	407388.73	3206648.15	Картометрический метод	5.0	-

2. Сведения о характерных точках границ объекта

Обозначение характерных точек границ	Существующие координаты, м		Измененные (уточненные) координаты, м		Метод определения координат характерной точки	Средняя квадратическая погрешность положения характерной точки (Mt), м	Описание обозначения точки на местности (при наличии)
	X	Y	X	Y			
1	2	3	4	5	6	7	8
1143	-	-	407396.69	3206651.61	Картометрический метод	5.0	-
1144	-	-	407405.02	3206654.94	Картометрический метод	5.0	-
1145	-	-	407408.68	3206656.10	Картометрический метод	5.0	-
1146	-	-	407411.70	3206656.68	Картометрический метод	5.0	-
1147	-	-	407413.21	3206656.77	Картометрический метод	5.0	-
1148	-	-	407413.36	3206656.80	Картометрический метод	5.0	-
1149	-	-	407415.91	3206659.04	Картометрический метод	5.0	-
1150	-	-	407417.60	3206660.85	Картометрический метод	5.0	-
1151	-	-	407419.35	3206663.54	Картометрический метод	5.0	-
1152	-	-	407421.18	3206665.91	Картометрический метод	5.0	-
1153	-	-	407423.02	3206667.53	Картометрический метод	5.0	-
1154	-	-	407425.32	3206668.98	Картометрический метод	5.0	-
1155	-	-	407428.58	3206670.62	Картометрический метод	5.0	-
1156	-	-	407433.42	3206672.67	Картометрический метод	5.0	-
1157	-	-	407437.24	3206674.08	Картометрический метод	5.0	-
1158	-	-	407439.09	3206674.72	Картометрический метод	5.0	-
1159	-	-	407440.18	3206674.96	Картометрический метод	5.0	-
1160	-	-	407442.38	3206675.60	Картометрический метод	5.0	-
1161	-	-	407443.95	3206676.25	Картометрический метод	5.0	-
1162	-	-	407446.70	3206677.16	Картометрический метод	5.0	-
1163	-	-	407449.20	3206677.74	Картометрический метод	5.0	-
1164	-	-	407454.43	3206678.90	Картометрический метод	5.0	-
1165	-	-	407457.76	3206679.78	Картометрический метод	5.0	-
1166	-	-	407458.94	3206680.90	Картометрический метод	5.0	-
1167	-	-	407459.68	3206681.92	Картометрический метод	5.0	-

2. Сведения о характерных точках границ объекта

Обозначение характерных точек границ	Существующие координаты, м		Измененные (уточненные) координаты, м		Метод определения координат характерной точки	Средняя квадратическая погрешность положения характерной точки (Mt), м	Описание обозначения точки на местности (при наличии)
	X	Y	X	Y			
1	2	3	4	5	6	7	8
1168	-	-	407461.32	3206687.60	Картометрический метод	5.0	-
1169	-	-	407462.42	3206691.00	Картометрический метод	5.0	-
1170	-	-	407464.32	3206695.60	Картометрический метод	5.0	-
1171	-	-	407465.92	3206698.92	Картометрический метод	5.0	-
1172	-	-	407467.32	3206701.17	Картометрический метод	5.0	-
1173	-	-	407469.05	3206702.98	Картометрический метод	5.0	-
1174	-	-	407471.11	3206704.30	Картометрический метод	5.0	-
1175	-	-	407472.00	3206704.80	Картометрический метод	5.0	-
1176	-	-	407473.12	3206705.66	Картометрический метод	5.0	-
1177	-	-	407473.87	3206706.43	Картометрический метод	5.0	-
1178	-	-	407476.38	3206708.42	Картометрический метод	5.0	-
1179	-	-	407478.69	3206709.68	Картометрический метод	5.0	-
1180	-	-	407481.18	3206710.61	Картометрический метод	5.0	-
1181	-	-	407484.44	3206711.33	Картометрический метод	5.0	-
1182	-	-	407488.16	3206711.78	Картометрический метод	5.0	-
1183	-	-	407491.81	3206711.88	Картометрический метод	5.0	-
1184	-	-	407495.16	3206711.68	Картометрический метод	5.0	-
1185	-	-	407497.62	3206711.71	Картометрический метод	5.0	-
1186	-	-	407501.38	3206712.10	Картометрический метод	5.0	-
1187	-	-	407505.64	3206712.85	Картометрический метод	5.0	-
1188	-	-	407505.84	3206713.59	Картометрический метод	5.0	-
1189	-	-	407505.86	3206719.02	Картометрический метод	5.0	-
1190	-	-	407506.07	3206724.16	Картометрический метод	5.0	-
1191	-	-	407506.24	3206725.23	Картометрический метод	5.0	-
1192	-	-	407506.65	3206726.48	Картометрический метод	5.0	-

2. Сведения о характерных точках границ объекта

Обозначение характерных точек границ	Существующие координаты, м		Измененные (уточненные) координаты, м		Метод определения координат характерной точки	Средняя квадратическая погрешность положения характерной точки (Mt), м	Описание обозначения точки на местности (при наличии)
	X	Y	X	Y			
1	2	3	4	5	6	7	8
1193	-	-	407507.30	3206727.52	Картометрический метод	5.0	-
1194	-	-	407508.15	3206728.44	Картометрический метод	5.0	-
1195	-	-	407508.98	3206729.08	Картометрический метод	5.0	-
1196	-	-	407510.08	3206729.64	Картометрический метод	5.0	-
1197	-	-	407511.09	3206730.02	Картометрический метод	5.0	-
1198	-	-	407512.25	3206730.29	Картометрический метод	5.0	-
1199	-	-	407513.88	3206730.48	Картометрический метод	5.0	-
1200	-	-	407516.90	3206730.42	Картометрический метод	5.0	-
1201	-	-	407518.37	3206730.30	Картометрический метод	5.0	-
1202	-	-	407524.15	3206730.62	Картометрический метод	5.0	-
1203	-	-	407539.29	3206731.77	Картометрический метод	5.0	-
1204	-	-	407546.13	3206732.40	Картометрический метод	5.0	-
1205	-	-	407550.14	3206733.02	Картометрический метод	5.0	-
1206	-	-	407550.43	3206734.29	Картометрический метод	5.0	-
1207	-	-	407550.64	3206737.41	Картометрический метод	5.0	-
1208	-	-	407551.10	3206740.52	Картометрический метод	5.0	-
1209	-	-	407551.39	3206741.60	Картометрический метод	5.0	-
1210	-	-	407551.70	3206742.38	Картометрический метод	5.0	-
1211	-	-	407552.35	3206743.56	Картометрический метод	5.0	-
1212	-	-	407553.00	3206744.36	Картометрический метод	5.0	-
1213	-	-	407553.92	3206745.11	Картометрический метод	5.0	-
1214	-	-	407554.75	3206745.60	Картометрический метод	5.0	-
1215	-	-	407555.72	3206746.03	Картометрический метод	5.0	-
1216	-	-	407556.52	3206746.25	Картометрический метод	5.0	-
1217	-	-	407558.62	3206746.64	Картометрический метод	5.0	-

2. Сведения о характерных точках границ объекта

Обозначение характерных точек границ	Существующие координаты, м		Измененные (уточненные) координаты, м		Метод определения координат характерной точки	Средняя квадратическая погрешность положения характерной точки (Mt), м	Описание обозначения точки на местности (при наличии)
	X	Y	X	Y			
1	2	3	4	5	6	7	8
1218	-	-	407562.80	3206747.04	Картометрический метод	5.0	-
1219	-	-	407566.80	3206747.11	Картометрический метод	5.0	-
1220	-	-	407571.22	3206746.88	Картометрический метод	5.0	-
1221	-	-	407575.00	3206746.34	Картометрический метод	5.0	-
1222	-	-	407576.48	3206745.95	Картометрический метод	5.0	-
1223	-	-	407578.10	3206748.28	Картометрический метод	5.0	-
1224	-	-	407580.76	3206751.10	Картометрический метод	5.0	-
1225	-	-	407584.07	3206754.06	Картометрический метод	5.0	-
1226	-	-	407586.82	3206756.05	Картометрический метод	5.0	-
1227	-	-	407589.98	3206757.69	Картометрический метод	5.0	-
1228	-	-	407592.58	3206758.46	Картометрический метод	5.0	-
1229	-	-	407595.88	3206759.17	Картометрический метод	5.0	-
1230	-	-	407599.66	3206759.83	Картометрический метод	5.0	-
1231	-	-	407604.09	3206760.49	Картометрический метод	5.0	-
1232	-	-	407609.18	3206761.15	Картометрический метод	5.0	-
1233	-	-	407615.96	3206761.90	Картометрический метод	5.0	-
1234	-	-	407622.49	3206762.18	Картометрический метод	5.0	-
1235	-	-	407627.99	3206762.12	Картометрический метод	5.0	-
1236	-	-	407633.35	3206761.61	Картометрический метод	5.0	-
1237	-	-	407645.67	3206842.91	Картометрический метод	5.0	-
1238	-	-	407658.57	3206841.09	Картометрический метод	5.0	-
1239	-	-	407704.01	3207145.92	Картометрический метод	5.0	-
1240	-	-	407705.88	3207159.43	Картометрический метод	5.0	-
1241	-	-	407495.52	3207155.97	Картометрический метод	5.0	-
1242	-	-	407469.67	3207152.97	Картометрический метод	5.0	-

2. Сведения о характерных точках границ объекта

Обозначение характерных точек границ	Существующие координаты, м		Измененные (уточненные) координаты, м		Метод определения координат характерной точки	Средняя квадратическая погрешность положения характерной точки (Mt), м	Описание обозначения точки на местности (при наличии)
	X	Y	X	Y			
1	2	3	4	5	6	7	8
1243	-	-	407451.89	3207152.97	Картометрический метод	5.0	-
1244	-	-	407243.41	3207155.60	Картометрический метод	5.0	-
1245	-	-	407235.63	3207203.75	Картометрический метод	5.0	-
1246	-	-	407295.57	3207209.90	Картометрический метод	5.0	-
1247	-	-	407290.37	3207250.84	Картометрический метод	5.0	-
1248	-	-	407228.98	3207243.15	Картометрический метод	5.0	-
1249	-	-	407217.71	3207301.45	Картометрический метод	5.0	-
1250	-	-	407208.90	3207346.99	Картометрический метод	5.0	-
1251	-	-	407207.11	3207367.02	Картометрический метод	5.0	-
1252	-	-	407204.87	3207368.41	Картометрический метод	5.0	-
1253	-	-	407205.98	3207372.88	Картометрический метод	5.0	-
1254	-	-	407205.09	3207407.33	Картометрический метод	5.0	-
1255	-	-	407194.60	3207452.87	Картометрический метод	5.0	-
1256	-	-	407200.49	3207468.67	Картометрический метод	5.0	-
1257	-	-	407197.04	3207547.86	Картометрический метод	5.0	-
1258	-	-	407167.29	3207545.75	Картометрический метод	5.0	-
1259	-	-	407159.27	3207545.16	Картометрический метод	5.0	-
1260	-	-	407156.95	3207545.00	Картометрический метод	5.0	-
1261	-	-	407153.26	3207544.75	Картометрический метод	5.0	-
1262	-	-	407126.02	3207542.91	Картометрический метод	5.0	-
1263	-	-	407122.87	3207579.10	Картометрический метод	5.0	-
1264	-	-	407195.46	3207584.21	Картометрический метод	5.0	-
1265	-	-	407195.12	3207592.11	Картометрический метод	5.0	-
1266	-	-	407121.64	3207598.76	Картометрический метод	5.0	-
1267	-	-	407116.46	3207550.94	Картометрический метод	5.0	-

2. Сведения о характерных точках границ объекта

Обозначение характерных точек границ	Существующие координаты, м		Измененные (уточненные) координаты, м		Метод определения координат характерной точки	Средняя квадратическая погрешность положения характерной точки (Mt), м	Описание обозначения точки на местности (при наличии)
	X	Y	X	Y			
1	2	3	4	5	6	7	8
1268	-	-	407101.43	3207552.03	Картометрический метод	5.0	-
1269	-	-	407093.82	3207526.45	Картометрический метод	5.0	-
1270	-	-	407093.99	3207506.71	Картометрический метод	5.0	-
1271	-	-	407013.13	3207466.48	Картометрический метод	5.0	-
1272	-	-	407033.83	3207340.00	Картометрический метод	5.0	-
1273	-	-	407035.32	3207333.01	Картометрический метод	5.0	-
1274	-	-	407038.47	3207314.20	Картометрический метод	5.0	-
1275	-	-	407055.35	3207315.61	Картометрический метод	5.0	-
1276	-	-	407075.62	3207161.71	Картометрический метод	5.0	-
1277	-	-	407113.11	3207055.98	Картометрический метод	5.0	-
1278	-	-	407003.82	3207090.45	Картометрический метод	5.0	-
1279	-	-	406974.53	3207024.43	Картометрический метод	5.0	-
1280	-	-	406975.38	3207024.72	Картометрический метод	5.0	-
1281	-	-	406999.21	3207031.19	Картометрический метод	5.0	-
1282	-	-	407001.67	3207031.70	Картометрический метод	5.0	-
1283	-	-	407004.70	3207031.92	Картометрический метод	5.0	-
1284	-	-	407008.71	3207031.54	Картометрический метод	5.0	-
1285	-	-	407027.30	3207027.92	Картометрический метод	5.0	-
1286	-	-	407052.70	3207022.58	Картометрический метод	5.0	-
1287	-	-	407055.90	3207021.64	Картометрический метод	5.0	-
1288	-	-	407058.10	3207020.65	Картометрический метод	5.0	-
1289	-	-	407075.63	3207011.51	Картометрический метод	5.0	-
1290	-	-	407077.91	3207010.12	Картометрический метод	5.0	-
1291	-	-	407094.78	3206998.33	Картометрический метод	5.0	-
1292	-	-	407096.16	3206997.15	Картометрический метод	5.0	-

2. Сведения о характерных точках границ объекта

Обозначение характерных точек границ	Существующие координаты, м		Измененные (уточненные) координаты, м		Метод определения координат характерной точки	Средняя квадратическая погрешность положения характерной точки (Mt), м	Описание обозначения точки на местности (при наличии)
	X	Y	X	Y			
1	2	3	4	5	6	7	8
1293	-	-	407097.69	3206995.55	Картометрический метод	5.0	-
1294	-	-	407111.55	3206979.34	Картометрический метод	5.0	-
1295	-	-	407121.29	3206965.56	Картометрический метод	5.0	-
1296	-	-	407122.78	3206962.74	Картометрический метод	5.0	-
1297	-	-	407123.82	3206959.73	Картометрический метод	5.0	-
1298	-	-	407128.18	3206943.04	Картометрический метод	5.0	-
1299	-	-	407128.56	3206940.77	Картометрический метод	5.0	-
1300	-	-	407129.96	3206928.45	Картометрический метод	5.0	-
1301	-	-	407130.09	3206926.56	Картометрический метод	5.0	-
1302	-	-	407130.08	3206925.19	Картометрический метод	5.0	-
1303	-	-	407129.18	3206904.34	Картометрический метод	5.0	-
1304	-	-	407128.36	3206890.93	Картометрический метод	5.0	-
1305	-	-	407127.44	3206866.06	Картометрический метод	5.0	-
1306	-	-	407126.90	3206850.38	Картометрический метод	5.0	-
1307	-	-	407126.10	3206838.03	Картометрический метод	5.0	-
1308	-	-	407125.91	3206836.72	Картометрический метод	5.0	-
1309	-	-	407125.57	3206835.13	Картометрический метод	5.0	-
1310	-	-	407123.30	3206826.18	Картометрический метод	5.0	-
1311	-	-	407123.53	3206817.13	Картометрический метод	5.0	-
1312	-	-	407209.25	3206828.22	Картометрический метод	5.0	-
1313	-	-	407259.30	3206842.84	Картометрический метод	5.0	-
1314	-	-	407288.24	3206816.76	Картометрический метод	5.0	-
1315	-	-	407324.27	3206787.38	Картометрический метод	5.0	-
1316	-	-	407353.08	3206734.98	Картометрический метод	5.0	-
1317	-	-	407346.12	3206725.56	Картометрический метод	5.0	-

2. Сведения о характерных точках границ объекта

Обозначение характерных точек границ	Существующие координаты, м		Измененные (уточненные) координаты, м		Метод определения координат характерной точки	Средняя квадратическая погрешность положения характерной точки (Mt), м	Описание обозначения точки на местности (при наличии)
	X	Y	X	Y			
1	2	3	4	5	6	7	8
1318	-	-	407359.92	3206684.34	Картометрический метод	5.0	-
1136	-	-	407371.12	3206636.22	Картометрический метод	5.0	-
1319	-	-	407586.72	3206797.54	Картометрический метод	5.0	-
1320	-	-	407633.52	3206826.68	Картометрический метод	5.0	-
1321	-	-	407643.38	3206852.29	Картометрический метод	5.0	-
1322	-	-	407662.22	3206973.87	Картометрический метод	5.0	-
1323	-	-	407675.31	3207043.85	Картометрический метод	5.0	-
1324	-	-	407683.40	3207084.12	Картометрический метод	5.0	-
1325	-	-	407690.18	3207147.20	Картометрический метод	5.0	-
1326	-	-	407493.44	3207142.07	Картометрический метод	5.0	-
1327	-	-	407480.82	3206981.83	Картометрический метод	5.0	-
1328	-	-	407509.77	3206789.70	Картометрический метод	5.0	-
1319	-	-	407586.72	3206797.54	Картометрический метод	5.0	-
1329	-	-	416031.39	3194951.89	Картометрический метод	5.0	-
1330	-	-	415980.31	3194979.50	Картометрический метод	5.0	-
1331	-	-	415889.79	3195085.38	Картометрический метод	5.0	-
1332	-	-	415889.63	3195085.45	Картометрический метод	5.0	-
1333	-	-	415888.14	3195086.17	Картометрический метод	5.0	-
1334	-	-	415887.77	3195087.64	Картометрический метод	5.0	-
1335	-	-	415871.32	3195102.92	Картометрический метод	5.0	-
1336	-	-	415860.96	3195112.74	Картометрический метод	5.0	-
1337	-	-	415855.33	3195118.18	Картометрический метод	5.0	-
1338	-	-	415846.21	3195128.55	Картометрический метод	5.0	-
1339	-	-	415838.47	3195137.40	Картометрический метод	5.0	-
1340	-	-	415833.66	3195140.39	Картометрический метод	5.0	-

2. Сведения о характерных точках границ объекта

Обозначение характерных точек границ	Существующие координаты, м		Измененные (уточненные) координаты, м		Метод определения координат характерной точки	Средняя квадратическая погрешность положения характерной точки (Mt), м	Описание обозначения точки на местности (при наличии)
	X	Y	X	Y			
1	2	3	4	5	6	7	8
1341	-	-	415822.78	3195148.08	Картометрический метод	5.0	-
1342	-	-	415815.06	3195152.92	Картометрический метод	5.0	-
1343	-	-	415807.63	3195154.06	Картометрический метод	5.0	-
1344	-	-	415778.26	3195154.44	Картометрический метод	5.0	-
1345	-	-	415749.72	3195154.26	Картометрический метод	5.0	-
1346	-	-	415738.97	3195151.95	Картометрический метод	5.0	-
1347	-	-	415734.74	3195149.45	Картометрический метод	5.0	-
1348	-	-	415731.62	3195148.35	Картометрический метод	5.0	-
1349	-	-	415727.65	3195146.97	Картометрический метод	5.0	-
1350	-	-	415723.12	3195144.52	Картометрический метод	5.0	-
1351	-	-	415720.78	3195143.46	Картометрический метод	5.0	-
1352	-	-	415717.61	3195142.54	Картометрический метод	5.0	-
1353	-	-	415704.42	3195139.86	Картометрический метод	5.0	-
1354	-	-	415697.42	3195138.85	Картометрический метод	5.0	-
1355	-	-	415693.02	3195138.56	Картометрический метод	5.0	-
1356	-	-	415691.74	3195138.01	Картометрический метод	5.0	-
1357	-	-	415688.05	3195136.63	Картометрический метод	5.0	-
1358	-	-	415685.15	3195134.62	Картометрический метод	5.0	-
1359	-	-	415680.30	3195131.03	Картометрический метод	5.0	-
1360	-	-	415678.46	3195129.93	Картометрический метод	5.0	-
1361	-	-	415674.29	3195127.75	Картометрический метод	5.0	-
1362	-	-	415663.89	3195122.64	Картометрический метод	5.0	-
1363	-	-	415660.99	3195121.53	Картометрический метод	5.0	-
1364	-	-	415657.76	3195120.86	Картометрический метод	5.0	-
1365	-	-	415655.07	3195119.21	Картометрический метод	5.0	-

2. Сведения о характерных точках границ объекта

Обозначение характерных точек границ	Существующие координаты, м		Измененные (уточненные) координаты, м		Метод определения координат характерной точки	Средняя квадратическая погрешность положения характерной точки (Mt), м	Описание обозначения точки на местности (при наличии)
	X	Y	X	Y			
1	2	3	4	5	6	7	8
1366	-	-	415651.38	3195115.92	Картометрический метод	5.0	-
1367	-	-	415648.52	3195114.27	Картометрический метод	5.0	-
1368	-	-	415645.42	3195113.12	Картометрический метод	5.0	-
1369	-	-	415642.12	3195112.18	Картометрический метод	5.0	-
1370	-	-	415639.06	3195110.24	Картометрический метод	5.0	-
1371	-	-	415635.98	3195108.40	Картометрический метод	5.0	-
1372	-	-	415632.95	3195107.08	Картометрический метод	5.0	-
1373	-	-	415629.74	3195106.28	Картометрический метод	5.0	-
1374	-	-	415626.45	3195106.02	Картометрический метод	5.0	-
1375	-	-	415623.16	3195106.30	Картометрический метод	5.0	-
1376	-	-	415618.47	3195106.60	Картометрический метод	5.0	-
1377	-	-	415615.50	3195104.66	Картометрический метод	5.0	-
1378	-	-	415614.69	3195103.69	Картометрический метод	5.0	-
1379	-	-	415612.24	3195101.22	Картометрический метод	5.0	-
1380	-	-	415609.56	3195099.31	Картометрический метод	5.0	-
1381	-	-	415606.40	3195097.69	Картометрический метод	5.0	-
1382	-	-	415603.32	3195096.49	Картометрический метод	5.0	-
1383	-	-	415600.76	3195093.89	Картометрический метод	5.0	-
1384	-	-	415598.23	3195091.77	Картометрический метод	5.0	-
1385	-	-	415595.38	3195090.10	Картометрический метод	5.0	-
1386	-	-	415592.59	3195088.85	Картометрический метод	5.0	-
1387	-	-	415589.41	3195087.96	Картометрический метод	5.0	-
1388	-	-	415586.12	3195087.61	Картометрический метод	5.0	-
1389	-	-	415581.09	3195087.56	Картометрический метод	5.0	-
1390	-	-	415577.82	3195088.06	Картометрический метод	5.0	-

2. Сведения о характерных точках границ объекта

Обозначение характерных точек границ	Существующие координаты, м		Измененные (уточненные) координаты, м		Метод определения координат характерной точки	Средняя квадратическая погрешность положения характерной точки (Mt), м	Описание обозначения точки на местности (при наличии)
	X	Y	X	Y			
1	2	3	4	5	6	7	8
1391	-	-	415574.68	3195089.08	Картометрический метод	5.0	-
1392	-	-	415571.48	3195088.47	Картометрический метод	5.0	-
1393	-	-	415568.10	3195087.97	Картометрический метод	5.0	-
1394	-	-	415564.20	3195087.59	Картометрический метод	5.0	-
1395	-	-	415560.24	3195086.50	Картометрический метод	5.0	-
1396	-	-	415556.23	3195082.44	Картометрический метод	5.0	-
1397	-	-	415554.67	3195081.14	Картометрический метод	5.0	-
1398	-	-	415551.10	3195078.46	Картометрический метод	5.0	-
1399	-	-	415548.62	3195076.87	Картометрический метод	5.0	-
1400	-	-	415545.59	3195075.55	Картометрический метод	5.0	-
1401	-	-	415542.39	3195074.74	Картометрический метод	5.0	-
1402	-	-	415539.10	3195074.46	Картометрический метод	5.0	-
1403	-	-	415535.91	3195071.96	Картометрический метод	5.0	-
1404	-	-	415529.54	3195066.60	Картометрический метод	5.0	-
1405	-	-	415521.39	3195058.10	Картометрический метод	5.0	-
1406	-	-	415504.67	3195050.10	Картометрический метод	5.0	-
1407	-	-	415473.15	3195044.82	Картометрический метод	5.0	-
1408	-	-	415446.28	3195042.51	Картометрический метод	5.0	-
1409	-	-	415418.81	3195043.42	Картометрический метод	5.0	-
1410	-	-	415395.79	3195049.16	Картометрический метод	5.0	-
1411	-	-	415364.17	3195052.88	Картометрический метод	5.0	-
1412	-	-	415341.24	3195053.82	Картометрический метод	5.0	-
1413	-	-	415306.01	3195053.44	Картометрический метод	5.0	-
1414	-	-	415294.96	3195054.92	Картометрический метод	5.0	-
1415	-	-	415288.52	3195052.76	Картометрический метод	5.0	-

2. Сведения о характерных точках границ объекта

Обозначение характерных точек границ	Существующие координаты, м		Измененные (уточненные) координаты, м		Метод определения координат характерной точки	Средняя квадратическая погрешность положения характерной точки (Mt), м	Описание обозначения точки на местности (при наличии)
	X	Y	X	Y			
1	2	3	4	5	6	7	8
1416	-	-	415278.78	3195050.53	Картометрический метод	5.0	-
1417	-	-	415275.49	3195050.25	Картометрический метод	5.0	-
1418	-	-	415272.20	3195050.52	Картометрический метод	5.0	-
1419	-	-	415269.00	3195051.32	Картометрический метод	5.0	-
1420	-	-	415265.97	3195052.64	Картометрический метод	5.0	-
1421	-	-	415263.20	3195054.44	Картометрический метод	5.0	-
1422	-	-	415248.87	3195051.80	Картометрический метод	5.0	-
1423	-	-	415249.00	3195050.15	Картометрический метод	5.0	-
1424	-	-	415248.85	3195046.86	Картометрический метод	5.0	-
1425	-	-	415247.98	3195042.44	Картометрический метод	5.0	-
1426	-	-	415247.20	3195039.76	Картометрический метод	5.0	-
1427	-	-	415245.81	3195036.76	Картометрический метод	5.0	-
1428	-	-	415243.95	3195034.04	Картометрический метод	5.0	-
1429	-	-	415241.66	3195031.65	Картометрический метод	5.0	-
1430	-	-	415239.02	3195029.68	Картометрический метод	5.0	-
1431	-	-	415229.10	3195023.62	Картометрический метод	5.0	-
1432	-	-	415224.40	3195022.06	Картометрический метод	5.0	-
1433	-	-	415219.98	3195021.28	Картометрический метод	5.0	-
1434	-	-	415215.03	3195021.40	Картометрический метод	5.0	-
1435	-	-	415212.94	3195021.74	Картометрический метод	5.0	-
1436	-	-	415211.53	3195020.87	Картометрический метод	5.0	-
1437	-	-	415207.91	3195018.98	Картометрический метод	5.0	-
1438	-	-	415202.78	3195008.41	Картометрический метод	5.0	-
1439	-	-	415193.12	3194995.60	Картометрический метод	5.0	-
1440	-	-	415186.00	3194987.05	Картометрический метод	5.0	-

2. Сведения о характерных точках границ объекта

Обозначение характерных точек границ	Существующие координаты, м		Измененные (уточненные) координаты, м		Метод определения координат характерной точки	Средняя квадратическая погрешность положения характерной точки (Mt), м	Описание обозначения точки на местности (при наличии)
	X	Y	X	Y			
1	2	3	4	5	6	7	8
1441	-	-	415173.19	3194975.26	Картометрический метод	5.0	-
1442	-	-	415155.27	3194965.10	Картометрический метод	5.0	-
1443	-	-	415130.08	3194945.21	Картометрический метод	5.0	-
1444	-	-	415098.29	3194927.88	Картометрический метод	5.0	-
1445	-	-	415050.10	3194898.07	Картометрический метод	5.0	-
1446	-	-	415025.42	3194883.70	Картометрический метод	5.0	-
1447	-	-	415008.44	3194867.39	Картометрический метод	5.0	-
1448	-	-	415004.27	3194861.96	Картометрический метод	5.0	-
1449	-	-	415001.92	3194859.64	Картометрический метод	5.0	-
1450	-	-	414999.22	3194857.74	Картометрический метод	5.0	-
1451	-	-	414991.44	3194853.20	Картометрический метод	5.0	-
1452	-	-	414988.39	3194851.94	Картометрический метод	5.0	-
1453	-	-	414985.17	3194851.21	Картометрический метод	5.0	-
1454	-	-	414986.96	3194835.08	Картометрический метод	5.0	-
1455	-	-	414997.15	3194823.26	Картометрический метод	5.0	-
1456	-	-	415018.66	3194810.74	Картометрический метод	5.0	-
1457	-	-	415030.42	3194821.94	Картометрический метод	5.0	-
1458	-	-	415048.92	3194848.10	Картометрический метод	5.0	-
1459	-	-	415066.26	3194894.24	Картометрический метод	5.0	-
1460	-	-	415076.40	3194881.13	Картометрический метод	5.0	-
1461	-	-	415122.12	3194907.73	Картометрический метод	5.0	-
1462	-	-	415113.04	3194923.34	Картометрический метод	5.0	-
1463	-	-	415160.93	3194955.97	Картометрический метод	5.0	-
1464	-	-	415178.30	3194930.86	Картометрический метод	5.0	-
1465	-	-	415245.71	3194970.06	Картометрический метод	5.0	-

2. Сведения о характерных точках границ объекта

Обозначение характерных точек границ	Существующие координаты, м		Измененные (уточненные) координаты, м		Метод определения координат характерной точки	Средняя квадратическая погрешность положения характерной точки (Mt), м	Описание обозначения точки на местности (при наличии)
	X	Y	X	Y			
1	2	3	4	5	6	7	8
1466	-	-	415275.06	3194982.02	Картометрический метод	5.0	-
1467	-	-	415311.80	3194977.42	Картометрический метод	5.0	-
1468	-	-	415316.17	3194963.57	Картометрический метод	5.0	-
1469	-	-	415319.24	3194927.37	Картометрический метод	5.0	-
1470	-	-	415330.67	3194853.79	Картометрический метод	5.0	-
1471	-	-	415332.08	3194830.86	Картометрический метод	5.0	-
1472	-	-	415250.21	3194804.32	Картометрический метод	5.0	-
1473	-	-	415253.16	3194819.10	Картометрический метод	5.0	-
1474	-	-	415262.00	3194833.87	Картометрический метод	5.0	-
1475	-	-	415310.00	3194841.22	Картометрический метод	5.0	-
1476	-	-	415313.83	3194847.42	Картометрический метод	5.0	-
1477	-	-	415312.67	3194876.98	Картометрический метод	5.0	-
1478	-	-	415301.48	3194884.09	Картометрический метод	5.0	-
1479	-	-	415268.50	3194876.43	Картометрический метод	5.0	-
1480	-	-	415196.64	3194842.80	Картометрический метод	5.0	-
1481	-	-	415150.10	3194799.68	Картометрический метод	5.0	-
1482	-	-	415098.26	3194760.71	Картометрический метод	5.0	-
1483	-	-	415013.50	3194730.72	Картометрический метод	5.0	-
1484	-	-	415009.52	3194710.66	Картометрический метод	5.0	-
1485	-	-	415014.48	3194694.25	Картометрический метод	5.0	-
1486	-	-	415091.15	3194688.30	Картометрический метод	5.0	-
1487	-	-	415166.16	3194679.89	Картометрический метод	5.0	-
1488	-	-	415192.39	3194679.52	Картометрический метод	5.0	-
1489	-	-	415255.28	3194688.22	Картометрический метод	5.0	-
1490	-	-	415250.90	3194664.26	Картометрический метод	5.0	-

2. Сведения о характерных точках границ объекта

Обозначение характерных точек границ	Существующие координаты, м		Измененные (уточненные) координаты, м		Метод определения координат характерной точки	Средняя квадратическая погрешность положения характерной точки (Mt), м	Описание обозначения точки на местности (при наличии)
	X	Y	X	Y			
1	2	3	4	5	6	7	8
1491	-	-	415253.92	3194653.45	Картометрический метод	5.0	-
1492	-	-	415265.68	3194639.26	Картометрический метод	5.0	-
1493	-	-	415294.26	3194626.06	Картометрический метод	5.0	-
1494	-	-	415314.44	3194627.72	Картометрический метод	5.0	-
1495	-	-	415320.50	3194639.20	Картометрический метод	5.0	-
1496	-	-	415322.20	3194661.14	Картометрический метод	5.0	-
1497	-	-	415330.62	3194678.68	Картометрический метод	5.0	-
1498	-	-	415340.04	3194685.76	Картометрический метод	5.0	-
1499	-	-	415388.48	3194709.00	Картометрический метод	5.0	-
1500	-	-	415420.45	3194737.32	Картометрический метод	5.0	-
1501	-	-	415430.20	3194735.28	Картометрический метод	5.0	-
1502	-	-	415431.53	3194707.60	Картометрический метод	5.0	-
1503	-	-	415446.25	3194706.32	Картометрический метод	5.0	-
1504	-	-	415478.30	3194735.90	Картометрический метод	5.0	-
1505	-	-	415489.40	3194736.90	Картометрический метод	5.0	-
1506	-	-	415492.08	3194729.80	Картометрический метод	5.0	-
1507	-	-	415481.98	3194710.57	Картометрический метод	5.0	-
1508	-	-	415481.63	3194690.32	Картометрический метод	5.0	-
1509	-	-	415491.72	3194687.27	Картометрический метод	5.0	-
1510	-	-	415520.65	3194708.16	Картометрический метод	5.0	-
1511	-	-	415539.88	3194701.52	Картометрический метод	5.0	-
1512	-	-	415570.40	3194666.92	Картометрический метод	5.0	-
1513	-	-	415600.67	3194665.87	Картометрический метод	5.0	-
1514	-	-	415634.96	3194647.93	Картометрический метод	5.0	-
1515	-	-	415650.55	3194647.04	Картометрический метод	5.0	-

2. Сведения о характерных точках границ объекта

Обозначение характерных точек границ	Существующие координаты, м		Измененные (уточненные) координаты, м		Метод определения координат характерной точки	Средняя квадратическая погрешность положения характерной точки (Mt), м	Описание обозначения точки на местности (при наличии)
	X	Y	X	Y			
1	2	3	4	5	6	7	8
1516	-	-	415692.83	3194680.27	Картометрический метод	5.0	-
1517	-	-	415699.56	3194677.56	Картометрический метод	5.0	-
1518	-	-	415705.27	3194668.44	Картометрический метод	5.0	-
1519	-	-	415707.95	3194658.31	Картометрический метод	5.0	-
1520	-	-	415687.42	3194632.00	Картометрический метод	5.0	-
1521	-	-	415685.73	3194619.51	Картометрический метод	5.0	-
1522	-	-	415688.08	3194612.42	Картометрический метод	5.0	-
1523	-	-	415696.82	3194604.64	Картометрический метод	5.0	-
1524	-	-	415701.18	3194583.37	Картометрический метод	5.0	-
1525	-	-	415707.90	3194573.91	Картометрический метод	5.0	-
1526	-	-	415718.99	3194569.84	Картометрический метод	5.0	-
1527	-	-	415738.50	3194573.54	Картометрический метод	5.0	-
1528	-	-	415761.39	3194604.57	Картометрический метод	5.0	-
1529	-	-	415774.84	3194605.23	Картометрический метод	5.0	-
1530	-	-	415794.68	3194599.13	Картометрический метод	5.0	-
1531	-	-	415808.94	3194616.16	Картометрический метод	5.0	-
1532	-	-	415854.58	3194657.12	Картометрический метод	5.0	-
1533	-	-	415858.96	3194667.58	Картометрический метод	5.0	-
1534	-	-	415856.28	3194677.72	Картометрический метод	5.0	-
1535	-	-	415834.44	3194704.08	Картометрический метод	5.0	-
1536	-	-	415834.78	3194713.53	Картометрический метод	5.0	-
1537	-	-	415853.61	3194714.52	Картометрический метод	5.0	-
1538	-	-	415864.71	3194717.88	Картометрический метод	5.0	-
1539	-	-	415878.18	3194733.73	Картометрический метод	5.0	-
1540	-	-	415884.30	3194753.12	Картометрический метод	5.0	-

2. Сведения о характерных точках границ объекта

Обозначение характерных точек границ	Существующие координаты, м		Измененные (уточненные) координаты, м		Метод определения координат характерной точки	Средняя квадратическая погрешность положения характерной точки (Mt), м	Описание обозначения точки на местности (при наличии)
	X	Y	X	Y			
1	2	3	4	5	6	7	8
1541	-	-	415882.56	3194760.40	Картометрический метод	5.0	-
1542	-	-	415850.96	3194764.15	Картометрический метод	5.0	-
1543	-	-	415816.32	3194750.94	Картометрический метод	5.0	-
1544	-	-	415796.81	3194764.21	Картометрический метод	5.0	-
1545	-	-	415799.84	3194778.05	Картометрический метод	5.0	-
1546	-	-	415830.80	3194804.68	Картометрический метод	5.0	-
1547	-	-	415833.72	3194826.59	Картометрический метод	5.0	-
1548	-	-	415840.58	3194842.82	Картометрический метод	5.0	-
1549	-	-	415802.25	3194854.34	Картометрический метод	5.0	-
1550	-	-	415799.58	3194886.76	Картометрический метод	5.0	-
1551	-	-	415793.19	3194894.87	Картометрический метод	5.0	-
1552	-	-	415759.22	3194892.55	Картометрический метод	5.0	-
1553	-	-	415738.25	3194920.47	Картометрический метод	5.0	-
1554	-	-	415792.54	3194929.30	Картометрический метод	5.0	-
1555	-	-	415881.34	3194938.99	Картометрический метод	5.0	-
1556	-	-	415892.44	3194944.38	Картометрический метод	5.0	-
1557	-	-	415903.88	3194960.57	Картометрический метод	5.0	-
1558	-	-	415914.65	3194966.97	Картометрический метод	5.0	-
1559	-	-	415951.98	3194962.88	Картометрический метод	5.0	-
1560	-	-	415960.38	3194955.78	Картометрический метод	5.0	-
1561	-	-	415968.43	3194920.32	Картометрический метод	5.0	-
1562	-	-	416012.48	3194916.55	Картометрический метод	5.0	-
1329	-	-	416031.39	3194951.89	Картометрический метод	5.0	-
1563	-	-	408412.64	3202702.88	Картометрический метод	5.0	-
1564	-	-	408423.19	3202753.64	Картометрический метод	5.0	-

2. Сведения о характерных точках границ объекта

Обозначение характерных точек границ	Существующие координаты, м		Измененные (уточненные) координаты, м		Метод определения координат характерной точки	Средняя квадратическая погрешность положения характерной точки (Mt), м	Описание обозначения точки на местности (при наличии)
	X	Y	X	Y			
1	2	3	4	5	6	7	8
1565	-	-	408436.15	3202723.34	Картометрический метод	5.0	-
1566	-	-	408499.29	3202758.04	Картометрический метод	5.0	-
1567	-	-	408495.89	3202764.08	Картометрический метод	5.0	-
1568	-	-	408475.59	3202800.14	Картометрический метод	5.0	-
1569	-	-	408467.82	3202814.23	Картометрический метод	5.0	-
1570	-	-	408465.11	3202819.13	Картометрический метод	5.0	-
1571	-	-	408454.08	3202839.14	Картометрический метод	5.0	-
1572	-	-	408451.78	3202843.32	Картометрический метод	5.0	-
1573	-	-	408400.64	3202936.07	Картометрический метод	5.0	-
1574	-	-	408375.35	3202980.92	Картометрический метод	5.0	-
1575	-	-	408373.36	3202984.45	Картометрический метод	5.0	-
1576	-	-	408351.09	3203023.94	Картометрический метод	5.0	-
1577	-	-	408315.09	3203088.04	Картометрический метод	5.0	-
1578	-	-	408314.14	3203089.74	Картометрический метод	5.0	-
1579	-	-	408311.56	3203094.39	Картометрический метод	5.0	-
1580	-	-	408244.41	3203215.22	Картометрический метод	5.0	-
1581	-	-	408135.58	3203411.42	Картометрический метод	5.0	-
1582	-	-	408093.64	3203486.83	Картометрический метод	5.0	-
1583	-	-	408067.64	3203533.54	Картометрический метод	5.0	-
1584	-	-	407936.70	3203510.16	Картометрический метод	5.0	-
1585	-	-	408090.47	3203359.42	Картометрический метод	5.0	-
1586	-	-	408064.21	3203346.83	Картометрический метод	5.0	-
1587	-	-	407934.38	3203474.74	Картометрический метод	5.0	-
1588	-	-	407927.25	3203434.47	Картометрический метод	5.0	-
1589	-	-	407935.06	3203412.31	Картометрический метод	5.0	-

2. Сведения о характерных точках границ объекта

Обозначение характерных точек границ	Существующие координаты, м		Измененные (уточненные) координаты, м		Метод определения координат характерной точки	Средняя квадратическая погрешность положения характерной точки (Mt), м	Описание обозначения точки на местности (при наличии)
	X	Y	X	Y			
1	2	3	4	5	6	7	8
1590	-	-	407938.97	3203390.15	Картометрический метод	5.0	-
1591	-	-	407933.79	3203369.29	Картометрический метод	5.0	-
1592	-	-	407920.82	3203349.74	Картометрический метод	5.0	-
1593	-	-	407911.70	3203345.20	Картометрический метод	5.0	-
1594	-	-	407887.16	3203334.73	Картометрический метод	5.0	-
1595	-	-	407855.92	3203328.88	Картометрический метод	5.0	-
1596	-	-	407823.95	3203326.63	Картометрический метод	5.0	-
1597	-	-	407791.34	3203318.86	Картометрический метод	5.0	-
1598	-	-	407772.84	3203304.12	Картометрический метод	5.0	-
1599	-	-	407770.24	3203296.29	Картометрический метод	5.0	-
1600	-	-	407910.64	3203049.92	Картометрический метод	5.0	-
1601	-	-	408023.36	3202919.84	Картометрический метод	5.0	-
1602	-	-	408111.01	3202808.45	Картометрический метод	5.0	-
1603	-	-	408141.94	3202782.27	Картометрический метод	5.0	-
1604	-	-	408181.87	3202753.72	Картометрический метод	5.0	-
1605	-	-	408210.47	3202735.68	Картометрический метод	5.0	-
1606	-	-	408235.66	3202719.89	Картометрический метод	5.0	-
1607	-	-	408386.73	3202662.18	Картометрический метод	5.0	-
1563	-	-	408412.64	3202702.88	Картометрический метод	5.0	-
1608	-	-	384519.62	3188021.64	Картометрический метод	5.0	-
1609	-	-	384502.57	3188054.98	Картометрический метод	5.0	-
1610	-	-	384494.50	3188084.14	Картометрический метод	5.0	-
1611	-	-	384512.70	3188153.88	Картометрический метод	5.0	-
1612	-	-	384530.89	3188178.41	Картометрический метод	5.0	-
1613	-	-	384530.04	3188187.90	Картометрический метод	5.0	-

2. Сведения о характерных точках границ объекта

Обозначение характерных точек границ	Существующие координаты, м		Измененные (уточненные) координаты, м		Метод определения координат характерной точки	Средняя квадратическая погрешность положения характерной точки (Mt), м	Описание обозначения точки на местности (при наличии)
	X	Y	X	Y			
1	2	3	4	5	6	7	8
1614	-	-	384517.97	3188209.70	Картометрический метод	5.0	-
1615	-	-	384515.05	3188213.32	Картометрический метод	5.0	-
1616	-	-	384500.04	3188228.05	Картометрический метод	5.0	-
1617	-	-	384493.43	3188231.97	Картометрический метод	5.0	-
1618	-	-	384484.07	3188234.15	Картометрический метод	5.0	-
1619	-	-	384485.89	3188236.45	Картометрический метод	5.0	-
1620	-	-	384426.58	3188271.64	Картометрический метод	5.0	-
1621	-	-	384398.89	3188283.58	Картометрический метод	5.0	-
1622	-	-	384357.56	3188287.89	Картометрический метод	5.0	-
1623	-	-	384344.65	3188301.88	Картометрический метод	5.0	-
1624	-	-	384333.76	3188302.27	Картометрический метод	5.0	-
1625	-	-	384333.72	3188302.28	Картометрический метод	5.0	-
1626	-	-	384321.54	3188307.15	Картометрический метод	5.0	-
1627	-	-	384316.28	3188318.92	Картометрический метод	5.0	-
1628	-	-	384318.04	3188328.50	Картометрический метод	5.0	-
1629	-	-	384329.19	3188348.94	Картометрический метод	5.0	-
1630	-	-	384344.98	3188399.61	Картометрический метод	5.0	-
1631	-	-	384345.61	3188418.98	Картометрический метод	5.0	-
1632	-	-	384354.36	3188428.70	Картометрический метод	5.0	-
1633	-	-	384361.63	3188440.15	Картометрический метод	5.0	-
1634	-	-	384353.42	3188434.23	Картометрический метод	5.0	-
1635	-	-	384339.50	3188434.04	Картометрический метод	5.0	-
1636	-	-	384330.56	3188437.20	Картометрический метод	5.0	-
1637	-	-	384329.02	3188435.99	Картометрический метод	5.0	-
1638	-	-	384324.65	3188434.22	Картометрический метод	5.0	-

2. Сведения о характерных точках границ объекта

Обозначение характерных точек границ	Существующие координаты, м		Измененные (уточненные) координаты, м		Метод определения координат характерной точки	Средняя квадратическая погрешность положения характерной точки (Mt), м	Описание обозначения точки на местности (при наличии)
	X	Y	X	Y			
1	2	3	4	5	6	7	8
1639	-	-	384319.84	3188433.83	Картометрический метод	5.0	-
1640	-	-	384310.28	3188429.68	Картометрический метод	5.0	-
1641	-	-	384297.26	3188412.00	Картометрический метод	5.0	-
1642	-	-	384290.47	3188396.29	Картометрический метод	5.0	-
1643	-	-	384287.30	3188393.06	Картометрический метод	5.0	-
1644	-	-	384286.60	3188390.79	Картометрический метод	5.0	-
1645	-	-	384286.39	3188387.18	Картометрический метод	5.0	-
1646	-	-	384283.61	3188381.11	Картометрический метод	5.0	-
1647	-	-	384275.69	3188378.20	Картометрический метод	5.0	-
1648	-	-	384268.12	3188379.12	Картометрический метод	5.0	-
1649	-	-	384260.22	3188373.74	Картометрический метод	5.0	-
1650	-	-	384260.20	3188373.72	Картометрический метод	5.0	-
1651	-	-	384260.18	3188373.71	Картометрический метод	5.0	-
1652	-	-	384260.16	3188373.70	Картометрический метод	5.0	-
1653	-	-	384219.41	3188348.62	Картометрический метод	5.0	-
1654	-	-	384205.58	3188337.19	Картометрический метод	5.0	-
1655	-	-	384211.08	3188327.36	Картометрический метод	5.0	-
1656	-	-	384207.10	3188319.46	Картометрический метод	5.0	-
1657	-	-	384207.07	3188319.39	Картометрический метод	5.0	-
1658	-	-	384199.27	3188311.45	Картометрический метод	5.0	-
1659	-	-	384193.82	3188307.38	Картометрический метод	5.0	-
1660	-	-	384193.79	3188307.37	Картометрический метод	5.0	-
1661	-	-	384188.77	3188306.00	Картометрический метод	5.0	-
1662	-	-	384186.27	3188303.90	Картометрический метод	5.0	-
1663	-	-	384186.42	3188297.07	Картометрический метод	5.0	-

2. Сведения о характерных точках границ объекта

Обозначение характерных точек границ	Существующие координаты, м		Измененные (уточненные) координаты, м		Метод определения координат характерной точки	Средняя квадратическая погрешность положения характерной точки (Mt), м	Описание обозначения точки на местности (при наличии)
	X	Y	X	Y			
1	2	3	4	5	6	7	8
1664	-	-	384183.88	3188293.36	Картометрический метод	5.0	-
1665	-	-	384183.02	3188289.20	Картометрический метод	5.0	-
1666	-	-	384178.53	3188282.21	Картометрический метод	5.0	-
1667	-	-	384172.96	3188277.79	Картометрический метод	5.0	-
1668	-	-	384152.59	3188268.96	Картометрический метод	5.0	-
1669	-	-	384157.35	3188259.92	Картометрический метод	5.0	-
1670	-	-	384170.13	3188238.08	Картометрический метод	5.0	-
1671	-	-	384149.72	3188221.39	Картометрический метод	5.0	-
1672	-	-	384128.06	3188190.58	Картометрический метод	5.0	-
1673	-	-	384064.36	3188046.76	Картометрический метод	5.0	-
1674	-	-	384026.12	3187988.98	Картометрический метод	5.0	-
1675	-	-	384003.33	3187926.05	Картометрический метод	5.0	-
1676	-	-	383968.79	3187868.29	Картометрический метод	5.0	-
1677	-	-	383942.01	3187840.04	Картометрический метод	5.0	-
1678	-	-	383973.92	3187836.18	Картометрический метод	5.0	-
1679	-	-	383948.97	3187795.17	Картометрический метод	5.0	-
1680	-	-	383941.50	3187777.56	Картометрический метод	5.0	-
1681	-	-	383940.42	3187757.27	Картометрический метод	5.0	-
1682	-	-	384062.46	3187750.30	Картометрический метод	5.0	-
1683	-	-	384093.40	3187796.20	Картометрический метод	5.0	-
1684	-	-	384101.12	3187787.66	Картометрический метод	5.0	-
1685	-	-	384083.52	3187764.71	Картометрический метод	5.0	-
1686	-	-	384065.39	3187733.75	Картометрический метод	5.0	-
1687	-	-	384046.18	3187692.12	Картометрический метод	5.0	-
1688	-	-	384026.43	3187640.88	Картометрический метод	5.0	-

2. Сведения о характерных точках границ объекта

Обозначение характерных точек границ	Существующие координаты, м		Измененные (уточненные) координаты, м		Метод определения координат характерной точки	Средняя квадратическая погрешность положения характерной точки (Mt), м	Описание обозначения точки на местности (при наличии)
	X	Y	X	Y			
1	2	3	4	5	6	7	8
1689	-	-	384061.09	3187672.90	Картометрический метод	5.0	-
1690	-	-	384096.79	3187661.14	Картометрический метод	5.0	-
1691	-	-	384137.20	3187651.36	Картометрический метод	5.0	-
1692	-	-	384145.80	3187627.50	Картометрический метод	5.0	-
1693	-	-	384141.52	3187599.22	Картометрический метод	5.0	-
1694	-	-	384105.77	3187509.01	Картометрический метод	5.0	-
1695	-	-	384128.67	3187484.45	Картометрический метод	5.0	-
1696	-	-	384149.80	3187390.24	Картометрический метод	5.0	-
1697	-	-	384148.64	3187380.57	Картометрический метод	5.0	-
1698	-	-	384161.65	3187375.55	Картометрический метод	5.0	-
1699	-	-	384211.59	3187409.08	Картометрический метод	5.0	-
1700	-	-	384250.68	3187428.91	Картометрический метод	5.0	-
1701	-	-	384305.58	3187436.90	Картометрический метод	5.0	-
1702	-	-	384313.58	3187444.37	Картометрический метод	5.0	-
1703	-	-	384313.58	3187454.51	Картометрический метод	5.0	-
1704	-	-	384303.52	3187560.20	Картометрический метод	5.0	-
1705	-	-	384304.59	3187573.02	Картометрический метод	5.0	-
1706	-	-	384303.54	3187595.44	Картометрический метод	5.0	-
1707	-	-	384289.69	3187610.92	Картометрический метод	5.0	-
1708	-	-	384251.33	3187627.48	Картометрический метод	5.0	-
1709	-	-	384182.07	3187671.27	Картометрический метод	5.0	-
1710	-	-	384203.66	3187780.90	Картометрический метод	5.0	-
1711	-	-	384244.87	3187868.45	Картометрический метод	5.0	-
1712	-	-	384295.50	3187846.38	Картометрический метод	5.0	-
1713	-	-	384301.87	3187860.50	Картометрический метод	5.0	-

2. Сведения о характерных точках границ объекта

Обозначение характерных точек границ	Существующие координаты, м		Измененные (уточненные) координаты, м		Метод определения координат характерной точки	Средняя квадратическая погрешность положения характерной точки (Mt), м	Описание обозначения точки на местности (при наличии)
	X	Y	X	Y			
1	2	3	4	5	6	7	8
1714	-	-	384402.69	3187848.92	Картометрический метод	5.0	-
1715	-	-	384424.39	3187843.78	Картометрический метод	5.0	-
1716	-	-	384454.96	3187928.52	Картометрический метод	5.0	-
1717	-	-	384475.34	3187972.18	Картометрический метод	5.0	-
1718	-	-	384505.94	3188000.42	Картометрический метод	5.0	-
1608	-	-	384519.62	3188021.64	Картометрический метод	5.0	-
1719	-	-	409416.81	3200224.97	Картометрический метод	5.0	-
1720	-	-	409416.62	3200232.54	Картометрический метод	5.0	-
1721	-	-	409416.46	3200295.30	Картометрический метод	5.0	-
1722	-	-	409412.08	3200374.14	Картометрический метод	5.0	-
1723	-	-	409393.75	3200372.17	Картометрический метод	5.0	-
1724	-	-	409383.37	3200370.71	Картометрический метод	5.0	-
1725	-	-	409366.50	3200371.70	Картометрический метод	5.0	-
1726	-	-	409348.05	3200377.43	Картометрический метод	5.0	-
1727	-	-	409234.10	3200449.52	Картометрический метод	5.0	-
1728	-	-	409211.35	3200463.22	Картометрический метод	5.0	-
1729	-	-	409203.86	3200465.31	Картометрический метод	5.0	-
1730	-	-	409196.07	3200465.87	Картометрический метод	5.0	-
1731	-	-	409182.12	3200462.35	Картометрический метод	5.0	-
1732	-	-	409172.60	3200457.20	Картометрический метод	5.0	-
1733	-	-	409123.81	3200423.37	Картометрический метод	5.0	-
1734	-	-	409058.00	3200378.13	Картометрический метод	5.0	-
1735	-	-	409047.93	3200367.06	Картометрический метод	5.0	-
1736	-	-	409026.11	3200367.97	Картометрический метод	5.0	-
1737	-	-	408989.67	3200380.08	Картометрический метод	5.0	-

2. Сведения о характерных точках границ объекта

Обозначение характерных точек границ	Существующие координаты, м		Измененные (уточненные) координаты, м		Метод определения координат характерной точки	Средняя квадратическая погрешность положения характерной точки (Mt), м	Описание обозначения точки на местности (при наличии)
	X	Y	X	Y			
1	2	3	4	5	6	7	8
1738	-	-	408982.72	3200328.58	Картометрический метод	5.0	-
1739	-	-	408709.22	3200346.64	Картометрический метод	5.0	-
1740	-	-	408690.74	3200343.37	Картометрический метод	5.0	-
1741	-	-	408686.38	3200301.92	Картометрический метод	5.0	-
1742	-	-	408696.25	3200258.46	Картометрический метод	5.0	-
1743	-	-	408706.40	3200261.04	Картометрический метод	5.0	-
1744	-	-	408717.02	3200262.71	Картометрический метод	5.0	-
1745	-	-	408737.23	3200264.65	Картометрический метод	5.0	-
1746	-	-	408744.80	3200264.82	Картометрический метод	5.0	-
1747	-	-	408747.38	3200264.71	Картометрический метод	5.0	-
1748	-	-	408750.62	3200264.09	Картометрический метод	5.0	-
1749	-	-	408760.68	3200261.05	Картометрический метод	5.0	-
1750	-	-	408763.58	3200259.45	Картометрический метод	5.0	-
1751	-	-	408773.10	3200252.84	Картометрический метод	5.0	-
1752	-	-	408785.10	3200245.78	Картометрический метод	5.0	-
1753	-	-	408794.90	3200237.47	Картометрический метод	5.0	-
1754	-	-	408801.34	3200232.19	Картометрический метод	5.0	-
1755	-	-	408803.22	3200230.44	Картометрический метод	5.0	-
1756	-	-	408805.28	3200227.86	Картометрический метод	5.0	-
1757	-	-	408806.88	3200224.97	Картометрический метод	5.0	-
1758	-	-	408810.54	3200216.78	Картометрический метод	5.0	-
1759	-	-	408813.70	3200208.36	Картометрический метод	5.0	-
1760	-	-	408814.33	3200205.56	Картометрический метод	5.0	-
1761	-	-	408816.39	3200189.67	Картометрический метод	5.0	-
1762	-	-	408816.81	3200179.88	Картометрический метод	5.0	-

2. Сведения о характерных точках границ объекта

Обозначение характерных точек границ	Существующие координаты, м		Измененные (уточненные) координаты, м		Метод определения координат характерной точки	Средняя квадратическая погрешность положения характерной точки (Mt), м	Описание обозначения точки на местности (при наличии)
	X	Y	X	Y			
1	2	3	4	5	6	7	8
1763	-	-	408817.73	3200173.16	Картометрический метод	5.0	-
1764	-	-	408817.91	3200170.78	Картометрический метод	5.0	-
1765	-	-	408817.69	3200167.48	Картометрический метод	5.0	-
1766	-	-	408816.93	3200164.27	Картометрический метод	5.0	-
1767	-	-	408814.60	3200158.53	Картометрический метод	5.0	-
1768	-	-	408813.04	3200151.80	Картометрический метод	5.0	-
1769	-	-	408813.52	3200146.70	Картометрический метод	5.0	-
1770	-	-	408816.68	3200133.75	Картометрический метод	5.0	-
1771	-	-	408817.23	3200129.72	Картометрический метод	5.0	-
1772	-	-	408817.06	3200126.42	Картометрический метод	5.0	-
1773	-	-	408816.36	3200123.19	Картометрический метод	5.0	-
1774	-	-	408813.80	3200116.60	Картометрический метод	5.0	-
1775	-	-	408810.27	3200095.15	Картометрический метод	5.0	-
1776	-	-	408809.32	3200075.27	Картометрический метод	5.0	-
1777	-	-	408810.05	3200056.07	Картометрический метод	5.0	-
1778	-	-	408811.47	3200046.99	Картометрический метод	5.0	-
1779	-	-	408811.98	3200039.76	Картометрический метод	5.0	-
1780	-	-	408812.44	3200031.32	Картометрический метод	5.0	-
1781	-	-	408815.00	3200019.16	Картометрический метод	5.0	-
1782	-	-	408815.75	3200009.08	Картометрический метод	5.0	-
1783	-	-	408817.72	3199998.05	Картометрический метод	5.0	-
1784	-	-	408818.01	3199992.61	Картометрический метод	5.0	-
1785	-	-	408819.38	3199981.98	Картометрический метод	5.0	-
1786	-	-	408819.93	3199973.52	Картометрический метод	5.0	-
1787	-	-	408819.76	3199944.16	Картометрический метод	5.0	-

2. Сведения о характерных точках границ объекта

Обозначение характерных точек границ	Существующие координаты, м		Измененные (уточненные) координаты, м		Метод определения координат характерной точки	Средняя квадратическая погрешность положения характерной точки (Mt), м	Описание обозначения точки на местности (при наличии)
	X	Y	X	Y			
1	2	3	4	5	6	7	8
1788	-	-	408819.67	3199926.05	Картометрический метод	5.0	-
1789	-	-	408819.50	3199916.21	Картометрический метод	5.0	-
1790	-	-	408819.08	3199902.17	Картометрический метод	5.0	-
1791	-	-	408818.25	3199888.31	Картометрический метод	5.0	-
1792	-	-	408816.62	3199879.55	Картометрический метод	5.0	-
1793	-	-	408815.17	3199860.12	Картометрический метод	5.0	-
1794	-	-	408813.32	3199851.74	Картометрический метод	5.0	-
1795	-	-	408810.58	3199843.63	Картометрический метод	5.0	-
1796	-	-	408810.51	3199838.56	Картометрический метод	5.0	-
1797	-	-	408811.52	3199828.64	Картометрический метод	5.0	-
1798	-	-	408811.67	3199817.60	Картометрический метод	5.0	-
1799	-	-	408812.92	3199808.56	Картометрический метод	5.0	-
1800	-	-	408814.17	3199802.54	Картометрический метод	5.0	-
1801	-	-	408816.80	3199796.84	Картометрический метод	5.0	-
1802	-	-	408821.78	3199789.73	Картометрический метод	5.0	-
1803	-	-	408825.46	3199789.10	Картометрический метод	5.0	-
1804	-	-	408833.03	3199789.66	Картометрический метод	5.0	-
1805	-	-	408841.26	3199791.33	Картометрический метод	5.0	-
1806	-	-	408845.08	3199793.44	Картометрический метод	5.0	-
1807	-	-	408852.45	3199797.74	Картометрический метод	5.0	-
1808	-	-	408860.90	3199804.62	Картометрический метод	5.0	-
1809	-	-	408864.25	3199807.55	Картометрический метод	5.0	-
1810	-	-	408879.68	3199822.66	Картометрический метод	5.0	-
1811	-	-	408886.24	3199829.69	Картометрический метод	5.0	-
1812	-	-	408894.73	3199839.32	Картометрический метод	5.0	-

2. Сведения о характерных точках границ объекта							
Обозначение характерных точек границ	Существующие координаты, м		Измененные (уточненные) координаты, м		Метод определения координат характерной точки	Средняя квадратическая погрешность положения характерной точки (Mt), м	Описание обозначения точки на местности (при наличии)
	X	Y	X	Y			
1	2	3	4	5	6	7	8
1813	-	-	408902.93	3199848.83	Картометрический метод	5.0	-
1814	-	-	408914.35	3199854.06	Картометрический метод	5.0	-
1815	-	-	408923.46	3199872.31	Картометрический метод	5.0	-
1816	-	-	408926.53	3199874.98	Картометрический метод	5.0	-
1817	-	-	408938.76	3199883.63	Картометрический метод	5.0	-
1818	-	-	408950.04	3199895.27	Картометрический метод	5.0	-
1819	-	-	408958.96	3199902.84	Картометрический метод	5.0	-
1820	-	-	408960.67	3199904.15	Картометрический метод	5.0	-
1821	-	-	408963.55	3199905.77	Картометрический метод	5.0	-
1822	-	-	408968.91	3199908.24	Картометрический метод	5.0	-
1823	-	-	408983.85	3199916.91	Картометрический метод	5.0	-
1824	-	-	408995.02	3199923.10	Картометрический метод	5.0	-
1825	-	-	408997.73	3199924.34	Картометрический метод	5.0	-
1826	-	-	409006.31	3199927.54	Картометрический метод	5.0	-
1827	-	-	409008.11	3199928.12	Картометрический метод	5.0	-
1828	-	-	409015.96	3199930.22	Картометрический метод	5.0	-
1829	-	-	409023.69	3199932.29	Картометрический метод	5.0	-
1830	-	-	409030.48	3199934.12	Картометрический метод	5.0	-
1831	-	-	409042.11	3199938.36	Картометрический метод	5.0	-
1832	-	-	409044.86	3199939.14	Картометрический метод	5.0	-
1833	-	-	409057.06	3199941.62	Картометрический метод	5.0	-
1834	-	-	409065.64	3199942.63	Картометрический метод	5.0	-
1835	-	-	409075.83	3199943.75	Картометрический метод	5.0	-
1836	-	-	409086.79	3199944.28	Картометрический метод	5.0	-
1837	-	-	409089.85	3199943.96	Картометрический метод	5.0	-

2. Сведения о характерных точках границ объекта

Обозначение характерных точек границ	Существующие координаты, м		Измененные (уточненные) координаты, м		Метод определения координат характерной точки	Средняя квадратическая погрешность положения характерной точки (Mt), м	Описание обозначения точки на местности (при наличии)
	X	Y	X	Y			
1	2	3	4	5	6	7	8
1838	-	-	409097.74	3199942.50	Картометрический метод	5.0	-
1839	-	-	409100.75	3199943.01	Картометрический метод	5.0	-
1840	-	-	409107.00	3199943.59	Картометрический метод	5.0	-
1841	-	-	409111.01	3199944.49	Картометрический метод	5.0	-
1842	-	-	409127.46	3199950.61	Картометрический метод	5.0	-
1843	-	-	409141.40	3199958.39	Картометрический метод	5.0	-
1844	-	-	409143.28	3199961.03	Картометрический метод	5.0	-
1845	-	-	409145.52	3199963.45	Картометрический метод	5.0	-
1846	-	-	409149.40	3199966.98	Картометрический метод	5.0	-
1847	-	-	409153.52	3199969.88	Картометрический метод	5.0	-
1848	-	-	409156.55	3199971.18	Картометрический метод	5.0	-
1849	-	-	409159.76	3199971.97	Картометрический метод	5.0	-
1850	-	-	409162.94	3199972.47	Картометрический метод	5.0	-
1851	-	-	409166.97	3199975.15	Картометрический метод	5.0	-
1852	-	-	409179.93	3199986.50	Картометрический метод	5.0	-
1853	-	-	409188.40	3199995.67	Картометрический метод	5.0	-
1854	-	-	409192.59	3199999.26	Картометрический метод	5.0	-
1855	-	-	409196.64	3200004.70	Картометрический метод	5.0	-
1856	-	-	409201.56	3200011.15	Картометрический метод	5.0	-
1857	-	-	409207.51	3200019.24	Картометрический метод	5.0	-
1858	-	-	409211.58	3200024.53	Картометрический метод	5.0	-
1859	-	-	409214.06	3200028.74	Картометрический метод	5.0	-
1860	-	-	409215.55	3200033.77	Картометрический метод	5.0	-
1861	-	-	409218.31	3200042.23	Картометрический метод	5.0	-
1862	-	-	409219.43	3200050.53	Картометрический метод	5.0	-

2. Сведения о характерных точках границ объекта

Обозначение характерных точек границ	Существующие координаты, м		Измененные (уточненные) координаты, м		Метод определения координат характерной точки	Средняя квадратическая погрешность положения характерной точки (Mt), м	Описание обозначения точки на местности (при наличии)
	X	Y	X	Y			
1	2	3	4	5	6	7	8
1863	-	-	409222.03	3200059.89	Картометрический метод	5.0	-
1864	-	-	409223.26	3200067.84	Картометрический метод	5.0	-
1865	-	-	409225.94	3200079.76	Картометрический метод	5.0	-
1866	-	-	409227.61	3200085.02	Картометрический метод	5.0	-
1867	-	-	409228.78	3200096.00	Картометрический метод	5.0	-
1868	-	-	409233.26	3200109.64	Картометрический метод	5.0	-
1869	-	-	409238.62	3200120.30	Картометрический метод	5.0	-
1870	-	-	409243.64	3200128.48	Картометрический метод	5.0	-
1871	-	-	409253.40	3200142.82	Картометрический метод	5.0	-
1872	-	-	409269.14	3200159.90	Картометрический метод	5.0	-
1873	-	-	409281.00	3200177.16	Картометрический метод	5.0	-
1874	-	-	409285.71	3200189.02	Картометрический метод	5.0	-
1875	-	-	409289.95	3200193.60	Картометрический метод	5.0	-
1876	-	-	409333.27	3200217.97	Картометрический метод	5.0	-
1877	-	-	409343.51	3200222.94	Картометрический метод	5.0	-
1878	-	-	409351.39	3200226.07	Картометрический метод	5.0	-
1879	-	-	409354.82	3200227.08	Картометрический метод	5.0	-
1880	-	-	409363.96	3200228.76	Картометрический метод	5.0	-
1881	-	-	409377.25	3200229.77	Картометрический метод	5.0	-
1882	-	-	409384.71	3200226.39	Картометрический метод	5.0	-
1883	-	-	409393.47	3200227.37	Картометрический метод	5.0	-
1884	-	-	409395.82	3200227.57	Картометрический метод	5.0	-
1885	-	-	409404.06	3200228.24	Картометрический метод	5.0	-
1886	-	-	409406.94	3200228.27	Картометрический метод	5.0	-
1887	-	-	409410.20	3200227.80	Картометрический метод	5.0	-

2. Сведения о характерных точках границ объекта

Обозначение характерных точек границ	Существующие координаты, м		Измененные (уточненные) координаты, м		Метод определения координат характерной точки	Средняя квадратическая погрешность положения характерной точки (Mt), м	Описание обозначения точки на местности (при наличии)
	X	Y	X	Y			
1	2	3	4	5	6	7	8
1888	-	-	409413.35	3200226.78	Картометрический метод	5.0	-
1719	-	-	409416.81	3200224.97	Картометрический метод	5.0	-
1889	-	-	411909.22	3192708.02	Картометрический метод	5.0	-
1890	-	-	411923.01	3192709.95	Картометрический метод	5.0	-
1891	-	-	411950.46	3192836.05	Картометрический метод	5.0	-
1892	-	-	412023.29	3193003.94	Картометрический метод	5.0	-
1893	-	-	412051.09	3193005.61	Картометрический метод	5.0	-
1894	-	-	412055.60	3193013.04	Картометрический метод	5.0	-
1895	-	-	412069.78	3193040.00	Картометрический метод	5.0	-
1896	-	-	412061.72	3193041.40	Картометрический метод	5.0	-
1897	-	-	412072.77	3193127.36	Картометрический метод	5.0	-
1898	-	-	412047.35	3193168.62	Картометрический метод	5.0	-
1899	-	-	412089.18	3193249.07	Картометрический метод	5.0	-
1900	-	-	412103.79	3193284.47	Картометрический метод	5.0	-
1901	-	-	412143.15	3193416.26	Картометрический метод	5.0	-
1902	-	-	412131.10	3193395.35	Картометрический метод	5.0	-
1903	-	-	411691.99	3193679.03	Картометрический метод	5.0	-
1904	-	-	411465.16	3193843.67	Картометрический метод	5.0	-
1905	-	-	411466.60	3193845.57	Картометрический метод	5.0	-
1906	-	-	411451.81	3193857.90	Картометрический метод	5.0	-
1907	-	-	411449.45	3193855.02	Картометрический метод	5.0	-
1908	-	-	411431.05	3193868.40	Картометрический метод	5.0	-
1909	-	-	411325.75	3193987.45	Картометрический метод	5.0	-
1910	-	-	411323.02	3193968.90	Картометрический метод	5.0	-
1911	-	-	411304.38	3193981.96	Картометрический метод	5.0	-

2. Сведения о характерных точках границ объекта

Обозначение характерных точек границ	Существующие координаты, м		Измененные (уточненные) координаты, м		Метод определения координат характерной точки	Средняя квадратическая погрешность положения характерной точки (Mt), м	Описание обозначения точки на местности (при наличии)
	X	Y	X	Y			
1	2	3	4	5	6	7	8
1912	-	-	411267.70	3193972.24	Картометрический метод	5.0	-
1913	-	-	411234.07	3193926.65	Картометрический метод	5.0	-
1914	-	-	411246.02	3193891.35	Картометрический метод	5.0	-
1915	-	-	411295.36	3193844.79	Картометрический метод	5.0	-
1916	-	-	411346.72	3193803.92	Картометрический метод	5.0	-
1917	-	-	411410.48	3193744.71	Картометрический метод	5.0	-
1918	-	-	411521.84	3193641.31	Картометрический метод	5.0	-
1919	-	-	411580.97	3193743.20	Картометрический метод	5.0	-
1920	-	-	411707.58	3193655.36	Картометрический метод	5.0	-
1921	-	-	411682.28	3193569.19	Картометрический метод	5.0	-
1922	-	-	411745.38	3193520.82	Картометрический метод	5.0	-
1923	-	-	411752.33	3193510.54	Картометрический метод	5.0	-
1924	-	-	411756.36	3193480.52	Картометрический метод	5.0	-
1925	-	-	411775.96	3193446.33	Картометрический метод	5.0	-
1926	-	-	411804.45	3193427.15	Картометрический метод	5.0	-
1927	-	-	411787.50	3193402.13	Картометрический метод	5.0	-
1928	-	-	411786.38	3193395.46	Картометрический метод	5.0	-
1929	-	-	411795.84	3193390.46	Картометрический метод	5.0	-
1930	-	-	411810.57	3193392.13	Картометрический метод	5.0	-
1931	-	-	411827.08	3193382.50	Картометрический метод	5.0	-
1932	-	-	411832.80	3193390.46	Картометрический метод	5.0	-
1933	-	-	411854.48	3193371.56	Картометрический метод	5.0	-
1934	-	-	411847.26	3193354.88	Картометрический метод	5.0	-
1935	-	-	411852.12	3193347.65	Картометрический метод	5.0	-
1936	-	-	411850.83	3193343.64	Картометрический метод	5.0	-

2. Сведения о характерных точках границ объекта

Обозначение характерных точек границ	Существующие координаты, м		Измененные (уточненные) координаты, м		Метод определения координат характерной точки	Средняя квадратическая погрешность положения характерной точки (Mt), м	Описание обозначения точки на местности (при наличии)
	X	Y	X	Y			
1	2	3	4	5	6	7	8
1937	-	-	411858.52	3193337.37	Картометрический метод	5.0	-
1938	-	-	411867.93	3193333.94	Картометрический метод	5.0	-
1939	-	-	411873.52	3193341.68	Картометрический метод	5.0	-
1940	-	-	411896.04	3193316.38	Картометрический метод	5.0	-
1941	-	-	411907.99	3193308.60	Картометрический метод	5.0	-
1942	-	-	411897.01	3193227.02	Картометрический метод	5.0	-
1943	-	-	411887.84	3193221.74	Картометрический метод	5.0	-
1944	-	-	411877.71	3193165.37	Картометрический метод	5.0	-
1945	-	-	411828.23	3193120.62	Картометрический метод	5.0	-
1946	-	-	411795.98	3193009.98	Картометрический метод	5.0	-
1947	-	-	411853.79	3192968.51	Картометрический метод	5.0	-
1948	-	-	411860.74	3192941.54	Картометрический метод	5.0	-
1949	-	-	411820.57	3192890.68	Картометрический метод	5.0	-
1950	-	-	411798.27	3192897.08	Картометрический метод	5.0	-
1951	-	-	411797.50	3192864.76	Картометрический метод	5.0	-
1952	-	-	411788.60	3192704.00	Картометрический метод	5.0	-
1953	-	-	411845.26	3192622.89	Картометрический метод	5.0	-
1954	-	-	411917.71	3192623.60	Картометрический метод	5.0	-
1889	-	-	411909.22	3192708.02	Картометрический метод	5.0	-
1955	-	-	409380.78	3201225.41	Картометрический метод	5.0	-
1956	-	-	409388.58	3201230.71	Картометрический метод	5.0	-
1957	-	-	409398.87	3201241.96	Картометрический метод	5.0	-
1958	-	-	409407.54	3201252.79	Картометрический метод	5.0	-
1959	-	-	409416.54	3201262.67	Картометрический метод	5.0	-
1960	-	-	409429.16	3201276.47	Картометрический метод	5.0	-

2. Сведения о характерных точках границ объекта

Обозначение характерных точек границ	Существующие координаты, м		Измененные (уточненные) координаты, м		Метод определения координат характерной точки	Средняя квадратическая погрешность положения характерной точки (Mt), м	Описание обозначения точки на местности (при наличии)
	X	Y	X	Y			
1	2	3	4	5	6	7	8
1961	-	-	409430.00	3201277.22	Картометрический метод	5.0	-
1962	-	-	409430.80	3201277.76	Картометрический метод	5.0	-
1963	-	-	409431.77	3201278.20	Картометрический метод	5.0	-
1964	-	-	409448.38	3201282.81	Картометрический метод	5.0	-
1965	-	-	409456.65	3201284.36	Картометрический метод	5.0	-
1966	-	-	409458.24	3201284.51	Картометрический метод	5.0	-
1967	-	-	409459.84	3201284.14	Картометрический метод	5.0	-
1968	-	-	409461.24	3201283.27	Картометрический метод	5.0	-
1969	-	-	409461.76	3201282.74	Картометрический метод	5.0	-
1970	-	-	409462.19	3201283.59	Картометрический метод	5.0	-
1971	-	-	409463.30	3201284.80	Картометрический метод	5.0	-
1972	-	-	409465.54	3201285.81	Картометрический метод	5.0	-
1973	-	-	409473.19	3201286.49	Картометрический метод	5.0	-
1974	-	-	409486.60	3201286.66	Картометрический метод	5.0	-
1975	-	-	409503.43	3201285.48	Картометрический метод	5.0	-
1976	-	-	409517.12	3201285.03	Картометрический метод	5.0	-
1977	-	-	409534.94	3201281.22	Картометрический метод	5.0	-
1978	-	-	409548.62	3201276.12	Картометрический метод	5.0	-
1979	-	-	409569.58	3201264.96	Картометрический метод	5.0	-
1980	-	-	409581.37	3201259.65	Картометрический метод	5.0	-
1981	-	-	409585.46	3201257.54	Картометрический метод	5.0	-
1982	-	-	409590.05	3201256.50	Картометрический метод	5.0	-
1983	-	-	409607.78	3201252.05	Картометрический метод	5.0	-
1984	-	-	409608.28	3201261.63	Картометрический метод	5.0	-
1985	-	-	409600.78	3201293.14	Картометрический метод	5.0	-

2. Сведения о характерных точках границ объекта

Обозначение характерных точек границ	Существующие координаты, м		Измененные (уточненные) координаты, м		Метод определения координат характерной точки	Средняя квадратическая погрешность положения характерной точки (Mt), м	Описание обозначения точки на местности (при наличии)
	X	Y	X	Y			
1	2	3	4	5	6	7	8
1986	-	-	409588.99	3201326.42	Картометрический метод	5.0	-
1987	-	-	409577.03	3201362.52	Картометрический метод	5.0	-
1988	-	-	409565.27	3201381.90	Картометрический метод	5.0	-
1989	-	-	409554.72	3201398.97	Картометрический метод	5.0	-
1990	-	-	409542.27	3201421.30	Картометрический метод	5.0	-
1991	-	-	409521.24	3201477.34	Картометрический метод	5.0	-
1992	-	-	409519.09	3201478.62	Картометрический метод	5.0	-
1993	-	-	409498.47	3201534.46	Картометрический метод	5.0	-
1994	-	-	409484.42	3201583.87	Картометрический метод	5.0	-
1995	-	-	409482.69	3201585.83	Картометрический метод	5.0	-
1996	-	-	409471.05	3201617.06	Картометрический метод	5.0	-
1997	-	-	409455.44	3201665.61	Картометрический метод	5.0	-
1998	-	-	409445.47	3201704.16	Картометрический метод	5.0	-
1999	-	-	409435.35	3201736.46	Картометрический метод	5.0	-
2000	-	-	409414.57	3201792.43	Картометрический метод	5.0	-
2001	-	-	409445.79	3201839.80	Картометрический метод	5.0	-
2002	-	-	409463.21	3201861.66	Картометрический метод	5.0	-
2003	-	-	409478.30	3201867.32	Картометрический метод	5.0	-
2004	-	-	409475.03	3201885.04	Картометрический метод	5.0	-
2005	-	-	409495.63	3201889.69	Картометрический метод	5.0	-
2006	-	-	409463.39	3202013.90	Картометрический метод	5.0	-
2007	-	-	409456.24	3202026.28	Картометрический метод	5.0	-
2008	-	-	409440.00	3202039.32	Картометрический метод	5.0	-
2009	-	-	409384.81	3202048.44	Картометрический метод	5.0	-
2010	-	-	409358.25	3202050.15	Картометрический метод	5.0	-

2. Сведения о характерных точках границ объекта

Обозначение характерных точек границ	Существующие координаты, м		Измененные (уточненные) координаты, м		Метод определения координат характерной точки	Средняя квадратическая погрешность положения характерной точки (Mt), м	Описание обозначения точки на местности (при наличии)
	X	Y	X	Y			
1	2	3	4	5	6	7	8
2011	-	-	409342.15	3202050.07	Картометрический метод	5.0	-
2012	-	-	409331.86	3202032.21	Картометрический метод	5.0	-
2013	-	-	409295.31	3201990.07	Картометрический метод	5.0	-
2014	-	-	409075.06	3201833.84	Картометрический метод	5.0	-
2015	-	-	409053.06	3201820.80	Картометрический метод	5.0	-
2016	-	-	409109.44	3201720.07	Картометрический метод	5.0	-
2017	-	-	409153.09	3201642.03	Картометрический метод	5.0	-
2018	-	-	409169.71	3201612.36	Картометрический метод	5.0	-
2019	-	-	409166.22	3201610.40	Картометрический метод	5.0	-
2020	-	-	409187.88	3201571.77	Картометрический метод	5.0	-
2021	-	-	409190.15	3201567.71	Картометрический метод	5.0	-
2022	-	-	409244.18	3201471.34	Картометрический метод	5.0	-
2023	-	-	409326.71	3201322.87	Картометрический метод	5.0	-
1955	-	-	409380.78	3201225.41	Картометрический метод	5.0	-
2024	-	-	397825.42	3210562.32	Картометрический метод	5.0	-
2025	-	-	397761.26	3210568.38	Картометрический метод	5.0	-
2026	-	-	397759.00	3210570.76	Картометрический метод	5.0	-
2027	-	-	397748.88	3210567.77	Картометрический метод	5.0	-
2028	-	-	397728.01	3210588.19	Картометрический метод	5.0	-
2029	-	-	397735.32	3210594.71	Картометрический метод	5.0	-
2030	-	-	397639.10	3210679.74	Картометрический метод	5.0	-
2031	-	-	397572.40	3210603.14	Картометрический метод	5.0	-
2032	-	-	397563.98	3210611.62	Картометрический метод	5.0	-
2033	-	-	397542.88	3210617.58	Картометрический метод	5.0	-
2034	-	-	397491.68	3210625.72	Картометрический метод	5.0	-

2. Сведения о характерных точках границ объекта

Обозначение характерных точек границ	Существующие координаты, м		Измененные (уточненные) координаты, м		Метод определения координат характерной точки	Средняя квадратическая погрешность положения характерной точки (Mt), м	Описание обозначения точки на местности (при наличии)
	X	Y	X	Y			
1	2	3	4	5	6	7	8
2035	-	-	397476.84	3210616.04	Картометрический метод	5.0	-
2036	-	-	397479.88	3210585.79	Картометрический метод	5.0	-
2037	-	-	397450.65	3210586.98	Картометрический метод	5.0	-
2038	-	-	397446.93	3210592.91	Картометрический метод	5.0	-
2039	-	-	397419.52	3210594.46	Картометрический метод	5.0	-
2040	-	-	397418.61	3210577.02	Картометрический метод	5.0	-
2041	-	-	397412.80	3210563.16	Картометрический метод	5.0	-
2042	-	-	397420.24	3210426.74	Картометрический метод	5.0	-
2043	-	-	397422.72	3210302.06	Картометрический метод	5.0	-
2044	-	-	397415.36	3210298.46	Картометрический метод	5.0	-
2045	-	-	397429.03	3210300.44	Картометрический метод	5.0	-
2046	-	-	397437.21	3210299.77	Картометрический метод	5.0	-
2047	-	-	397487.73	3210274.92	Картометрический метод	5.0	-
2048	-	-	397545.38	3210201.69	Картометрический метод	5.0	-
2049	-	-	397561.37	3210173.19	Картометрический метод	5.0	-
2050	-	-	397563.37	3210168.09	Картометрический метод	5.0	-
2051	-	-	397563.98	3210163.18	Картометрический метод	5.0	-
2052	-	-	397563.77	3210157.60	Картометрический метод	5.0	-
2053	-	-	397573.65	3210157.24	Картометрический метод	5.0	-
2054	-	-	397582.08	3210154.69	Картометрический метод	5.0	-
2055	-	-	397590.52	3210146.20	Картометрический метод	5.0	-
2056	-	-	397560.94	3210110.62	Картометрический метод	5.0	-
2057	-	-	397544.06	3210102.16	Картометрический метод	5.0	-
2058	-	-	397528.82	3210053.84	Картометрический метод	5.0	-
2059	-	-	397516.28	3210026.16	Картометрический метод	5.0	-

2. Сведения о характерных точках границ объекта

Обозначение характерных точек границ	Существующие координаты, м		Измененные (уточненные) координаты, м		Метод определения координат характерной точки	Средняя квадратическая погрешность положения характерной точки (Mt), м	Описание обозначения точки на местности (при наличии)
	X	Y	X	Y			
1	2	3	4	5	6	7	8
2060	-	-	397493.58	3209987.33	Картометрический метод	5.0	-
2061	-	-	397449.52	3209938.25	Картометрический метод	5.0	-
2062	-	-	397389.48	3209894.54	Картометрический метод	5.0	-
2063	-	-	397367.24	3209881.60	Картометрический метод	5.0	-
2064	-	-	397327.13	3209873.78	Картометрический метод	5.0	-
2065	-	-	397326.34	3209867.30	Картометрический метод	5.0	-
2066	-	-	397320.02	3209862.92	Картометрический метод	5.0	-
2067	-	-	397316.17	3209860.70	Картометрический метод	5.0	-
2068	-	-	397311.43	3209859.29	Картометрический метод	5.0	-
2069	-	-	397305.03	3209858.70	Картометрический метод	5.0	-
2070	-	-	397301.13	3209857.79	Картометрический метод	5.0	-
2071	-	-	397298.47	3209856.31	Картометрический метод	5.0	-
2072	-	-	397289.88	3209846.83	Картометрический метод	5.0	-
2073	-	-	397301.18	3209835.29	Картометрический метод	5.0	-
2074	-	-	397321.42	3209834.30	Картометрический метод	5.0	-
2075	-	-	397340.98	3209838.31	Картометрический метод	5.0	-
2076	-	-	397348.98	3209837.41	Картометрический метод	5.0	-
2077	-	-	397348.08	3209827.59	Картометрический метод	5.0	-
2078	-	-	397343.54	3209821.93	Картометрический метод	5.0	-
2079	-	-	397335.62	3209812.86	Картометрический метод	5.0	-
2080	-	-	397319.62	3209809.75	Картометрический метод	5.0	-
2081	-	-	397296.95	3209810.21	Картометрический метод	5.0	-
2082	-	-	397267.62	3209816.04	Картометрический метод	5.0	-
2083	-	-	397246.79	3209826.06	Картометрический метод	5.0	-
2084	-	-	397239.46	3209824.84	Картометрический метод	5.0	-

2. Сведения о характерных точках границ объекта

Обозначение характерных точек границ	Существующие координаты, м		Измененные (уточненные) координаты, м		Метод определения координат характерной точки	Средняя квадратическая погрешность положения характерной точки (Mt), м	Описание обозначения точки на местности (при наличии)
	X	Y	X	Y			
1	2	3	4	5	6	7	8
2085	-	-	397214.15	3209812.05	Картометрический метод	5.0	-
2086	-	-	397303.26	3209709.44	Картометрический метод	5.0	-
2087	-	-	397313.26	3209706.27	Картометрический метод	5.0	-
2088	-	-	397330.42	3209729.01	Картометрический метод	5.0	-
2089	-	-	397378.34	3209780.13	Картометрический метод	5.0	-
2090	-	-	397438.97	3209848.20	Картометрический метод	5.0	-
2091	-	-	397489.01	3209905.52	Картометрический метод	5.0	-
2092	-	-	397564.20	3209997.02	Картометрический метод	5.0	-
2093	-	-	397591.29	3210075.84	Картометрический метод	5.0	-
2094	-	-	397608.16	3210070.74	Картометрический метод	5.0	-
2095	-	-	397673.73	3210041.31	Картометрический метод	5.0	-
2096	-	-	397699.33	3210080.62	Картометрический метод	5.0	-
2097	-	-	397732.87	3210055.97	Картометрический метод	5.0	-
2098	-	-	397808.70	3210196.36	Картометрический метод	5.0	-
2099	-	-	397818.34	3210188.69	Картометрический метод	5.0	-
2100	-	-	397821.51	3210195.81	Картометрический метод	5.0	-
2101	-	-	397831.72	3210214.27	Картометрический метод	5.0	-
2102	-	-	397823.76	3210280.28	Картометрический метод	5.0	-
2103	-	-	397823.00	3210315.42	Картометрический метод	5.0	-
2104	-	-	397829.03	3210364.58	Картометрический метод	5.0	-
2105	-	-	397790.46	3210402.30	Картометрический метод	5.0	-
2106	-	-	397774.20	3210423.81	Картометрический метод	5.0	-
2107	-	-	397848.24	3210536.64	Картометрический метод	5.0	-
2108	-	-	397837.92	3210552.48	Картометрический метод	5.0	-
2024	-	-	397825.42	3210562.32	Картометрический метод	5.0	-

2. Сведения о характерных точках границ объекта

Обозначение характерных точек границ	Существующие координаты, м		Измененные (уточненные) координаты, м		Метод определения координат характерной точки	Средняя квадратическая погрешность положения характерной точки (Mt), м	Описание обозначения точки на местности (при наличии)
	X	Y	X	Y			
1	2	3	4	5	6	7	8
2109	-	-	415082.49	3195566.76	Картометрический метод	5.0	-
2110	-	-	415231.35	3195589.27	Картометрический метод	5.0	-
2111	-	-	415239.79	3195590.55	Картометрический метод	5.0	-
2112	-	-	415261.16	3195594.06	Картометрический метод	5.0	-
2113	-	-	415269.41	3195595.42	Картометрический метод	5.0	-
2114	-	-	415292.77	3195599.26	Картометрический метод	5.0	-
2115	-	-	415386.21	3195612.60	Картометрический метод	5.0	-
2116	-	-	415416.55	3195616.44	Картометрический метод	5.0	-
2117	-	-	415491.93	3195621.69	Картометрический метод	5.0	-
2118	-	-	415497.77	3195622.10	Картометрический метод	5.0	-
2119	-	-	415497.68	3195688.44	Картометрический метод	5.0	-
2120	-	-	415491.14	3195693.85	Картометрический метод	5.0	-
2121	-	-	415432.99	3195705.47	Картометрический метод	5.0	-
2122	-	-	415436.02	3195719.08	Картометрический метод	5.0	-
2123	-	-	415414.72	3195756.21	Картометрический метод	5.0	-
2124	-	-	415383.57	3195779.70	Картометрический метод	5.0	-
2125	-	-	415368.00	3195791.45	Картометрический метод	5.0	-
2126	-	-	415356.31	3195791.46	Картометрический метод	5.0	-
2127	-	-	415356.36	3195848.82	Картометрический метод	5.0	-
2128	-	-	415353.77	3195867.07	Картометрический метод	5.0	-
2129	-	-	415333.00	3195878.82	Картометрический метод	5.0	-
2130	-	-	415318.71	3195868.41	Картометрический метод	5.0	-
2131	-	-	415310.90	3195844.95	Картометрический метод	5.0	-
2132	-	-	415310.88	3195821.48	Картометрический метод	5.0	-
2133	-	-	415323.86	3195801.92	Картометрический метод	5.0	-

2. Сведения о характерных точках границ объекта

Обозначение характерных точек границ	Существующие координаты, м		Измененные (уточненные) координаты, м		Метод определения координат характерной точки	Средняя квадратическая погрешность положения характерной точки (Mt), м	Описание обозначения точки на местности (при наличии)
	X	Y	X	Y			
1	2	3	4	5	6	7	8
2134	-	-	415319.94	3195771.94	Картометрический метод	5.0	-
2135	-	-	415262.83	3195815.02	Картометрический метод	5.0	-
2136	-	-	415279.72	3195833.24	Картометрический метод	5.0	-
2137	-	-	415279.74	3195846.28	Картометрический метод	5.0	-
2138	-	-	415264.16	3195863.24	Картометрический метод	5.0	-
2139	-	-	415247.30	3195881.51	Картометрический метод	5.0	-
2140	-	-	415244.71	3195894.55	Картометрический метод	5.0	-
2141	-	-	415260.31	3195919.30	Картометрический метод	5.0	-
2142	-	-	415272.02	3195944.06	Картометрический метод	5.0	-
2143	-	-	415272.02	3195950.58	Картометрический метод	5.0	-
2144	-	-	415257.15	3195959.78	Картометрический метод	5.0	-
2145	-	-	415236.10	3195868.90	Картометрический метод	5.0	-
2146	-	-	415109.58	3195879.82	Картометрический метод	5.0	-
2147	-	-	415104.42	3195917.01	Картометрический метод	5.0	-
2148	-	-	415088.15	3195919.55	Картометрический метод	5.0	-
2149	-	-	415078.99	3195943.07	Картометрический метод	5.0	-
2150	-	-	415058.05	3195948.45	Картометрический метод	5.0	-
2151	-	-	415046.00	3195944.02	Картометрический метод	5.0	-
2152	-	-	415029.75	3195927.70	Картометрический метод	5.0	-
2153	-	-	415015.11	3195919.67	Картометрический метод	5.0	-
2154	-	-	415007.07	3195914.96	Картометрический метод	5.0	-
2155	-	-	414965.28	3195912.11	Картометрический метод	5.0	-
2156	-	-	414937.86	3195916.88	Картометрический метод	5.0	-
2157	-	-	414915.84	3195937.25	Картометрический метод	5.0	-
2158	-	-	414899.66	3195938.31	Картометрический метод	5.0	-

2. Сведения о характерных точках границ объекта

Обозначение характерных точек границ	Существующие координаты, м		Измененные (уточненные) координаты, м		Метод определения координат характерной точки	Средняя квадратическая погрешность положения характерной точки (Mt), м	Описание обозначения точки на местности (при наличии)
	X	Y	X	Y			
1	2	3	4	5	6	7	8
2159	-	-	414886.65	3195933.98	Картометрический метод	5.0	-
2160	-	-	414854.96	3195909.04	Картометрический метод	5.0	-
2161	-	-	414815.96	3195904.45	Картометрический метод	5.0	-
2162	-	-	414815.35	3195918.78	Картометрический метод	5.0	-
2163	-	-	414812.35	3195923.62	Картометрический метод	5.0	-
2164	-	-	414793.18	3195924.73	Картометрический метод	5.0	-
2165	-	-	414782.39	3195931.37	Картометрический метод	5.0	-
2166	-	-	414777.50	3195954.64	Картометрический метод	5.0	-
2167	-	-	414708.84	3195962.47	Картометрический метод	5.0	-
2168	-	-	414708.84	3196009.42	Картометрический метод	5.0	-
2169	-	-	414655.60	3196009.42	Картометрический метод	5.0	-
2170	-	-	414588.40	3196009.42	Картометрический метод	5.0	-
2171	-	-	414588.40	3195998.10	Картометрический метод	5.0	-
2172	-	-	414630.80	3195962.47	Картометрический метод	5.0	-
2173	-	-	414648.22	3195952.12	Картометрический метод	5.0	-
2174	-	-	414650.24	3195951.71	Картометрический метод	5.0	-
2175	-	-	414651.48	3195953.03	Картометрический метод	5.0	-
2176	-	-	414653.82	3195955.13	Картометрический метод	5.0	-
2177	-	-	414656.59	3195956.92	Картометрический метод	5.0	-
2178	-	-	414661.72	3195959.50	Картометрический метод	5.0	-
2179	-	-	414664.88	3195960.44	Картометрический метод	5.0	-
2180	-	-	414668.16	3195960.84	Картометрический метод	5.0	-
2181	-	-	414671.46	3195960.71	Картометрический метод	5.0	-
2182	-	-	414675.05	3195960.25	Картометрический метод	5.0	-
2183	-	-	414678.27	3195959.51	Картометрический метод	5.0	-

2. Сведения о характерных точках границ объекта

Обозначение характерных точек границ	Существующие координаты, м		Измененные (уточненные) координаты, м		Метод определения координат характерной точки	Средняя квадратическая погрешность положения характерной точки (Mt), м	Описание обозначения точки на местности (при наличии)
	X	Y	X	Y			
1	2	3	4	5	6	7	8
2184	-	-	414681.32	3195958.24	Картометрический метод	5.0	-
2185	-	-	414684.12	3195956.49	Картометрический метод	5.0	-
2186	-	-	414686.60	3195954.30	Картометрический метод	5.0	-
2187	-	-	414689.95	3195950.80	Картометрический метод	5.0	-
2188	-	-	414697.55	3195945.24	Картометрический метод	5.0	-
2189	-	-	414704.40	3195940.59	Картометрический метод	5.0	-
2190	-	-	414709.54	3195938.78	Картометрический метод	5.0	-
2191	-	-	414712.38	3195937.08	Картометрический метод	5.0	-
2192	-	-	414714.89	3195934.94	Картометрический метод	5.0	-
2193	-	-	414717.15	3195934.23	Картометрический метод	5.0	-
2194	-	-	414719.97	3195933.16	Картометрический метод	5.0	-
2195	-	-	414722.84	3195931.51	Картометрический метод	5.0	-
2196	-	-	414737.12	3195920.62	Картометрический метод	5.0	-
2197	-	-	414741.87	3195915.43	Картометрический метод	5.0	-
2198	-	-	414745.96	3195912.56	Картометрический метод	5.0	-
2199	-	-	414748.34	3195910.27	Картометрический метод	5.0	-
2200	-	-	414750.30	3195907.61	Картометрический метод	5.0	-
2201	-	-	414751.80	3195904.66	Картометрический метод	5.0	-
2202	-	-	414753.97	3195899.34	Картометрический метод	5.0	-
2203	-	-	414757.29	3195893.90	Картометрический метод	5.0	-
2204	-	-	414758.46	3195890.81	Картометрический метод	5.0	-
2205	-	-	414760.31	3195886.42	Картометрический метод	5.0	-
2206	-	-	414762.24	3195881.90	Картометрический метод	5.0	-
2207	-	-	414763.10	3195878.68	Картометрический метод	5.0	-
2208	-	-	414764.76	3195874.19	Картометрический метод	5.0	-

2. Сведения о характерных точках границ объекта

Обозначение характерных точек границ	Существующие координаты, м		Измененные (уточненные) координаты, м		Метод определения координат характерной точки	Средняя квадратическая погрешность положения характерной точки (Mt), м	Описание обозначения точки на местности (при наличии)
	X	Y	X	Y			
1	2	3	4	5	6	7	8
2209	-	-	414765.84	3195871.07	Картометрический метод	5.0	-
2210	-	-	414766.50	3195867.56	Картометрический метод	5.0	-
2211	-	-	414766.77	3195863.73	Картометрический метод	5.0	-
2212	-	-	414766.28	3195858.03	Картометрический метод	5.0	-
2213	-	-	414765.32	3195854.87	Картометрический метод	5.0	-
2214	-	-	414764.38	3195852.06	Картометрический метод	5.0	-
2215	-	-	414764.00	3195848.78	Картометрический метод	5.0	-
2216	-	-	414763.08	3195845.61	Картометрический метод	5.0	-
2217	-	-	414758.56	3195837.36	Картометрический метод	5.0	-
2218	-	-	414754.28	3195829.16	Картометрический метод	5.0	-
2219	-	-	414741.74	3195814.80	Картометрический метод	5.0	-
2220	-	-	414738.97	3195813.00	Картометрический метод	5.0	-
2221	-	-	414734.29	3195810.13	Картометрический метод	5.0	-
2222	-	-	414731.40	3195808.36	Картометрический метод	5.0	-
2223	-	-	414727.84	3195806.87	Картометрический метод	5.0	-
2224	-	-	414724.73	3195804.27	Картометрический метод	5.0	-
2225	-	-	414721.88	3195802.60	Картометрический метод	5.0	-
2226	-	-	414718.79	3195801.42	Картометрический метод	5.0	-
2227	-	-	414715.56	3195800.77	Картометрический метод	5.0	-
2228	-	-	414713.17	3195800.50	Картометрический метод	5.0	-
2229	-	-	414710.76	3195800.36	Картометрический метод	5.0	-
2230	-	-	414701.48	3195798.58	Картометрический метод	5.0	-
2231	-	-	414693.05	3195795.83	Картометрический метод	5.0	-
2232	-	-	414669.63	3195792.01	Картометрический метод	5.0	-
2233	-	-	414668.38	3195791.31	Картометрический метод	5.0	-

2. Сведения о характерных точках границ объекта

Обозначение характерных точек границ	Существующие координаты, м		Измененные (уточненные) координаты, м		Метод определения координат характерной точки	Средняя квадратическая погрешность положения характерной точки (Mt), м	Описание обозначения точки на местности (при наличии)
	X	Y	X	Y			
1	2	3	4	5	6	7	8
2234	-	-	414664.55	3195788.46	Картометрический метод	5.0	-
2235	-	-	414661.60	3195786.98	Картометрический метод	5.0	-
2236	-	-	414658.44	3195786.00	Картометрический метод	5.0	-
2237	-	-	414652.55	3195785.12	Картометрический метод	5.0	-
2238	-	-	414640.58	3195779.65	Картометрический метод	5.0	-
2239	-	-	414626.47	3195777.63	Картометрический метод	5.0	-
2240	-	-	414617.25	3195773.51	Картометрический метод	5.0	-
2241	-	-	414607.36	3195775.21	Картометрический метод	5.0	-
2242	-	-	414606.72	3195784.27	Картометрический метод	5.0	-
2243	-	-	414592.98	3195783.29	Картометрический метод	5.0	-
2244	-	-	414593.47	3195776.42	Картометрический метод	5.0	-
2245	-	-	414592.52	3195765.75	Картометрический метод	5.0	-
2246	-	-	414590.23	3195741.03	Картометрический метод	5.0	-
2247	-	-	414607.84	3195732.94	Картометрический метод	5.0	-
2248	-	-	414646.56	3195730.84	Картометрический метод	5.0	-
2249	-	-	414678.00	3195734.08	Картометрический метод	5.0	-
2250	-	-	414678.22	3195721.15	Картометрический метод	5.0	-
2251	-	-	414695.05	3195721.27	Картометрический метод	5.0	-
2252	-	-	414722.54	3195721.82	Картометрический метод	5.0	-
2253	-	-	414741.27	3195728.62	Картометрический метод	5.0	-
2254	-	-	414770.76	3195729.73	Картометрический метод	5.0	-
2255	-	-	414774.55	3195729.62	Картометрический метод	5.0	-
2256	-	-	414776.89	3195727.29	Картометрический метод	5.0	-
2257	-	-	414778.50	3195725.10	Картометрический метод	5.0	-
2258	-	-	414802.22	3195713.27	Картометрический метод	5.0	-

2. Сведения о характерных точках границ объекта

Обозначение характерных точек границ	Существующие координаты, м		Измененные (уточненные) координаты, м		Метод определения координат характерной точки	Средняя квадратическая погрешность положения характерной точки (Mt), м	Описание обозначения точки на местности (при наличии)
	X	Y	X	Y			
1	2	3	4	5	6	7	8
2259	-	-	414817.30	3195702.55	Картометрический метод	5.0	-
2260	-	-	414820.42	3195699.80	Картометрический метод	5.0	-
2261	-	-	414822.45	3195697.20	Картометрический метод	5.0	-
2262	-	-	414824.02	3195694.29	Картометрический метод	5.0	-
2263	-	-	414829.78	3195681.20	Картометрический метод	5.0	-
2264	-	-	414833.07	3195671.39	Картометрический метод	5.0	-
2265	-	-	414833.75	3195668.68	Картометрический метод	5.0	-
2266	-	-	414834.05	3195665.39	Картометрический метод	5.0	-
2267	-	-	414833.81	3195662.10	Картометрический метод	5.0	-
2268	-	-	414833.02	3195658.89	Картометрический метод	5.0	-
2269	-	-	414831.14	3195653.40	Картометрический метод	5.0	-
2270	-	-	414829.63	3195650.46	Картометрический метод	5.0	-
2271	-	-	414827.66	3195647.81	Картометрический метод	5.0	-
2272	-	-	414828.56	3195643.06	Картометрический метод	5.0	-
2273	-	-	414828.89	3195639.77	Картометрический метод	5.0	-
2274	-	-	414828.67	3195636.48	Картометрический метод	5.0	-
2275	-	-	414827.92	3195633.26	Картометрический метод	5.0	-
2276	-	-	414837.54	3195619.44	Картометрический метод	5.0	-
2277	-	-	414857.74	3195599.96	Картометрический метод	5.0	-
2278	-	-	414868.61	3195591.48	Картометрический метод	5.0	-
2279	-	-	414874.45	3195599.92	Картометрический метод	5.0	-
2280	-	-	414887.87	3195619.30	Картометрический метод	5.0	-
2281	-	-	414896.14	3195632.24	Картометрический метод	5.0	-
2282	-	-	414898.34	3195634.70	Картометрический метод	5.0	-
2283	-	-	414900.92	3195636.76	Картометрический метод	5.0	-

2. Сведения о характерных точках границ объекта

Обозначение характерных точек границ	Существующие координаты, м		Измененные (уточненные) координаты, м		Метод определения координат характерной точки	Средняя квадратическая погрешность положения характерной точки (Mt), м	Описание обозначения точки на местности (при наличии)
	X	Y	X	Y			
1	2	3	4	5	6	7	8
2284	-	-	414903.81	3195638.37	Картометрический метод	5.0	-
2285	-	-	414913.71	3195642.82	Картометрический метод	5.0	-
2286	-	-	414916.88	3195643.74	Картометрический метод	5.0	-
2287	-	-	414920.16	3195644.12	Картометрический метод	5.0	-
2288	-	-	414923.46	3195643.96	Картометрический метод	5.0	-
2289	-	-	414935.36	3195642.37	Картометрический метод	5.0	-
2290	-	-	414947.20	3195640.80	Картометрический метод	5.0	-
2291	-	-	414950.35	3195640.12	Картометрический метод	5.0	-
2292	-	-	414953.42	3195638.91	Картометрический метод	5.0	-
2293	-	-	414957.49	3195636.81	Картометрический метод	5.0	-
2294	-	-	414960.16	3195634.86	Картометрический метод	5.0	-
2295	-	-	414962.46	3195632.50	Картометрический метод	5.0	-
2296	-	-	414972.28	3195620.08	Картометрический метод	5.0	-
2297	-	-	414977.18	3195609.27	Картометрический метод	5.0	-
2298	-	-	414977.24	3195609.14	Картометрический метод	5.0	-
2299	-	-	414978.65	3195604.40	Картометрический метод	5.0	-
2300	-	-	414978.92	3195601.11	Картометрический метод	5.0	-
2301	-	-	414978.79	3195589.12	Картометрический метод	5.0	-
2302	-	-	414977.70	3195580.33	Картометрический метод	5.0	-
2303	-	-	414976.76	3195577.17	Картометрический метод	5.0	-
2304	-	-	414975.30	3195574.20	Картометрический метод	5.0	-
2305	-	-	414973.57	3195571.65	Картометрический метод	5.0	-
2306	-	-	414972.12	3195566.10	Картометрический метод	5.0	-
2307	-	-	414969.62	3195557.40	Картометрический метод	5.0	-
2308	-	-	414969.24	3195555.60	Картометрический метод	5.0	-

2. Сведения о характерных точках границ объекта

Обозначение характерных точек границ	Существующие координаты, м		Измененные (уточненные) координаты, м		Метод определения координат характерной точки	Средняя квадратическая погрешность положения характерной точки (Mt), м	Описание обозначения точки на местности (при наличии)
	X	Y	X	Y			
1	2	3	4	5	6	7	8
2309	-	-	414978.59	3195552.33	Картометрический метод	5.0	-
2310	-	-	415082.35	3195567.75	Картометрический метод	5.0	-
2109	-	-	415082.49	3195566.76	Картометрический метод	5.0	-
2311	-	-	399873.07	3207367.21	Картометрический метод	5.0	-
2312	-	-	399884.35	3207367.62	Картометрический метод	5.0	-
2313	-	-	399878.35	3207375.00	Картометрический метод	5.0	-
2314	-	-	399828.96	3207416.82	Картометрический метод	5.0	-
2315	-	-	399826.80	3207475.07	Картометрический метод	5.0	-
2316	-	-	399819.75	3207571.48	Картометрический метод	5.0	-
2317	-	-	399818.11	3207634.46	Картометрический метод	5.0	-
2318	-	-	399805.83	3207628.94	Картометрический метод	5.0	-
2319	-	-	399799.98	3207647.38	Картометрический метод	5.0	-
2320	-	-	399851.88	3207671.34	Картометрический метод	5.0	-
2321	-	-	399880.66	3207684.20	Картометрический метод	5.0	-
2322	-	-	399926.33	3207704.48	Картометрический метод	5.0	-
2323	-	-	399992.40	3207734.92	Картометрический метод	5.0	-
2324	-	-	399900.88	3207757.45	Картометрический метод	5.0	-
2325	-	-	399813.09	3207775.28	Картометрический метод	5.0	-
2326	-	-	399772.93	3207774.36	Картометрический метод	5.0	-
2327	-	-	399746.78	3207768.76	Картометрический метод	5.0	-
2328	-	-	399729.97	3207749.09	Картометрический метод	5.0	-
2329	-	-	399723.44	3207721.92	Картометрический метод	5.0	-
2330	-	-	399705.69	3207730.36	Картометрический метод	5.0	-
2331	-	-	399684.56	3207718.44	Картометрический метод	5.0	-
2332	-	-	399659.93	3207721.01	Картометрический метод	5.0	-

2. Сведения о характерных точках границ объекта

Обозначение характерных точек границ	Существующие координаты, м		Измененные (уточненные) координаты, м		Метод определения координат характерной точки	Средняя квадратическая погрешность положения характерной точки (Mt), м	Описание обозначения точки на местности (при наличии)
	X	Y	X	Y			
1	2	3	4	5	6	7	8
2333	-	-	399655.26	3207735.06	Картометрический метод	5.0	-
2334	-	-	399654.32	3207755.68	Картометрический метод	5.0	-
2335	-	-	399649.65	3207776.29	Картометрический метод	5.0	-
2336	-	-	399632.84	3207793.16	Картометрический метод	5.0	-
2337	-	-	399615.67	3207791.28	Картометрический метод	5.0	-
2338	-	-	399622.48	3207749.31	Картометрический метод	5.0	-
2339	-	-	399590.44	3207743.32	Картометрический метод	5.0	-
2340	-	-	399564.22	3207738.36	Картометрический метод	5.0	-
2341	-	-	399593.53	3207585.30	Картометрический метод	5.0	-
2342	-	-	399598.50	3207579.11	Картометрический метод	5.0	-
2343	-	-	399582.59	3207569.61	Картометрический метод	5.0	-
2344	-	-	399506.16	3207506.30	Картометрический метод	5.0	-
2345	-	-	399470.95	3207478.31	Картометрический метод	5.0	-
2346	-	-	399451.69	3207462.47	Картометрический метод	5.0	-
2347	-	-	399405.10	3207422.20	Картометрический метод	5.0	-
2348	-	-	399388.42	3207407.57	Картометрический метод	5.0	-
2349	-	-	399400.08	3207392.33	Картометрический метод	5.0	-
2350	-	-	399419.87	3207368.46	Картометрический метод	5.0	-
2351	-	-	399428.97	3207353.72	Картометрический метод	5.0	-
2352	-	-	399352.32	3207295.03	Картометрический метод	5.0	-
2353	-	-	399290.88	3207213.07	Картометрический метод	5.0	-
2354	-	-	399243.59	3207160.89	Картометрический метод	5.0	-
2355	-	-	399275.56	3207125.60	Картометрический метод	5.0	-
2356	-	-	399297.92	3207104.63	Картометрический метод	5.0	-
2357	-	-	399297.87	3207098.52	Картометрический метод	5.0	-

2. Сведения о характерных точках границ объекта

Обозначение характерных точек границ	Существующие координаты, м		Измененные (уточненные) координаты, м		Метод определения координат характерной точки	Средняя квадратическая погрешность положения характерной точки (Mt), м	Описание обозначения точки на местности (при наличии)
	X	Y	X	Y			
1	2	3	4	5	6	7	8
2358	-	-	399312.01	3207086.50	Картометрический метод	5.0	-
2359	-	-	399297.64	3207068.43	Картометрический метод	5.0	-
2360	-	-	399297.31	3207025.16	Картометрический метод	5.0	-
2361	-	-	399280.67	3206967.42	Картометрический метод	5.0	-
2362	-	-	399219.78	3206937.59	Картометрический метод	5.0	-
2363	-	-	399191.02	3206922.07	Картометрический метод	5.0	-
2364	-	-	399219.69	3206883.60	Картометрический метод	5.0	-
2365	-	-	399276.43	3206893.57	Картометрический метод	5.0	-
2366	-	-	399294.87	3206824.55	Картометрический метод	5.0	-
2367	-	-	399335.03	3206828.28	Картометрический метод	5.0	-
2368	-	-	399352.77	3206867.62	Картометрический метод	5.0	-
2369	-	-	399348.10	3206872.30	Картометрический метод	5.0	-
2370	-	-	399316.50	3206867.77	Картометрический метод	5.0	-
2371	-	-	399307.38	3206866.46	Картометрический метод	5.0	-
2372	-	-	399305.16	3206877.61	Картометрический метод	5.0	-
2373	-	-	399319.08	3206916.39	Картометрический метод	5.0	-
2374	-	-	399320.26	3206942.66	Картометрический метод	5.0	-
2375	-	-	399338.02	3206967.38	Картометрический метод	5.0	-
2376	-	-	399351.82	3207001.60	Картометрический метод	5.0	-
2377	-	-	399364.11	3206997.57	Картометрический метод	5.0	-
2378	-	-	399367.77	3207020.35	Картометрический метод	5.0	-
2379	-	-	399355.49	3207030.92	Картометрический метод	5.0	-
2380	-	-	399367.14	3207051.72	Картометрический метод	5.0	-
2381	-	-	399394.77	3207126.19	Картометрический метод	5.0	-
2382	-	-	399380.76	3207139.31	Картометрический метод	5.0	-

2. Сведения о характерных точках границ объекта

Обозначение характерных точек границ	Существующие координаты, м		Измененные (уточненные) координаты, м		Метод определения координат характерной точки	Средняя квадратическая погрешность положения характерной точки (Mt), м	Описание обозначения точки на местности (при наличии)
	X	Y	X	Y			
1	2	3	4	5	6	7	8
2383	-	-	399384.49	3207151.49	Картометрический метод	5.0	-
2384	-	-	399397.31	3207141.42	Картометрический метод	5.0	-
2385	-	-	399405.34	3207147.78	Картометрический метод	5.0	-
2386	-	-	399411.61	3207152.79	Картометрический метод	5.0	-
2387	-	-	399416.12	3207156.97	Картометрический метод	5.0	-
2388	-	-	399418.20	3207159.71	Картометрический метод	5.0	-
2389	-	-	399426.02	3207166.91	Картометрический метод	5.0	-
2390	-	-	399433.17	3207173.86	Картометрический метод	5.0	-
2391	-	-	399437.20	3207178.52	Картометрический метод	5.0	-
2392	-	-	399463.55	3207197.30	Картометрический метод	5.0	-
2393	-	-	399503.82	3207196.95	Картометрический метод	5.0	-
2394	-	-	399528.75	3207191.90	Картометрический метод	5.0	-
2395	-	-	399554.58	3207207.38	Картометрический метод	5.0	-
2396	-	-	399548.85	3207225.44	Картометрический метод	5.0	-
2397	-	-	399545.12	3207246.05	Картометрический метод	5.0	-
2398	-	-	399545.11	3207261.04	Картометрический метод	5.0	-
2399	-	-	399546.98	3207276.03	Картометрический метод	5.0	-
2400	-	-	399547.47	3207276.83	Картометрический метод	5.0	-
2401	-	-	399548.69	3207276.97	Картометрический метод	5.0	-
2402	-	-	399550.96	3207274.93	Картометрический метод	5.0	-
2403	-	-	399555.33	3207275.09	Картометрический метод	5.0	-
2404	-	-	399563.40	3207275.71	Картометрический метод	5.0	-
2405	-	-	399566.00	3207281.67	Картометрический метод	5.0	-
2406	-	-	399568.28	3207286.92	Картометрический метод	5.0	-
2407	-	-	399570.13	3207290.24	Картометрический метод	5.0	-

2. Сведения о характерных точках границ объекта

Обозначение характерных точек границ	Существующие координаты, м		Измененные (уточненные) координаты, м		Метод определения координат характерной точки	Средняя квадратическая погрешность положения характерной точки (Mt), м	Описание обозначения точки на местности (при наличии)
	X	Y	X	Y			
1	2	3	4	5	6	7	8
2408	-	-	399565.32	3207305.33	Картометрический метод	5.0	-
2409	-	-	399572.19	3207316.30	Картометрический метод	5.0	-
2410	-	-	399564.72	3207337.86	Картометрический метод	5.0	-
2411	-	-	399564.72	3207355.66	Картометрический метод	5.0	-
2412	-	-	399620.51	3207381.59	Картометрический метод	5.0	-
2413	-	-	399669.98	3207394.56	Картометрический метод	5.0	-
2414	-	-	399663.16	3207358.39	Картометрический метод	5.0	-
2415	-	-	399678.03	3207353.51	Картометрический метод	5.0	-
2416	-	-	399692.66	3207336.86	Картометрический метод	5.0	-
2417	-	-	399702.94	3207333.12	Картометрический метод	5.0	-
2418	-	-	399739.36	3207326.54	Картометрический метод	5.0	-
2419	-	-	399762.05	3207348.23	Картометрический метод	5.0	-
2420	-	-	399764.31	3207368.06	Картометрический метод	5.0	-
2421	-	-	399760.83	3207388.36	Картометрический метод	5.0	-
2422	-	-	399745.67	3207423.01	Картометрический метод	5.0	-
2423	-	-	399759.03	3207444.93	Картометрический метод	5.0	-
2424	-	-	399769.23	3207466.12	Картометрический метод	5.0	-
2425	-	-	399779.50	3207456.76	Картометрический метод	5.0	-
2426	-	-	399762.95	3207423.46	Картометрический метод	5.0	-
2427	-	-	399805.66	3207395.84	Картометрический метод	5.0	-
2428	-	-	399840.46	3207373.22	Картометрический метод	5.0	-
2311	-	-	399873.07	3207367.21	Картометрический метод	5.0	-
2429	-	-	399551.51	3207517.47	Картометрический метод	5.0	-
2430	-	-	399416.38	3207406.13	Картометрический метод	5.0	-
2431	-	-	399479.29	3207327.61	Картометрический метод	5.0	-

2. Сведения о характерных точках границ объекта

Обозначение характерных точек границ	Существующие координаты, м		Измененные (уточненные) координаты, м		Метод определения координат характерной точки	Средняя квадратическая погрешность положения характерной точки (Mt), м	Описание обозначения точки на местности (при наличии)
	X	Y	X	Y			
1	2	3	4	5	6	7	8
2432	-	-	399506.06	3207348.43	Картометрический метод	5.0	-
2433	-	-	399492.23	3207365.10	Картометрический метод	5.0	-
2434	-	-	399550.11	3207414.02	Картометрический метод	5.0	-
2435	-	-	399602.71	3207455.66	Картометрический метод	5.0	-
2429	-	-	399551.51	3207517.47	Картометрический метод	5.0	-
2436	-	-	417056.83	3195300.19	Картометрический метод	5.0	-
2437	-	-	417040.21	3195296.98	Картометрический метод	5.0	-
2438	-	-	417038.03	3195287.16	Картометрический метод	5.0	-
2439	-	-	417030.42	3195283.90	Картометрический метод	5.0	-
2440	-	-	417015.21	3195281.18	Картометрический метод	5.0	-
2441	-	-	417005.42	3195276.28	Картометрический метод	5.0	-
2442	-	-	417001.07	3195269.74	Картометрический метод	5.0	-
2443	-	-	416997.80	3195257.74	Картометрический метод	5.0	-
2444	-	-	416991.28	3195246.29	Картометрический метод	5.0	-
2445	-	-	416978.23	3195238.12	Картометрический метод	5.0	-
2446	-	-	416948.34	3195233.24	Картометрический метод	5.0	-
2447	-	-	416836.94	3195211.51	Картометрический метод	5.0	-
2448	-	-	416839.02	3195188.81	Картометрический метод	5.0	-
2449	-	-	416818.85	3195212.06	Картометрический метод	5.0	-
2450	-	-	416808.51	3195220.96	Картометрический метод	5.0	-
2451	-	-	416786.82	3195172.05	Картометрический метод	5.0	-
2452	-	-	416773.92	3195168.34	Картометрический метод	5.0	-
2453	-	-	416721.86	3195169.94	Картометрический метод	5.0	-
2454	-	-	416723.49	3195179.86	Картометрический метод	5.0	-
2455	-	-	416724.55	3195183.80	Картометрический метод	5.0	-

2. Сведения о характерных точках границ объекта

Обозначение характерных точек границ	Существующие координаты, м		Измененные (уточненные) координаты, м		Метод определения координат характерной точки	Средняя квадратическая погрешность положения характерной точки (Mt), м	Описание обозначения точки на местности (при наличии)
	X	Y	X	Y			
1	2	3	4	5	6	7	8
2456	-	-	416728.49	3195206.18	Картометрический метод	5.0	-
2457	-	-	416713.39	3195239.42	Картометрический метод	5.0	-
2458	-	-	416713.31	3195275.44	Картометрический метод	5.0	-
2459	-	-	416715.57	3195287.02	Картометрический метод	5.0	-
2460	-	-	416679.22	3195301.38	Картометрический метод	5.0	-
2461	-	-	416673.02	3195294.39	Картометрический метод	5.0	-
2462	-	-	416635.57	3195248.65	Картометрический метод	5.0	-
2463	-	-	416581.79	3195254.55	Картометрический метод	5.0	-
2464	-	-	416537.07	3195279.66	Картометрический метод	5.0	-
2465	-	-	416474.36	3195309.04	Картометрический метод	5.0	-
2466	-	-	416467.80	3195330.76	Картометрический метод	5.0	-
2467	-	-	416450.57	3195343.69	Картометрический метод	5.0	-
2468	-	-	416408.80	3195400.78	Картометрический метод	5.0	-
2469	-	-	416359.98	3195433.21	Картометрический метод	5.0	-
2470	-	-	416352.75	3195439.81	Картометрический метод	5.0	-
2471	-	-	416111.35	3195560.33	Картометрический метод	5.0	-
2472	-	-	416084.57	3195583.90	Картометрический метод	5.0	-
2473	-	-	416034.41	3195589.27	Картометрический метод	5.0	-
2474	-	-	416034.53	3195590.36	Картометрический метод	5.0	-
2475	-	-	415984.23	3195594.90	Картометрический метод	5.0	-
2476	-	-	415977.57	3195595.50	Картометрический метод	5.0	-
2477	-	-	415948.03	3195598.17	Картометрический метод	5.0	-
2478	-	-	415947.96	3195598.16	Картометрический метод	5.0	-
2479	-	-	415949.61	3195573.21	Картометрический метод	5.0	-
2480	-	-	415936.60	3195545.85	Картометрический метод	5.0	-

2. Сведения о характерных точках границ объекта

Обозначение характерных точек границ	Существующие координаты, м		Измененные (уточненные) координаты, м		Метод определения координат характерной точки	Средняя квадратическая погрешность положения характерной точки (Mt), м	Описание обозначения точки на местности (при наличии)
	X	Y	X	Y			
1	2	3	4	5	6	7	8
2481	-	-	415974.25	3195526.26	Картометрический метод	5.0	-
2482	-	-	416048.20	3195438.85	Картометрический метод	5.0	-
2483	-	-	416091.05	3195434.90	Картометрический метод	5.0	-
2484	-	-	416104.03	3195429.68	Картометрический метод	5.0	-
2485	-	-	416150.74	3195373.58	Картометрический метод	5.0	-
2486	-	-	416146.84	3195363.15	Картометрический метод	5.0	-
2487	-	-	416158.51	3195350.10	Картометрический метод	5.0	-
2488	-	-	416142.90	3195308.40	Картометрический метод	5.0	-
2489	-	-	416201.31	3195277.06	Картометрический метод	5.0	-
2490	-	-	416207.71	3195298.96	Картометрический метод	5.0	-
2491	-	-	416231.77	3195293.01	Картометрический метод	5.0	-
2492	-	-	416289.62	3195276.98	Картометрический метод	5.0	-
2493	-	-	416289.60	3195250.91	Картометрический метод	5.0	-
2494	-	-	416315.55	3195227.42	Картометрический метод	5.0	-
2495	-	-	416333.72	3195220.89	Картометрический метод	5.0	-
2496	-	-	416455.78	3195205.13	Картометрический метод	5.0	-
2497	-	-	416473.97	3195211.63	Картометрический метод	5.0	-
2498	-	-	416509.03	3195210.30	Картометрический метод	5.0	-
2499	-	-	416519.44	3195236.36	Картометрический метод	5.0	-
2500	-	-	416540.21	3195229.08	Картометрический метод	5.0	-
2501	-	-	416530.73	3195198.06	Картометрический метод	5.0	-
2502	-	-	416584.10	3195174.26	Картометрический метод	5.0	-
2503	-	-	416588.22	3195172.42	Картометрический метод	5.0	-
2504	-	-	416556.98	3195090.32	Картометрический метод	5.0	-
2505	-	-	416643.96	3195078.58	Картометрический метод	5.0	-

2. Сведения о характерных точках границ объекта

Обозначение характерных точек границ	Существующие координаты, м		Измененные (уточненные) координаты, м		Метод определения координат характерной точки	Средняя квадратическая погрешность положения характерной точки (Mt), м	Описание обозначения точки на местности (при наличии)
	X	Y	X	Y			
1	2	3	4	5	6	7	8
2506	-	-	416769.94	3195064.05	Картометрический метод	5.0	-
2507	-	-	416785.52	3195066.64	Картометрический метод	5.0	-
2508	-	-	416810.22	3195091.39	Картометрический метод	5.0	-
2509	-	-	416906.33	3195112.16	Картометрический метод	5.0	-
2510	-	-	417123.26	3195191.48	Картометрический метод	5.0	-
2511	-	-	417076.57	3195269.73	Картометрический метод	5.0	-
2436	-	-	417056.83	3195300.19	Картометрический метод	5.0	-
2512	-	-	407631.54	3206749.76	Картометрический метод	5.0	-
2513	-	-	407627.29	3206750.14	Картометрический метод	5.0	-
2514	-	-	407617.04	3206749.95	Картометрический метод	5.0	-
2515	-	-	407605.78	3206748.61	Картометрический метод	5.0	-
2516	-	-	407598.24	3206747.41	Картометрический метод	5.0	-
2517	-	-	407594.14	3206746.41	Картометрический метод	5.0	-
2518	-	-	407591.46	3206744.60	Картометрический метод	5.0	-
2519	-	-	407589.26	3206742.62	Картометрический метод	5.0	-
2520	-	-	407586.91	3206740.00	Картометрический метод	5.0	-
2521	-	-	407585.27	3206737.01	Картометрический метод	5.0	-
2522	-	-	407583.95	3206735.37	Картометрический метод	5.0	-
2523	-	-	407582.97	3206734.61	Картометрический метод	5.0	-
2524	-	-	407581.28	3206733.70	Картометрический метод	5.0	-
2525	-	-	407580.07	3206733.43	Картометрический метод	5.0	-
2526	-	-	407578.86	3206733.30	Картометрический метод	5.0	-
2527	-	-	407577.46	3206733.36	Картометрический метод	5.0	-
2528	-	-	407574.74	3206733.91	Картометрический метод	5.0	-
2529	-	-	407573.49	3206734.32	Картометрический метод	5.0	-

2. Сведения о характерных точках границ объекта

Обозначение характерных точек границ	Существующие координаты, м		Измененные (уточненные) координаты, м		Метод определения координат характерной точки	Средняя квадратическая погрешность положения характерной точки (Mt), м	Описание обозначения точки на местности (при наличии)
	X	Y	X	Y			
1	2	3	4	5	6	7	8
2530	-	-	407570.27	3206734.91	Картометрический метод	5.0	-
2531	-	-	407566.74	3206735.11	Картометрический метод	5.0	-
2532	-	-	407563.60	3206735.06	Картометрический метод	5.0	-
2533	-	-	407562.53	3206734.97	Картометрический метод	5.0	-
2534	-	-	407562.32	3206732.66	Картометрический метод	5.0	-
2535	-	-	407561.50	3206729.08	Картометрический метод	5.0	-
2536	-	-	407560.24	3206725.86	Картометрический метод	5.0	-
2537	-	-	407559.69	3206724.93	Картометрический метод	5.0	-
2538	-	-	407558.91	3206723.91	Картометрический метод	5.0	-
2539	-	-	407557.97	3206723.10	Картометрический метод	5.0	-
2540	-	-	407557.06	3206722.57	Картометрический метод	5.0	-
2541	-	-	407555.31	3206721.88	Картометрический метод	5.0	-
2542	-	-	407552.38	3206721.22	Картометрический метод	5.0	-
2543	-	-	407547.44	3206720.47	Картометрический метод	5.0	-
2544	-	-	407540.25	3206719.81	Картометрический метод	5.0	-
2545	-	-	407524.90	3206718.64	Картометрический метод	5.0	-
2546	-	-	407517.85	3206718.30	Картометрический метод	5.0	-
2547	-	-	407517.84	3206713.34	Картометрический метод	5.0	-
2548	-	-	407517.62	3206711.21	Картометрический метод	5.0	-
2549	-	-	407516.66	3206707.86	Картометрический метод	5.0	-
2550	-	-	407515.30	3206705.22	Картометрический метод	5.0	-
2551	-	-	407513.84	3206703.48	Картометрический метод	5.0	-
2552	-	-	407512.84	3206702.77	Картометрический метод	5.0	-
2553	-	-	407511.33	3206701.98	Картометрический метод	5.0	-
2554	-	-	407507.45	3206700.94	Картометрический метод	5.0	-

2. Сведения о характерных точках границ объекта

Обозначение характерных точек границ	Существующие координаты, м		Измененные (уточненные) координаты, м		Метод определения координат характерной точки	Средняя квадратическая погрешность положения характерной точки (Mt), м	Описание обозначения точки на местности (при наличии)
	X	Y	X	Y			
1	2	3	4	5	6	7	8
2555	-	-	407503.15	3206700.23	Картометрический метод	5.0	-
2556	-	-	407498.10	3206699.71	Картометрический метод	5.0	-
2557	-	-	407494.70	3206699.68	Картометрический метод	5.0	-
2558	-	-	407488.86	3206699.80	Картометрический метод	5.0	-
2559	-	-	407484.38	3206699.03	Картометрический метод	5.0	-
2560	-	-	407482.82	3206698.28	Картометрический метод	5.0	-
2561	-	-	407481.36	3206696.92	Картометрический метод	5.0	-
2562	-	-	407478.92	3206694.98	Картометрический метод	5.0	-
2563	-	-	407476.80	3206693.73	Картометрический метод	5.0	-
2564	-	-	407475.32	3206690.82	Картометрический метод	5.0	-
2565	-	-	407473.73	3206686.97	Картометрический метод	5.0	-
2566	-	-	407472.69	3206683.42	Картометрический метод	5.0	-
2567	-	-	407471.30	3206678.67	Картометрический метод	5.0	-
2568	-	-	407470.43	3206676.54	Картометрический метод	5.0	-
2569	-	-	407468.40	3206673.50	Картометрический метод	5.0	-
2570	-	-	407466.44	3206671.38	Картометрический метод	5.0	-
2571	-	-	407464.19	3206669.61	Картометрический метод	5.0	-
2572	-	-	407462.11	3206668.57	Картометрический метод	5.0	-
2573	-	-	407457.36	3206667.26	Картометрический метод	5.0	-
2574	-	-	407451.80	3206666.03	Картометрический метод	5.0	-
2575	-	-	407450.12	3206665.65	Картометрический метод	5.0	-
2576	-	-	407447.99	3206664.95	Картометрический метод	5.0	-
2577	-	-	407446.71	3206664.40	Картометрический метод	5.0	-
2578	-	-	407443.30	3206663.36	Картометрический метод	5.0	-
2579	-	-	407441.44	3206662.85	Картометрический метод	5.0	-

2. Сведения о характерных точках границ объекта

Обозначение характерных точек границ	Существующие координаты, м		Измененные (уточненные) координаты, м		Метод определения координат характерной точки	Средняя квадратическая погрешность положения характерной точки (Mt), м	Описание обозначения точки на местности (при наличии)
	X	Y	X	Y			
1	2	3	4	5	6	7	8
2580	-	-	407437.76	3206661.48	Картометрический метод	5.0	-
2581	-	-	407433.48	3206659.66	Картометрический метод	5.0	-
2582	-	-	407431.06	3206658.44	Картометрический метод	5.0	-
2583	-	-	407429.88	3206657.62	Картометрический метод	5.0	-
2584	-	-	407429.30	3206656.82	Картометрический метод	5.0	-
2585	-	-	407428.59	3206655.56	Картометрический метод	5.0	-
2586	-	-	407426.93	3206653.30	Картометрический метод	5.0	-
2587	-	-	407424.50	3206650.66	Картометрический метод	5.0	-
2588	-	-	407421.91	3206648.25	Картометрический метод	5.0	-
2589	-	-	407420.01	3206646.79	Картометрический метод	5.0	-
2590	-	-	407416.80	3206645.27	Картометрический метод	5.0	-
2591	-	-	407415.21	3206644.92	Картометрический метод	5.0	-
2592	-	-	407411.50	3206644.44	Картометрический метод	5.0	-
2593	-	-	407401.25	3206640.51	Картометрический метод	5.0	-
2594	-	-	407389.18	3206635.00	Картометрический метод	5.0	-
2595	-	-	407383.37	3206631.35	Картометрический метод	5.0	-
2596	-	-	407379.98	3206628.02	Картометрический метод	5.0	-
2597	-	-	407378.26	3206624.44	Картометрический метод	5.0	-
2598	-	-	407377.41	3206621.98	Картометрический метод	5.0	-
2599	-	-	407375.33	3206617.63	Картометрический метод	5.0	-
2600	-	-	407371.83	3206611.06	Картометрический метод	5.0	-
2601	-	-	407369.11	3206606.42	Картометрический метод	5.0	-
2602	-	-	407368.07	3206605.24	Картометрический метод	5.0	-
2603	-	-	407366.98	3206604.38	Картометрический метод	5.0	-
2604	-	-	407364.68	3206603.12	Картометрический метод	5.0	-

2. Сведения о характерных точках границ объекта

Обозначение характерных точек границ	Существующие координаты, м		Измененные (уточненные) координаты, м		Метод определения координат характерной точки	Средняя квадратическая погрешность положения характерной точки (Mt), м	Описание обозначения точки на местности (при наличии)
	X	Y	X	Y			
1	2	3	4	5	6	7	8
2605	-	-	407362.82	3206602.40	Картометрический метод	5.0	-
2606	-	-	407360.03	3206601.74	Картометрический метод	5.0	-
2607	-	-	407356.55	3206601.45	Картометрический метод	5.0	-
2608	-	-	407354.02	3206601.55	Картометрический метод	5.0	-
2609	-	-	407350.58	3206602.32	Картометрический метод	5.0	-
2610	-	-	407348.21	3206603.43	Картометрический метод	5.0	-
2611	-	-	407346.86	3206604.22	Картометрический метод	5.0	-
2612	-	-	407341.08	3206606.40	Картометрический метод	5.0	-
2613	-	-	407337.49	3206606.98	Картометрический метод	5.0	-
2614	-	-	407333.21	3206606.16	Картометрический метод	5.0	-
2615	-	-	407328.94	3206604.30	Картометрический метод	5.0	-
2616	-	-	407325.00	3206601.56	Картометрический метод	5.0	-
2617	-	-	407324.08	3206600.32	Картометрический метод	5.0	-
2618	-	-	407320.57	3206596.49	Картометрический метод	5.0	-
2619	-	-	407314.83	3206590.70	Картометрический метод	5.0	-
2620	-	-	407313.14	3206589.32	Картометрический метод	5.0	-
2621	-	-	407312.41	3206588.93	Картометрический метод	5.0	-
2622	-	-	407310.80	3206588.22	Картометрический метод	5.0	-
2623	-	-	407308.10	3206587.49	Картометрический метод	5.0	-
2624	-	-	407305.63	3206587.14	Картометрический метод	5.0	-
2625	-	-	407304.29	3206587.04	Картометрический метод	5.0	-
2626	-	-	407303.01	3206586.79	Картометрический метод	5.0	-
2627	-	-	407301.87	3206586.25	Картометрический метод	5.0	-
2628	-	-	407300.70	3206585.33	Картометрический метод	5.0	-
2629	-	-	407299.38	3206584.03	Картометрический метод	5.0	-

2. Сведения о характерных точках границ объекта

Обозначение характерных точек границ	Существующие координаты, м		Измененные (уточненные) координаты, м		Метод определения координат характерной точки	Средняя квадратическая погрешность положения характерной точки (Mt), м	Описание обозначения точки на местности (при наличии)
	X	Y	X	Y			
1	2	3	4	5	6	7	8
2630	-	-	407297.50	3206581.73	Картометрический метод	5.0	-
2631	-	-	407295.95	3206579.66	Картометрический метод	5.0	-
2632	-	-	407293.73	3206577.18	Картометрический метод	5.0	-
2633	-	-	407291.26	3206574.90	Картометрический метод	5.0	-
2634	-	-	407288.82	3206573.04	Картометрический метод	5.0	-
2635	-	-	407284.90	3206570.62	Картометрический метод	5.0	-
2636	-	-	407282.04	3206569.39	Картометрический метод	5.0	-
2637	-	-	407280.04	3206568.90	Картометрический метод	5.0	-
2638	-	-	407279.22	3206568.84	Картометрический метод	5.0	-
2639	-	-	407277.44	3206568.89	Картометрический метод	5.0	-
2640	-	-	407276.64	3206569.06	Картометрический метод	5.0	-
2641	-	-	407275.14	3206569.52	Картометрический метод	5.0	-
2642	-	-	407271.84	3206571.20	Картометрический метод	5.0	-
2643	-	-	407268.32	3206573.60	Картометрический метод	5.0	-
2644	-	-	407267.38	3206574.11	Картометрический метод	5.0	-
2645	-	-	407266.25	3206574.00	Картометрический метод	5.0	-
2646	-	-	407265.12	3206573.58	Картометрический метод	5.0	-
2647	-	-	407264.37	3206572.97	Картометрический метод	5.0	-
2648	-	-	407264.19	3206572.00	Картометрический метод	5.0	-
2649	-	-	407264.05	3206569.62	Картометрический метод	5.0	-
2650	-	-	407264.06	3206565.09	Картометрический метод	5.0	-
2651	-	-	407263.80	3206561.88	Картометрический метод	5.0	-
2652	-	-	407263.25	3206559.14	Картометрический метод	5.0	-
2653	-	-	407262.35	3206556.76	Картометрический метод	5.0	-
2654	-	-	407260.89	3206554.60	Картометрический метод	5.0	-

2. Сведения о характерных точках границ объекта

Обозначение характерных точек границ	Существующие координаты, м		Измененные (уточненные) координаты, м		Метод определения координат характерной точки	Средняя квадратическая погрешность положения характерной точки (Mt), м	Описание обозначения точки на местности (при наличии)
	X	Y	X	Y			
1	2	3	4	5	6	7	8
2655	-	-	407257.92	3206551.92	Картометрический метод	5.0	-
2656	-	-	407254.51	3206549.42	Картометрический метод	5.0	-
2657	-	-	407249.34	3206546.00	Картометрический метод	5.0	-
2658	-	-	407245.86	3206544.00	Картометрический метод	5.0	-
2659	-	-	407241.23	3206541.98	Картометрический метод	5.0	-
2660	-	-	407239.56	3206541.04	Картометрический метод	5.0	-
2661	-	-	407238.10	3206539.98	Картометрический метод	5.0	-
2662	-	-	407236.82	3206538.78	Картометрический метод	5.0	-
2663	-	-	407235.57	3206537.34	Картометрический метод	5.0	-
2664	-	-	407234.25	3206535.42	Картометрический метод	5.0	-
2665	-	-	407232.26	3206532.00	Картометрический метод	5.0	-
2666	-	-	407229.98	3206528.84	Картометрический метод	5.0	-
2667	-	-	407228.16	3206526.76	Картометрический метод	5.0	-
2668	-	-	407225.69	3206524.40	Картометрический метод	5.0	-
2669	-	-	407223.58	3206522.79	Картометрический метод	5.0	-
2670	-	-	407220.95	3206521.26	Картометрический метод	5.0	-
2671	-	-	407218.64	3206519.72	Картометрический метод	5.0	-
2672	-	-	407217.95	3206519.06	Картометрический метод	5.0	-
2673	-	-	407212.56	3206512.80	Картометрический метод	5.0	-
2674	-	-	407203.26	3206501.54	Картометрический метод	5.0	-
2675	-	-	407198.52	3206495.37	Картометрический метод	5.0	-
2676	-	-	407195.36	3206490.94	Картометрический метод	5.0	-
2677	-	-	407194.00	3206488.55	Картометрический метод	5.0	-
2678	-	-	407192.34	3206485.05	Картометрический метод	5.0	-
2679	-	-	407191.36	3206482.40	Картометрический метод	5.0	-

2. Сведения о характерных точках границ объекта

Обозначение характерных точек границ	Существующие координаты, м		Измененные (уточненные) координаты, м		Метод определения координат характерной точки	Средняя квадратическая погрешность положения характерной точки (Mt), м	Описание обозначения точки на местности (при наличии)
	X	Y	X	Y			
1	2	3	4	5	6	7	8
2680	-	-	407190.80	3206480.33	Картометрический метод	5.0	-
2681	-	-	407190.46	3206478.28	Картометрический метод	5.0	-
2682	-	-	407190.34	3206476.24	Картометрический метод	5.0	-
2683	-	-	407190.40	3206472.11	Картометрический метод	5.0	-
2684	-	-	407189.99	3206468.19	Картометрический метод	5.0	-
2685	-	-	407189.12	3206463.40	Картометрический метод	5.0	-
2686	-	-	407187.86	3206458.29	Картометрический метод	5.0	-
2687	-	-	407186.24	3206453.08	Картометрический метод	5.0	-
2688	-	-	407184.43	3206448.22	Картометрический метод	5.0	-
2689	-	-	407181.75	3206441.92	Картометрический метод	5.0	-
2690	-	-	407179.26	3206436.82	Картометрический метод	5.0	-
2691	-	-	407176.73	3206432.32	Картометрический метод	5.0	-
2692	-	-	407174.52	3206428.92	Картометрический метод	5.0	-
2693	-	-	407171.90	3206425.57	Картометрический метод	5.0	-
2694	-	-	407168.32	3206421.50	Картометрический метод	5.0	-
2695	-	-	407162.26	3206415.14	Картометрический метод	5.0	-
2696	-	-	407155.51	3206408.49	Картометрический метод	5.0	-
2697	-	-	407162.31	3206404.20	Картометрический метод	5.0	-
2698	-	-	407171.43	3206389.84	Картометрический метод	5.0	-
2699	-	-	407180.53	3206382.00	Картометрический метод	5.0	-
2700	-	-	407202.63	3206372.86	Картометрический метод	5.0	-
2701	-	-	407215.61	3206376.79	Картометрический метод	5.0	-
2702	-	-	407230.93	3206395.54	Картометрический метод	5.0	-
2703	-	-	407240.22	3206417.29	Картометрический метод	5.0	-
2704	-	-	407250.61	3206368.52	Картометрический метод	5.0	-

2. Сведения о характерных точках границ объекта

Обозначение характерных точек границ	Существующие координаты, м		Измененные (уточненные) координаты, м		Метод определения координат характерной точки	Средняя квадратическая погрешность положения характерной точки (Mt), м	Описание обозначения точки на местности (при наличии)
	X	Y	X	Y			
1	2	3	4	5	6	7	8
2705	-	-	407294.14	3206377.83	Картометрический метод	5.0	-
2706	-	-	407338.03	3206387.21	Картометрический метод	5.0	-
2707	-	-	407424.63	3206106.69	Картометрический метод	5.0	-
2708	-	-	407474.25	3206138.62	Картометрический метод	5.0	-
2709	-	-	407504.86	3206158.32	Картометрический метод	5.0	-
2710	-	-	407509.55	3206161.34	Картометрический метод	5.0	-
2711	-	-	407515.88	3206097.57	Картометрический метод	5.0	-
2712	-	-	407489.54	3206105.56	Картометрический метод	5.0	-
2713	-	-	407474.77	3206089.72	Картометрический метод	5.0	-
2714	-	-	407456.56	3206016.22	Картометрический метод	5.0	-
2715	-	-	407483.36	3205976.95	Картометрический метод	5.0	-
2716	-	-	407518.63	3206043.73	Картометрический метод	5.0	-
2717	-	-	407549.86	3206115.07	Картометрический метод	5.0	-
2718	-	-	407558.37	3206172.22	Картометрический метод	5.0	-
2719	-	-	407569.49	3206247.32	Картометрический метод	5.0	-
2720	-	-	407591.17	3206393.77	Картометрический метод	5.0	-
2721	-	-	407608.56	3206514.88	Картометрический метод	5.0	-
2722	-	-	407609.55	3206514.73	Картометрический метод	5.0	-
2723	-	-	407611.70	3206529.18	Картометрический метод	5.0	-
2724	-	-	407630.13	3206653.20	Картометрический метод	5.0	-
2725	-	-	407617.26	3206655.23	Картометрический метод	5.0	-
2512	-	-	407631.54	3206749.76	Картометрический метод	5.0	-
2726	-	-	408695.24	3202532.40	Картометрический метод	5.0	-
2727	-	-	408679.65	3202545.44	Картометрический метод	5.0	-
2728	-	-	408661.44	3202587.15	Картометрический метод	5.0	-

2. Сведения о характерных точках границ объекта

Обозначение характерных точек границ	Существующие координаты, м		Измененные (уточненные) координаты, м		Метод определения координат характерной точки	Средняя квадратическая погрешность положения характерной точки (Mt), м	Описание обозначения точки на местности (при наличии)
	X	Y	X	Y			
1	2	3	4	5	6	7	8
2729	-	-	408635.47	3202602.79	Картометрический метод	5.0	-
2730	-	-	408635.46	3202613.22	Картометрический метод	5.0	-
2731	-	-	408643.23	3202637.99	Картометрический метод	5.0	-
2732	-	-	408648.42	3202645.81	Картометрический метод	5.0	-
2733	-	-	408648.40	3202682.31	Картометрический метод	5.0	-
2734	-	-	408678.86	3202714.09	Картометрический метод	5.0	-
2735	-	-	408691.06	3202713.97	Картометрический метод	5.0	-
2736	-	-	408708.86	3202713.78	Картометрический метод	5.0	-
2737	-	-	408710.31	3202729.95	Картометрический метод	5.0	-
2738	-	-	408714.58	3202731.84	Картометрический метод	5.0	-
2739	-	-	408770.40	3202748.79	Картометрический метод	5.0	-
2740	-	-	408817.33	3202747.95	Картометрический метод	5.0	-
2741	-	-	408826.88	3202742.99	Картометрический метод	5.0	-
2742	-	-	408839.64	3202724.30	Картометрический метод	5.0	-
2743	-	-	408852.22	3202722.72	Картометрический метод	5.0	-
2744	-	-	408871.69	3202725.32	Картометрический метод	5.0	-
2745	-	-	408886.00	3202688.82	Картометрический метод	5.0	-
2746	-	-	408904.18	3202687.52	Картометрический метод	5.0	-
2747	-	-	408956.08	3202724.02	Картометрический метод	5.0	-
2748	-	-	408986.58	3202728.06	Картометрический метод	5.0	-
2749	-	-	409030.10	3202721.42	Картометрический метод	5.0	-
2750	-	-	409076.59	3202738.61	Картометрический метод	5.0	-
2751	-	-	409096.76	3202752.45	Картометрический метод	5.0	-
2752	-	-	409107.86	3202767.29	Картометрический метод	5.0	-
2753	-	-	409109.23	3202774.30	Картометрический метод	5.0	-

2. Сведения о характерных точках границ объекта

Обозначение характерных точек границ	Существующие координаты, м		Измененные (уточненные) координаты, м		Метод определения координат характерной точки	Средняя квадратическая погрешность положения характерной точки (Mt), м	Описание обозначения точки на местности (при наличии)
	X	Y	X	Y			
1	2	3	4	5	6	7	8
2754	-	-	409091.43	3202785.33	Картометрический метод	5.0	-
2755	-	-	409059.99	3202792.53	Картометрический метод	5.0	-
2756	-	-	409063.16	3202810.25	Картометрический метод	5.0	-
2757	-	-	409064.06	3202821.37	Картометрический метод	5.0	-
2758	-	-	409045.64	3202836.03	Картометрический метод	5.0	-
2759	-	-	409010.35	3202873.07	Картометрический метод	5.0	-
2760	-	-	408972.94	3202917.86	Картометрический метод	5.0	-
2761	-	-	408925.18	3202929.33	Картометрический метод	5.0	-
2762	-	-	408882.18	3202939.00	Картометрический метод	5.0	-
2763	-	-	408842.40	3202952.38	Картометрический метод	5.0	-
2764	-	-	408805.08	3202974.44	Картометрический метод	5.0	-
2765	-	-	408803.54	3203009.56	Картометрический метод	5.0	-
2766	-	-	408697.46	3203068.16	Картометрический метод	5.0	-
2767	-	-	408618.01	3203088.00	Картометрический метод	5.0	-
2768	-	-	408571.11	3203033.15	Картометрический метод	5.0	-
2769	-	-	408557.14	3203024.75	Картометрический метод	5.0	-
2770	-	-	408512.38	3202984.34	Картометрический метод	5.0	-
2771	-	-	408499.85	3202957.44	Картометрический метод	5.0	-
2772	-	-	408492.61	3202945.01	Картометрический метод	5.0	-
2773	-	-	408472.75	3202942.65	Картометрический метод	5.0	-
2774	-	-	408484.46	3202926.97	Картометрический метод	5.0	-
2775	-	-	408483.72	3202925.81	Картометрический метод	5.0	-
2776	-	-	408480.33	3202922.41	Картометрический метод	5.0	-
2777	-	-	408473.01	3202916.07	Картометрический метод	5.0	-
2778	-	-	408457.28	3202883.04	Картометрический метод	5.0	-

2. Сведения о характерных точках границ объекта

Обозначение характерных точек границ	Существующие координаты, м		Измененные (уточненные) координаты, м		Метод определения координат характерной точки	Средняя квадратическая погрешность положения характерной точки (Mt), м	Описание обозначения точки на местности (при наличии)
	X	Y	X	Y			
1	2	3	4	5	6	7	8
2779	-	-	408474.29	3202852.19	Картометрический метод	5.0	-
2780	-	-	408476.23	3202848.67	Картометрический метод	5.0	-
2781	-	-	408489.83	3202824.00	Картометрический метод	5.0	-
2782	-	-	408492.30	3202819.53	Картометрический метод	5.0	-
2783	-	-	408496.41	3202812.06	Картометрический метод	5.0	-
2784	-	-	408615.67	3202600.31	Картометрический метод	5.0	-
2785	-	-	408614.79	3202599.82	Картометрический метод	5.0	-
2786	-	-	408632.71	3202567.64	Картометрический метод	5.0	-
2787	-	-	408642.64	3202549.81	Картометрический метод	5.0	-
2788	-	-	408647.28	3202553.82	Картометрический метод	5.0	-
2789	-	-	408653.54	3202551.90	Картометрический метод	5.0	-
2790	-	-	408695.25	3202525.88	Картометрический метод	5.0	-
2726	-	-	408695.24	3202532.40	Картометрический метод	5.0	-
2791	-	-	398418.96	3214819.39	Картометрический метод	5.0	-
2792	-	-	398430.29	3214838.08	Картометрический метод	5.0	-
2793	-	-	398452.31	3214858.34	Картометрический метод	5.0	-
2794	-	-	398461.75	3214875.76	Картометрический метод	5.0	-
2795	-	-	398462.98	3214896.81	Картометрический метод	5.0	-
2796	-	-	398450.69	3214897.63	Картометрический метод	5.0	-
2797	-	-	398424.24	3214857.76	Картометрический метод	5.0	-
2798	-	-	398415.29	3214824.86	Картометрический метод	5.0	-
2799	-	-	398400.80	3214817.49	Картометрический метод	5.0	-
2800	-	-	398377.73	3214820.30	Картометрический метод	5.0	-
2801	-	-	398364.58	3214812.12	Картометрический метод	5.0	-
2802	-	-	398342.18	3214774.03	Картометрический метод	5.0	-

2. Сведения о характерных точках границ объекта

Обозначение характерных точек границ	Существующие координаты, м		Измененные (уточненные) координаты, м		Метод определения координат характерной точки	Средняя квадратическая погрешность положения характерной точки (Mt), м	Описание обозначения точки на местности (при наличии)
	X	Y	X	Y			
1	2	3	4	5	6	7	8
2803	-	-	398322.47	3214747.07	Картометрический метод	5.0	-
2804	-	-	398321.39	3214719.03	Картометрический метод	5.0	-
2805	-	-	398322.87	3214712.19	Картометрический метод	5.0	-
2806	-	-	398337.76	3214700.52	Картометрический метод	5.0	-
2807	-	-	398324.21	3214673.16	Картометрический метод	5.0	-
2808	-	-	398289.74	3214683.35	Картометрический метод	5.0	-
2809	-	-	398276.59	3214677.85	Картометрический метод	5.0	-
2810	-	-	398278.07	3214664.17	Картометрический метод	5.0	-
2811	-	-	398290.01	3214644.59	Картометрический метод	5.0	-
2812	-	-	398290.81	3214631.17	Картометрический метод	5.0	-
2813	-	-	398281.42	3214617.22	Картометрический метод	5.0	-
2814	-	-	398260.76	3214613.33	Картометрический метод	5.0	-
2815	-	-	398252.18	3214610.92	Картометрический метод	5.0	-
2816	-	-	398239.57	3214608.10	Картометрический метод	5.0	-
2817	-	-	398223.74	3214622.72	Картометрический метод	5.0	-
2818	-	-	398218.24	3214620.04	Картометрический метод	5.0	-
2819	-	-	398216.50	3214586.10	Картометрический метод	5.0	-
2820	-	-	398196.91	3214587.18	Картометрический метод	5.0	-
2821	-	-	398188.60	3214588.65	Картометрический метод	5.0	-
2822	-	-	398186.32	3214584.90	Картометрический метод	5.0	-
2823	-	-	398189.40	3214571.21	Картометрический метод	5.0	-
2824	-	-	398177.73	3214557.53	Картометрический метод	5.0	-
2825	-	-	398167.81	3214554.18	Картометрический метод	5.0	-
2826	-	-	398134.81	3214517.02	Картометрический метод	5.0	-
2827	-	-	398118.04	3214517.29	Картометрический метод	5.0	-

2. Сведения о характерных точках границ объекта

Обозначение характерных точек границ	Существующие координаты, м		Измененные (уточненные) координаты, м		Метод определения координат характерной точки	Средняя квадратическая погрешность положения характерной точки (Mt), м	Описание обозначения точки на местности (при наличии)
	X	Y	X	Y			
1	2	3	4	5	6	7	8
2828	-	-	398103.42	3214510.32	Картометрический метод	5.0	-
2829	-	-	398101.01	3214487.11	Картометрический метод	5.0	-
2830	-	-	398088.53	3214474.37	Картометрический метод	5.0	-
2831	-	-	398070.42	3214475.71	Картометрический метод	5.0	-
2832	-	-	398062.38	3214469.94	Картометрический метод	5.0	-
2833	-	-	398060.36	3214445.80	Картометрический метод	5.0	-
2834	-	-	398043.06	3214432.92	Картометрический метод	5.0	-
2835	-	-	397999.87	3214449.82	Картометрический метод	5.0	-
2836	-	-	397986.16	3214457.94	Картометрический метод	5.0	-
2837	-	-	397971.27	3214459.95	Картометрический метод	5.0	-
2838	-	-	397964.82	3214436.28	Картометрический метод	5.0	-
2839	-	-	397962.06	3214436.45	Картометрический метод	5.0	-
2840	-	-	397956.90	3214438.52	Картометрический метод	5.0	-
2841	-	-	397956.22	3214437.82	Картометрический метод	5.0	-
2842	-	-	397959.06	3214434.02	Картометрический метод	5.0	-
2843	-	-	397970.72	3214423.58	Картометрический метод	5.0	-
2844	-	-	397991.46	3214415.76	Картометрический метод	5.0	-
2845	-	-	397995.36	3214407.94	Картометрический метод	5.0	-
2846	-	-	398009.62	3214397.52	Картометрический метод	5.0	-
2847	-	-	398013.74	3214393.36	Картометрический метод	5.0	-
2848	-	-	397997.90	3214378.19	Картометрический метод	5.0	-
2849	-	-	398036.92	3214343.66	Картометрический метод	5.0	-
2850	-	-	397995.23	3214304.38	Картометрический метод	5.0	-
2851	-	-	397876.36	3214291.79	Картометрический метод	5.0	-
2852	-	-	397881.86	3214236.72	Картометрический метод	5.0	-

2. Сведения о характерных точках границ объекта

Обозначение характерных точек границ	Существующие координаты, м		Измененные (уточненные) координаты, м		Метод определения координат характерной точки	Средняя квадратическая погрешность положения характерной точки (Mt), м	Описание обозначения точки на местности (при наличии)
	X	Y	X	Y			
1	2	3	4	5	6	7	8
2853	-	-	397930.56	3214237.32	Картометрический метод	5.0	-
2854	-	-	397915.02	3214263.57	Картометрический метод	5.0	-
2855	-	-	397957.88	3214285.00	Картометрический метод	5.0	-
2856	-	-	397980.46	3214243.97	Картометрический метод	5.0	-
2857	-	-	398082.65	3214289.51	Картометрический метод	5.0	-
2858	-	-	398085.87	3214285.34	Картометрический метод	5.0	-
2859	-	-	398122.63	3214241.62	Картометрический метод	5.0	-
2860	-	-	398142.62	3214226.61	Картометрический метод	5.0	-
2861	-	-	398196.32	3214199.36	Картометрический метод	5.0	-
2862	-	-	398209.28	3214196.76	Картометрический метод	5.0	-
2863	-	-	398230.02	3214203.27	Картометрический метод	5.0	-
2864	-	-	398240.38	3214209.79	Картометрический метод	5.0	-
2865	-	-	398272.76	3214252.81	Картометрический метод	5.0	-
2866	-	-	398261.08	3214281.49	Картометрический метод	5.0	-
2867	-	-	398233.28	3214312.02	Картометрический метод	5.0	-
2868	-	-	398338.56	3214424.28	Картометрический метод	5.0	-
2869	-	-	398341.94	3214419.89	Картометрический метод	5.0	-
2870	-	-	398352.72	3214429.40	Картометрический метод	5.0	-
2871	-	-	398381.54	3214422.96	Картометрический метод	5.0	-
2872	-	-	398406.04	3214408.85	Картометрический метод	5.0	-
2873	-	-	398422.61	3214402.53	Картометрический метод	5.0	-
2874	-	-	398426.86	3214411.71	Картометрический метод	5.0	-
2875	-	-	398414.45	3214426.88	Картометрический метод	5.0	-
2876	-	-	398400.97	3214449.66	Картометрический метод	5.0	-
2877	-	-	398400.85	3214456.71	Картометрический метод	5.0	-

2. Сведения о характерных точках границ объекта

Обозначение характерных точек границ	Существующие координаты, м		Измененные (уточненные) координаты, м		Метод определения координат характерной точки	Средняя квадратическая погрешность положения характерной точки (Mt), м	Описание обозначения точки на местности (при наличии)
	X	Y	X	Y			
1	2	3	4	5	6	7	8
2878	-	-	398398.37	3214478.24	Картометрический метод	5.0	-
2879	-	-	398407.59	3214483.92	Картометрический метод	5.0	-
2880	-	-	398410.18	3214485.51	Картометрический метод	5.0	-
2881	-	-	398408.22	3214489.09	Картометрический метод	5.0	-
2882	-	-	398406.16	3214497.86	Картометрический метод	5.0	-
2883	-	-	398402.49	3214501.35	Картометрический метод	5.0	-
2884	-	-	398388.82	3214503.11	Картометрический метод	5.0	-
2885	-	-	398403.03	3214518.66	Картометрический метод	5.0	-
2886	-	-	398407.48	3214522.91	Картометрический метод	5.0	-
2887	-	-	398404.47	3214525.98	Картометрический метод	5.0	-
2888	-	-	398424.87	3214546.54	Картометрический метод	5.0	-
2889	-	-	398429.59	3214551.32	Картометрический метод	5.0	-
2890	-	-	398442.39	3214561.78	Картометрический метод	5.0	-
2891	-	-	398467.01	3214566.99	Картометрический метод	5.0	-
2892	-	-	398477.38	3214574.81	Картометрический метод	5.0	-
2893	-	-	398477.36	3214599.58	Картометрический метод	5.0	-
2894	-	-	398472.17	3214619.14	Картометрический метод	5.0	-
2895	-	-	398474.28	3214621.65	Картометрический метод	5.0	-
2896	-	-	398486.35	3214613.39	Картометрический метод	5.0	-
2897	-	-	398506.86	3214637.32	Картометрический метод	5.0	-
2898	-	-	398501.97	3214642.60	Картометрический метод	5.0	-
2899	-	-	398517.51	3214664.76	Картометрический метод	5.0	-
2900	-	-	398525.27	3214675.13	Картометрический метод	5.0	-
2901	-	-	398527.87	3214679.10	Картометрический метод	5.0	-
2902	-	-	398530.46	3214681.71	Картометрический метод	5.0	-

2. Сведения о характерных точках границ объекта

Обозначение характерных точек границ	Существующие координаты, м		Измененные (уточненные) координаты, м		Метод определения координат характерной точки	Средняя квадратическая погрешность положения характерной точки (Mt), м	Описание обозначения точки на местности (при наличии)
	X	Y	X	Y			
1	2	3	4	5	6	7	8
2903	-	-	398536.94	3214699.96	Картометрический метод	5.0	-
2904	-	-	398536.93	3214711.69	Картометрический метод	5.0	-
2905	-	-	398525.26	3214720.82	Картометрический метод	5.0	-
2906	-	-	398522.66	3214741.68	Картометрический метод	5.0	-
2907	-	-	398520.06	3214761.23	Картометрический метод	5.0	-
2908	-	-	398520.05	3214779.48	Картометрический метод	5.0	-
2909	-	-	398520.04	3214795.12	Картометрический метод	5.0	-
2910	-	-	398508.37	3214814.68	Картометрический метод	5.0	-
2911	-	-	398503.46	3214817.70	Картометрический метод	5.0	-
2912	-	-	398486.64	3214828.04	Картометрический метод	5.0	-
2913	-	-	398485.04	3214829.02	Картометрический метод	5.0	-
2914	-	-	398456.54	3214792.52	Картометрический метод	5.0	-
2915	-	-	398437.10	3214792.52	Картометрический метод	5.0	-
2916	-	-	398431.04	3214802.26	Картометрический метод	5.0	-
2791	-	-	398418.96	3214819.39	Картометрический метод	5.0	-
2917	-	-	419045.83	3195880.42	Картометрический метод	5.0	-
2918	-	-	419060.55	3195884.66	Картометрический метод	5.0	-
2919	-	-	419110.97	3195905.64	Картометрический метод	5.0	-
2920	-	-	419147.51	3195952.97	Картометрический метод	5.0	-
2921	-	-	419143.49	3195962.42	Картометрический метод	5.0	-
2922	-	-	419126.24	3196017.36	Картометрический метод	5.0	-
2923	-	-	419142.80	3196017.05	Картометрический метод	5.0	-
2924	-	-	419210.47	3196010.27	Картометрический метод	5.0	-
2925	-	-	419199.55	3196117.65	Картометрический метод	5.0	-
2926	-	-	419204.14	3196131.49	Картометрический метод	5.0	-

2. Сведения о характерных точках границ объекта

Обозначение характерных точек границ	Существующие координаты, м		Измененные (уточненные) координаты, м		Метод определения координат характерной точки	Средняя квадратическая погрешность положения характерной точки (Mt), м	Описание обозначения точки на местности (при наличии)
	X	Y	X	Y			
1	2	3	4	5	6	7	8
2927	-	-	419187.92	3196125.15	Картометрический метод	5.0	-
2928	-	-	419183.15	3196167.97	Картометрический метод	5.0	-
2929	-	-	419176.49	3196227.82	Картометрический метод	5.0	-
2930	-	-	419203.43	3196242.67	Картометрический метод	5.0	-
2931	-	-	419214.41	3196243.76	Картометрический метод	5.0	-
2932	-	-	419212.98	3196251.57	Картометрический метод	5.0	-
2933	-	-	419203.05	3196264.06	Картометрический метод	5.0	-
2934	-	-	419285.83	3196308.94	Картометрический метод	5.0	-
2935	-	-	419354.54	3196341.82	Картометрический метод	5.0	-
2936	-	-	419299.12	3196339.69	Картометрический метод	5.0	-
2937	-	-	419270.86	3196334.26	Картометрический метод	5.0	-
2938	-	-	419256.72	3196326.63	Картометрический метод	5.0	-
2939	-	-	419211.10	3196360.49	Картометрический метод	5.0	-
2940	-	-	419203.50	3196373.59	Картометрический метод	5.0	-
2941	-	-	419199.16	3196397.59	Картометрический метод	5.0	-
2942	-	-	419192.66	3196418.33	Картометрический метод	5.0	-
2943	-	-	419198.10	3196431.41	Картометрический метод	5.0	-
2944	-	-	419208.96	3196427.04	Картометрический метод	5.0	-
2945	-	-	419217.66	3196431.40	Картометрический метод	5.0	-
2946	-	-	419222.01	3196442.30	Картометрический метод	5.0	-
2947	-	-	419218.76	3196453.22	Картометрический метод	5.0	-
2948	-	-	419210.06	3196453.23	Картометрический метод	5.0	-
2949	-	-	419203.55	3196464.14	Картометрический метод	5.0	-
2950	-	-	419202.46	3196479.83	Картометрический метод	5.0	-
2951	-	-	419185.09	3196493.62	Картометрический метод	5.0	-

2. Сведения о характерных точках границ объекта

Обозначение характерных точек границ	Существующие координаты, м		Измененные (уточненные) координаты, м		Метод определения координат характерной точки	Средняя квадратическая погрешность положения характерной точки (Mt), м	Описание обозначения точки на местности (при наличии)
	X	Y	X	Y			
1	2	3	4	5	6	7	8
2952	-	-	419166.62	3196498.00	Картометрический метод	5.0	-
2953	-	-	419169.88	3196512.17	Картометрический метод	5.0	-
2954	-	-	419167.72	3196520.90	Картометрический метод	5.0	-
2955	-	-	419151.42	3196527.46	Картометрический метод	5.0	-
2956	-	-	419062.48	3196340.17	Картометрический метод	5.0	-
2957	-	-	419021.30	3196227.41	Картометрический метод	5.0	-
2958	-	-	418969.98	3196215.26	Картометрический метод	5.0	-
2959	-	-	418925.98	3196187.51	Картометрический метод	5.0	-
2960	-	-	418804.00	3196061.18	Картометрический метод	5.0	-
2961	-	-	418838.04	3196009.95	Картометрический метод	5.0	-
2962	-	-	418826.91	3196001.18	Картометрический метод	5.0	-
2963	-	-	418821.32	3195970.88	Картометрический метод	5.0	-
2964	-	-	418816.41	3195969.28	Картометрический метод	5.0	-
2965	-	-	418806.22	3195966.10	Картометрический метод	5.0	-
2966	-	-	418801.42	3195961.24	Картометрический метод	5.0	-
2967	-	-	418788.73	3195948.58	Картометрический метод	5.0	-
2968	-	-	418772.81	3195919.08	Картометрический метод	5.0	-
2969	-	-	418839.50	3195832.59	Картометрический метод	5.0	-
2970	-	-	418852.27	3195834.83	Картометрический метод	5.0	-
2971	-	-	418874.59	3195868.51	Картометрический метод	5.0	-
2972	-	-	418879.21	3195875.49	Картометрический метод	5.0	-
2973	-	-	418906.49	3195911.71	Картометрический метод	5.0	-
2974	-	-	418916.73	3195941.11	Картометрический метод	5.0	-
2975	-	-	418943.96	3195903.80	Картометрический метод	5.0	-
2976	-	-	418983.47	3195884.94	Картометрический метод	5.0	-

2. Сведения о характерных точках границ объекта

Обозначение характерных точек границ	Существующие координаты, м		Измененные (уточненные) координаты, м		Метод определения координат характерной точки	Средняя квадратическая погрешность положения характерной точки (Mt), м	Описание обозначения точки на местности (при наличии)
	X	Y	X	Y			
1	2	3	4	5	6	7	8
2917	-	-	419045.83	3195880.42	Картометрический метод	5.0	-
2977	-	-	407814.42	3202614.19	Картометрический метод	5.0	-
2978	-	-	407810.58	3202622.55	Картометрический метод	5.0	-
2979	-	-	407800.81	3202644.31	Картометрический метод	5.0	-
2980	-	-	407796.76	3202661.74	Картометрический метод	5.0	-
2981	-	-	407787.74	3202684.75	Картометрический метод	5.0	-
2982	-	-	407779.98	3202701.66	Картометрический метод	5.0	-
2983	-	-	407771.18	3202720.80	Картометрический метод	5.0	-
2984	-	-	407763.19	3202734.86	Картометрический метод	5.0	-
2985	-	-	407753.96	3202752.62	Картометрический метод	5.0	-
2986	-	-	407738.52	3202779.32	Картометрический метод	5.0	-
2987	-	-	407729.63	3202791.72	Картометрический метод	5.0	-
2988	-	-	407722.92	3202801.08	Картометрический метод	5.0	-
2989	-	-	407722.92	3202801.10	Картометрический метод	5.0	-
2990	-	-	407711.32	3202817.32	Картометрический метод	5.0	-
2991	-	-	407698.37	3202834.29	Картометрический метод	5.0	-
2992	-	-	407682.82	3202848.96	Картометрический метод	5.0	-
2993	-	-	407670.93	3202857.19	Картометрический метод	5.0	-
2994	-	-	407661.73	3202864.08	Картометрический метод	5.0	-
2995	-	-	407656.38	3202868.08	Картометрический метод	5.0	-
2996	-	-	407649.46	3202873.38	Картометрический метод	5.0	-
2997	-	-	407641.95	3202880.69	Картометрический метод	5.0	-
2998	-	-	407628.06	3202887.78	Картометрический метод	5.0	-
2999	-	-	407622.42	3202892.57	Картометрический метод	5.0	-
3000	-	-	407608.92	3202901.76	Картометрический метод	5.0	-

2. Сведения о характерных точках границ объекта

Обозначение характерных точек границ	Существующие координаты, м		Измененные (уточненные) координаты, м		Метод определения координат характерной точки	Средняя квадратическая погрешность положения характерной точки (Mt), м	Описание обозначения точки на местности (при наличии)
	X	Y	X	Y			
1	2	3	4	5	6	7	8
3001	-	-	407564.08	3202923.14	Картометрический метод	5.0	-
3002	-	-	407557.05	3202923.47	Картометрический метод	5.0	-
3003	-	-	407546.04	3202928.38	Картометрический метод	5.0	-
3004	-	-	407530.17	3202937.72	Картометрический метод	5.0	-
3005	-	-	407522.35	3202941.03	Картометрический метод	5.0	-
3006	-	-	407519.46	3202942.63	Картометрический метод	5.0	-
3007	-	-	407516.87	3202944.68	Картометрический метод	5.0	-
3008	-	-	407514.66	3202947.13	Картометрический метод	5.0	-
3009	-	-	407510.52	3202953.46	Картометрический метод	5.0	-
3010	-	-	407500.66	3202959.37	Картометрический метод	5.0	-
3011	-	-	407486.56	3202965.19	Картометрический метод	5.0	-
3012	-	-	407486.48	3202965.22	Картометрический метод	5.0	-
3013	-	-	407483.55	3202966.75	Картометрический метод	5.0	-
3014	-	-	407480.91	3202968.73	Картометрический метод	5.0	-
3015	-	-	407465.76	3202982.19	Картометрический метод	5.0	-
3016	-	-	407443.26	3203003.98	Картометрический метод	5.0	-
3017	-	-	407423.11	3203024.45	Картометрический метод	5.0	-
3018	-	-	407414.14	3203031.88	Картометрический метод	5.0	-
3019	-	-	407401.56	3203045.02	Картометрический метод	5.0	-
3020	-	-	407384.44	3203065.90	Картометрический метод	5.0	-
3021	-	-	407373.62	3203077.96	Картометрический метод	5.0	-
3022	-	-	407354.14	3203095.81	Картометрический метод	5.0	-
3023	-	-	407353.91	3203096.03	Картометрический метод	5.0	-
3024	-	-	407352.76	3203097.22	Картометрический метод	5.0	-
3025	-	-	407351.70	3203098.49	Картометрический метод	5.0	-

2. Сведения о характерных точках границ объекта

Обозначение характерных точек границ	Существующие координаты, м		Измененные (уточненные) координаты, м		Метод определения координат характерной точки	Средняя квадратическая погрешность положения характерной точки (Mt), м	Описание обозначения точки на местности (при наличии)
	X	Y	X	Y			
1	2	3	4	5	6	7	8
3026	-	-	407350.76	3203099.85	Картометрический метод	5.0	-
3027	-	-	407349.89	3203101.23	Картометрический метод	5.0	-
3028	-	-	407343.86	3203090.33	Картометрический метод	5.0	-
3029	-	-	407371.14	3203075.99	Картометрический метод	5.0	-
3030	-	-	407384.14	3203061.65	Картометрический метод	5.0	-
3031	-	-	407394.53	3203044.70	Картометрический метод	5.0	-
3032	-	-	407398.44	3203029.06	Картометрический метод	5.0	-
3033	-	-	407399.78	3202976.92	Картометрический метод	5.0	-
3034	-	-	407393.29	3202961.28	Картометрический метод	5.0	-
3035	-	-	407375.86	3202950.20	Картометрический метод	5.0	-
3036	-	-	407305.25	3202922.92	Картометрический метод	5.0	-
3037	-	-	407475.41	3202510.24	Картометрический метод	5.0	-
3038	-	-	407463.73	3202499.81	Картометрический метод	5.0	-
3039	-	-	407461.15	3202473.74	Картометрический метод	5.0	-
3040	-	-	407409.24	3202450.28	Картометрический метод	5.0	-
3041	-	-	407375.45	3202444.56	Картометрический метод	5.0	-
3042	-	-	407391.80	3202420.28	Картометрический метод	5.0	-
3043	-	-	407403.37	3202416.04	Картометрический метод	5.0	-
3044	-	-	407406.41	3202417.06	Картометрический метод	5.0	-
3045	-	-	407483.28	3202442.68	Картометрический метод	5.0	-
3046	-	-	407508.36	3202461.24	Картометрический метод	5.0	-
3047	-	-	407525.19	3202483.26	Картометрический метод	5.0	-
3048	-	-	407564.46	3202506.01	Картометрический метод	5.0	-
3049	-	-	407610.52	3202516.30	Картометрический метод	5.0	-
3050	-	-	407623.05	3202520.63	Картометрический метод	5.0	-

2. Сведения о характерных точках границ объекта

Обозначение характерных точек границ	Существующие координаты, м		Измененные (уточненные) координаты, м		Метод определения координат характерной точки	Средняя квадратическая погрешность положения характерной точки (Mt), м	Описание обозначения точки на местности (при наличии)
	X	Y	X	Y			
1	2	3	4	5	6	7	8
3051	-	-	407641.17	3202550.51	Картометрический метод	5.0	-
3052	-	-	407689.29	3202580.58	Картометрический метод	5.0	-
3053	-	-	407761.70	3202608.77	Картометрический метод	5.0	-
2977	-	-	407814.42	3202614.19	Картометрический метод	5.0	-
3054	-	-	397158.98	3207014.06	Картометрический метод	5.0	-
3055	-	-	397230.49	3207046.60	Картометрический метод	5.0	-
3056	-	-	397292.28	3207064.70	Картометрический метод	5.0	-
3057	-	-	397331.40	3207082.06	Картометрический метод	5.0	-
3058	-	-	397362.85	3207087.95	Картометрический метод	5.0	-
3059	-	-	397412.37	3207089.83	Картометрический метод	5.0	-
3060	-	-	397435.02	3207099.17	Картометрический метод	5.0	-
3061	-	-	397453.57	3207116.78	Картометрический метод	5.0	-
3062	-	-	397476.09	3207118.49	Картометрический метод	5.0	-
3063	-	-	397496.26	3207133.76	Картометрический метод	5.0	-
3064	-	-	397522.36	3207138.44	Картометрический метод	5.0	-
3065	-	-	397544.52	3207152.08	Картометрический метод	5.0	-
3066	-	-	397566.16	3207147.47	Картометрический метод	5.0	-
3067	-	-	397580.30	3207151.52	Картометрический метод	5.0	-
3068	-	-	397599.27	3207172.70	Картометрический метод	5.0	-
3069	-	-	397605.20	3207220.97	Картометрический метод	5.0	-
3070	-	-	397617.80	3207225.42	Картометрический метод	5.0	-
3071	-	-	397630.82	3207223.45	Картометрический метод	5.0	-
3072	-	-	397634.10	3207228.38	Картометрический метод	5.0	-
3073	-	-	397636.74	3207253.06	Картометрический метод	5.0	-
3074	-	-	397650.06	3207266.14	Картометрический метод	5.0	-

2. Сведения о характерных точках границ объекта							
Обозначение характерных точек границ	Существующие координаты, м		Измененные (уточненные) координаты, м		Метод определения координат характерной точки	Средняя квадратическая погрешность положения характерной точки (Mt), м	Описание обозначения точки на местности (при наличии)
	X	Y	X	Y			
1	2	3	4	5	6	7	8
3075	-	-	397665.38	3207264.76	Картометрический метод	5.0	-
3076	-	-	397672.62	3207266.41	Картометрический метод	5.0	-
3077	-	-	397679.61	3207282.16	Картометрический метод	5.0	-
3078	-	-	397696.56	3207297.75	Картометрический метод	5.0	-
3079	-	-	397755.90	3207346.92	Картометрический метод	5.0	-
3080	-	-	397779.70	3207391.15	Картометрический метод	5.0	-
3081	-	-	397778.93	3207500.19	Картометрический метод	5.0	-
3082	-	-	397777.62	3207521.46	Картометрический метод	5.0	-
3083	-	-	397747.08	3207631.82	Картометрический метод	5.0	-
3084	-	-	397739.50	3207634.25	Картометрический метод	5.0	-
3085	-	-	397699.10	3207634.28	Картометрический метод	5.0	-
3086	-	-	397691.07	3207645.31	Картометрический метод	5.0	-
3087	-	-	397685.68	3207644.59	Картометрический метод	5.0	-
3088	-	-	397685.02	3207646.88	Картометрический метод	5.0	-
3089	-	-	397695.49	3207659.50	Картометрический метод	5.0	-
3090	-	-	397714.35	3207661.58	Картометрический метод	5.0	-
3091	-	-	397735.88	3207643.37	Картометрический метод	5.0	-
3092	-	-	397752.07	3207642.65	Картометрический метод	5.0	-
3093	-	-	397760.66	3207643.90	Картометрический метод	5.0	-
3094	-	-	397765.94	3207652.86	Картометрический метод	5.0	-
3095	-	-	397756.26	3207686.80	Картометрический метод	5.0	-
3096	-	-	397743.68	3207691.00	Картометрический метод	5.0	-
3097	-	-	397731.11	3207682.60	Картометрический метод	5.0	-
3098	-	-	397716.44	3207672.10	Картометрический метод	5.0	-
3099	-	-	397701.78	3207672.10	Картометрический метод	5.0	-

2. Сведения о характерных точках границ объекта

Обозначение характерных точек границ	Существующие координаты, м		Измененные (уточненные) координаты, м		Метод определения координат характерной точки	Средняя квадратическая погрешность положения характерной точки (Mt), м	Описание обозначения точки на местности (при наличии)
	X	Y	X	Y			
1	2	3	4	5	6	7	8
3100	-	-	397697.59	3207672.10	Картометрический метод	5.0	-
3101	-	-	397693.40	3207682.62	Картометрический метод	5.0	-
3102	-	-	397697.98	3207695.65	Картометрический метод	5.0	-
3103	-	-	397716.44	3207709.94	Картометрический метод	5.0	-
3104	-	-	397718.73	3207715.94	Картометрический метод	5.0	-
3105	-	-	397691.55	3207798.28	Картометрический метод	5.0	-
3106	-	-	397662.38	3207783.69	Картометрический метод	5.0	-
3107	-	-	397582.70	3207760.22	Картометрический метод	5.0	-
3108	-	-	397480.56	3207758.05	Картометрический метод	5.0	-
3109	-	-	397541.31	3207594.48	Картометрический метод	5.0	-
3110	-	-	397534.58	3207353.19	Картометрический метод	5.0	-
3111	-	-	397491.16	3207269.73	Картометрический метод	5.0	-
3112	-	-	397426.54	3207212.56	Картометрический метод	5.0	-
3113	-	-	397162.74	3207018.28	Картометрический метод	5.0	-
3054	-	-	397158.98	3207014.06	Картометрический метод	5.0	-
3114	-	-	410543.82	3201464.80	Картометрический метод	5.0	-
3115	-	-	410546.42	3201481.75	Картометрический метод	5.0	-
3116	-	-	410536.70	3201492.84	Картометрический метод	5.0	-
3117	-	-	410512.66	3201504.94	Картометрический метод	5.0	-
3118	-	-	410488.61	3201504.67	Картометрический метод	5.0	-
3119	-	-	410474.49	3201518.30	Картометрический метод	5.0	-
3120	-	-	410525.72	3201554.76	Картометрический метод	5.0	-
3121	-	-	410505.00	3201588.02	Картометрический метод	5.0	-
3122	-	-	410517.96	3201595.18	Картометрический метод	5.0	-
3123	-	-	410507.61	3201627.78	Картометрический метод	5.0	-

2. Сведения о характерных точках границ объекта

Обозначение характерных точек границ	Существующие координаты, м		Измененные (уточненные) координаты, м		Метод определения координат характерной точки	Средняя квадратическая погрешность положения характерной точки (Mt), м	Описание обозначения точки на местности (при наличии)
	X	Y	X	Y			
1	2	3	4	5	6	7	8
3124	-	-	410466.12	3201612.82	Картометрический метод	5.0	-
3125	-	-	410386.37	3201712.90	Картометрический метод	5.0	-
3126	-	-	410356.16	3201743.20	Картометрический метод	5.0	-
3127	-	-	410355.17	3201749.22	Картометрический метод	5.0	-
3128	-	-	410349.06	3201786.39	Картометрический метод	5.0	-
3129	-	-	410281.73	3201810.57	Картометрический метод	5.0	-
3130	-	-	410269.37	3201777.56	Картометрический метод	5.0	-
3131	-	-	410185.11	3201826.45	Картометрический метод	5.0	-
3132	-	-	410191.41	3201843.03	Картометрический метод	5.0	-
3133	-	-	409949.70	3201898.80	Картометрический метод	5.0	-
3134	-	-	409774.42	3201897.50	Картометрический метод	5.0	-
3135	-	-	409774.42	3201887.07	Картометрический метод	5.0	-
3136	-	-	409677.05	3201876.64	Картометрический метод	5.0	-
3137	-	-	409669.98	3201860.68	Картометрический метод	5.0	-
3138	-	-	409818.96	3201769.72	Картометрический метод	5.0	-
3139	-	-	409847.16	3201752.15	Картометрический метод	5.0	-
3140	-	-	409929.25	3201731.70	Картометрический метод	5.0	-
3141	-	-	410009.39	3201712.73	Картометрический метод	5.0	-
3142	-	-	410052.71	3201708.40	Картометрический метод	5.0	-
3143	-	-	410277.04	3201656.23	Картометрический метод	5.0	-
3144	-	-	410276.54	3201654.18	Картометрический метод	5.0	-
3145	-	-	410303.43	3201649.42	Картометрический метод	5.0	-
3146	-	-	410303.03	3201622.42	Картометрический метод	5.0	-
3147	-	-	410317.85	3201613.06	Картометрический метод	5.0	-
3148	-	-	410295.12	3201592.06	Картометрический метод	5.0	-

2. Сведения о характерных точках границ объекта							
Обозначение характерных точек границ	Существующие координаты, м		Измененные (уточненные) координаты, м		Метод определения координат характерной точки	Средняя квадратическая погрешность положения характерной точки (Mt), м	Описание обозначения точки на местности (при наличии)
	X	Y	X	Y			
1	2	3	4	5	6	7	8
3149	-	-	410283.76	3201551.36	Картометрический метод	5.0	-
3150	-	-	410285.05	3201514.75	Картометрический метод	5.0	-
3151	-	-	410297.54	3201488.91	Картометрический метод	5.0	-
3152	-	-	410318.00	3201468.67	Картометрический метод	5.0	-
3153	-	-	410346.96	3201447.14	Картометрический метод	5.0	-
3154	-	-	410371.70	3201434.01	Картометрический метод	5.0	-
3155	-	-	410375.02	3201433.01	Картометрический метод	5.0	-
3156	-	-	410413.70	3201406.69	Картометрический метод	5.0	-
3157	-	-	410439.22	3201388.96	Картометрический метод	5.0	-
3158	-	-	410459.22	3201375.58	Картометрический метод	5.0	-
3159	-	-	410502.93	3201372.93	Картометрический метод	5.0	-
3114	-	-	410543.82	3201464.80	Картометрический метод	5.0	-
3160	-	-	397588.67	3203938.34	Картометрический метод	5.0	-
3161	-	-	397592.70	3203940.93	Картометрический метод	5.0	-
3162	-	-	397607.86	3203952.96	Картометрический метод	5.0	-
3163	-	-	397638.15	3203969.89	Картометрический метод	5.0	-
3164	-	-	397652.54	3203973.55	Картометрический метод	5.0	-
3165	-	-	397652.62	3203973.56	Картометрический метод	5.0	-
3166	-	-	397668.50	3203976.16	Картометрический метод	5.0	-
3167	-	-	397695.22	3203978.54	Картометрический метод	5.0	-
3168	-	-	397747.31	3203991.61	Картометрический метод	5.0	-
3169	-	-	397763.39	3203993.78	Картометрический метод	5.0	-
3170	-	-	397790.42	3203992.65	Картометрический метод	5.0	-
3171	-	-	397808.53	3203991.14	Картометрический метод	5.0	-
3172	-	-	397825.58	3203986.90	Картометрический метод	5.0	-

2. Сведения о характерных точках границ объекта

Обозначение характерных точек границ	Существующие координаты, м		Измененные (уточненные) координаты, м		Метод определения координат характерной точки	Средняя квадратическая погрешность положения характерной точки (Mt), м	Описание обозначения точки на местности (при наличии)
	X	Y	X	Y			
1	2	3	4	5	6	7	8
3173	-	-	397834.38	3203985.43	Картометрический метод	5.0	-
3174	-	-	397845.01	3204056.40	Картометрический метод	5.0	-
3175	-	-	397863.97	3204122.46	Картометрический метод	5.0	-
3176	-	-	397881.80	3204181.73	Картометрический метод	5.0	-
3177	-	-	397884.38	3204196.70	Картометрический метод	5.0	-
3178	-	-	397884.25	3204234.76	Картометрический метод	5.0	-
3179	-	-	397892.00	3204309.48	Картометрический метод	5.0	-
3180	-	-	397891.34	3204351.03	Картометрический метод	5.0	-
3181	-	-	397896.26	3204378.26	Картометрический метод	5.0	-
3182	-	-	397896.35	3204396.43	Картометрический метод	5.0	-
3183	-	-	397893.16	3204413.78	Картометрический метод	5.0	-
3184	-	-	397878.36	3204424.46	Картометрический метод	5.0	-
3185	-	-	397845.80	3204438.66	Картометрический метод	5.0	-
3186	-	-	397876.82	3204474.41	Картометрический метод	5.0	-
3187	-	-	397921.46	3204566.84	Картометрический метод	5.0	-
3188	-	-	397911.09	3204578.03	Картометрический метод	5.0	-
3189	-	-	397835.97	3204523.30	Картометрический метод	5.0	-
3190	-	-	397825.62	3204511.57	Картометрический метод	5.0	-
3191	-	-	397850.28	3204486.80	Картометрический метод	5.0	-
3192	-	-	397841.23	3204469.85	Картометрический метод	5.0	-
3193	-	-	397815.58	3204470.80	Картометрический метод	5.0	-
3194	-	-	397779.70	3204457.56	Картометрический метод	5.0	-
3195	-	-	397750.57	3204425.02	Картометрический метод	5.0	-
3196	-	-	397707.80	3204387.76	Картометрический метод	5.0	-
3197	-	-	397679.26	3204402.12	Картометрический метод	5.0	-

2. Сведения о характерных точках границ объекта

Обозначение характерных точек границ	Существующие координаты, м		Измененные (уточненные) координаты, м		Метод определения координат характерной точки	Средняя квадратическая погрешность положения характерной точки (Mt), м	Описание обозначения точки на местности (при наличии)
	X	Y	X	Y			
1	2	3	4	5	6	7	8
3198	-	-	397672.74	3204429.50	Картометрический метод	5.0	-
3199	-	-	397665.75	3204460.46	Картометрический метод	5.0	-
3200	-	-	397625.36	3204505.93	Картометрический метод	5.0	-
3201	-	-	397588.33	3204533.82	Картометрический метод	5.0	-
3202	-	-	397570.61	3204518.65	Картометрический метод	5.0	-
3203	-	-	397555.85	3204507.59	Картометрический метод	5.0	-
3204	-	-	397523.89	3204516.03	Картометрический метод	5.0	-
3205	-	-	397501.95	3204526.02	Картометрический метод	5.0	-
3206	-	-	397480.71	3204478.36	Картометрический метод	5.0	-
3207	-	-	397504.16	3204459.54	Картометрический метод	5.0	-
3208	-	-	397526.22	3204442.58	Картометрический метод	5.0	-
3209	-	-	397553.46	3204428.23	Картометрический метод	5.0	-
3210	-	-	397565.71	3204405.69	Картометрический метод	5.0	-
3211	-	-	397569.24	3204393.49	Картометрический метод	5.0	-
3212	-	-	397566.72	3204375.32	Картометрический метод	5.0	-
3213	-	-	397548.42	3204326.55	Картометрический метод	5.0	-
3214	-	-	397554.56	3204320.49	Картометрический метод	5.0	-
3215	-	-	397564.22	3204327.43	Картометрический метод	5.0	-
3216	-	-	397578.44	3204334.84	Картометрический метод	5.0	-
3217	-	-	397591.96	3204339.50	Картометрический метод	5.0	-
3218	-	-	397605.06	3204341.80	Картометрический метод	5.0	-
3219	-	-	397617.16	3204343.92	Картометрический метод	5.0	-
3220	-	-	397646.30	3204340.33	Картометрический метод	5.0	-
3221	-	-	397673.09	3204338.76	Картометрический метод	5.0	-
3222	-	-	397688.95	3204335.49	Картометрический метод	5.0	-

2. Сведения о характерных точках границ объекта							
Обозначение характерных точек границ	Существующие координаты, м		Измененные (уточненные) координаты, м		Метод определения координат характерной точки	Средняя квадратическая погрешность положения характерной точки (Mt), м	Описание обозначения точки на местности (при наличии)
	X	Y	X	Y			
1	2	3	4	5	6	7	8
3223	-	-	397701.45	3204336.83	Картометрический метод	5.0	-
3224	-	-	397709.22	3204332.42	Картометрический метод	5.0	-
3225	-	-	397719.88	3204325.89	Картометрический метод	5.0	-
3226	-	-	397730.00	3204314.68	Картометрический метод	5.0	-
3227	-	-	397740.63	3204295.25	Картометрический метод	5.0	-
3228	-	-	397745.12	3204281.12	Картометрический метод	5.0	-
3229	-	-	397748.23	3204262.28	Картометрический метод	5.0	-
3230	-	-	397747.42	3204248.00	Картометрический метод	5.0	-
3231	-	-	397742.54	3204230.52	Картометрический метод	5.0	-
3232	-	-	397737.89	3204221.12	Картометрический метод	5.0	-
3233	-	-	397729.56	3204210.26	Картометрический метод	5.0	-
3234	-	-	397701.55	3204178.74	Картометрический метод	5.0	-
3235	-	-	397682.97	3204157.45	Картометрический метод	5.0	-
3236	-	-	397681.83	3204156.11	Картометрический метод	5.0	-
3237	-	-	397673.78	3204145.08	Картометрический метод	5.0	-
3238	-	-	397668.53	3204133.50	Картометрический метод	5.0	-
3239	-	-	397663.86	3204126.75	Картометрический метод	5.0	-
3240	-	-	397656.26	3204119.15	Картометрический метод	5.0	-
3241	-	-	397648.69	3204113.63	Картометрический метод	5.0	-
3242	-	-	397632.56	3204101.37	Картометрический метод	5.0	-
3243	-	-	397623.03	3204093.23	Картометрический метод	5.0	-
3244	-	-	397615.84	3204088.92	Картометрический метод	5.0	-
3245	-	-	397607.06	3204084.96	Картометрический метод	5.0	-
3246	-	-	397593.16	3204080.87	Картометрический метод	5.0	-
3247	-	-	397586.58	3204080.62	Картометрический метод	5.0	-

2. Сведения о характерных точках границ объекта							
Обозначение характерных точек границ	Существующие координаты, м		Измененные (уточненные) координаты, м		Метод определения координат характерной точки	Средняя квадратическая погрешность положения характерной точки (Mt), м	Описание обозначения точки на местности (при наличии)
	X	Y	X	Y			
1	2	3	4	5	6	7	8
3248	-	-	397580.92	3204081.73	Картометрический метод	5.0	-
3249	-	-	397573.62	3204084.14	Картометрический метод	5.0	-
3250	-	-	397566.73	3204088.02	Картометрический метод	5.0	-
3251	-	-	397561.57	3204093.00	Картометрический метод	5.0	-
3252	-	-	397558.67	3204098.91	Картометрический метод	5.0	-
3253	-	-	397556.10	3204106.42	Картометрический метод	5.0	-
3254	-	-	397555.47	3204111.33	Картометрический метод	5.0	-
3255	-	-	397556.06	3204116.24	Картометрический метод	5.0	-
3256	-	-	397557.62	3204122.26	Картометрический метод	5.0	-
3257	-	-	397560.65	3204128.11	Картометрический метод	5.0	-
3258	-	-	397563.69	3204132.14	Картометрический метод	5.0	-
3259	-	-	397567.28	3204135.55	Картометрический метод	5.0	-
3260	-	-	397586.72	3204148.43	Картометрический метод	5.0	-
3261	-	-	397601.48	3204159.77	Картометрический метод	5.0	-
3262	-	-	397614.53	3204174.85	Картометрический метод	5.0	-
3263	-	-	397625.52	3204185.65	Картометрический метод	5.0	-
3264	-	-	397638.94	3204198.96	Картометрический метод	5.0	-
3265	-	-	397672.42	3204234.02	Картометрический метод	5.0	-
3266	-	-	397678.60	3204244.49	Картометрический метод	5.0	-
3267	-	-	397680.18	3204250.88	Картометрический метод	5.0	-
3268	-	-	397676.87	3204260.51	Картометрический метод	5.0	-
3269	-	-	397669.28	3204268.04	Картометрический метод	5.0	-
3270	-	-	397660.15	3204273.80	Картометрический метод	5.0	-
3271	-	-	397644.64	3204275.36	Картометрический метод	5.0	-
3272	-	-	397627.74	3204276.28	Картометрический метод	5.0	-

2. Сведения о характерных точках границ объекта

Обозначение характерных точек границ	Существующие координаты, м		Измененные (уточненные) координаты, м		Метод определения координат характерной точки	Средняя квадратическая погрешность положения характерной точки (Mt), м	Описание обозначения точки на местности (при наличии)
	X	Y	X	Y			
1	2	3	4	5	6	7	8
3273	-	-	397618.74	3204275.60	Картометрический метод	5.0	-
3274	-	-	397611.03	3204274.25	Картометрический метод	5.0	-
3275	-	-	397609.14	3204275.95	Картометрический метод	5.0	-
3276	-	-	397606.14	3204273.16	Картометрический метод	5.0	-
3277	-	-	397596.84	3204269.54	Картометрический метод	5.0	-
3278	-	-	397590.96	3204264.49	Картометрический метод	5.0	-
3279	-	-	397585.33	3204256.20	Картометрический метод	5.0	-
3280	-	-	397585.42	3204253.69	Картометрический метод	5.0	-
3281	-	-	397578.81	3204247.45	Картометрический метод	5.0	-
3282	-	-	397582.50	3204243.43	Картометрический метод	5.0	-
3283	-	-	397578.82	3204236.97	Картометрический метод	5.0	-
3284	-	-	397575.36	3204233.44	Картометрический метод	5.0	-
3285	-	-	397571.14	3204230.86	Картометрический метод	5.0	-
3286	-	-	397566.36	3204229.39	Картометрический метод	5.0	-
3287	-	-	397551.66	3204212.04	Картометрический метод	5.0	-
3288	-	-	397546.76	3204217.33	Картометрический метод	5.0	-
3289	-	-	397508.16	3204181.06	Картометрический метод	5.0	-
3290	-	-	397469.94	3204163.48	Картометрический метод	5.0	-
3291	-	-	397479.77	3204154.35	Картометрический метод	5.0	-
3292	-	-	397492.03	3204142.98	Картометрический метод	5.0	-
3293	-	-	397501.35	3204132.10	Картометрический метод	5.0	-
3294	-	-	397512.28	3204119.00	Картометрический метод	5.0	-
3295	-	-	397519.34	3204109.88	Картометрический метод	5.0	-
3296	-	-	397522.68	3204104.50	Картометрический метод	5.0	-
3297	-	-	397535.14	3204073.21	Картометрический метод	5.0	-

2. Сведения о характерных точках границ объекта

Обозначение характерных точек границ	Существующие координаты, м		Измененные (уточненные) координаты, м		Метод определения координат характерной точки	Средняя квадратическая погрешность положения характерной точки (Mt), м	Описание обозначения точки на местности (при наличии)
	X	Y	X	Y			
1	2	3	4	5	6	7	8
3298	-	-	397542.65	3204044.13	Картометрический метод	5.0	-
3299	-	-	397546.70	3204006.90	Картометрический метод	5.0	-
3300	-	-	397548.50	3203983.70	Картометрический метод	5.0	-
3301	-	-	397547.52	3203973.91	Картометрический метод	5.0	-
3302	-	-	397546.28	3203966.01	Картометрический метод	5.0	-
3303	-	-	397543.64	3203958.58	Картометрический метод	5.0	-
3304	-	-	397540.47	3203952.83	Картометрический метод	5.0	-
3305	-	-	397537.58	3203945.81	Картометрический метод	5.0	-
3306	-	-	397533.82	3203940.41	Картометрический метод	5.0	-
3307	-	-	397529.43	3203936.57	Картометрический метод	5.0	-
3308	-	-	397525.56	3203921.37	Картометрический метод	5.0	-
3309	-	-	397525.00	3203902.65	Картометрический метод	5.0	-
3310	-	-	397533.42	3203890.95	Картометрический метод	5.0	-
3311	-	-	397543.29	3203886.61	Картометрический метод	5.0	-
3312	-	-	397556.67	3203893.56	Картометрический метод	5.0	-
3313	-	-	397561.45	3203899.72	Картометрический метод	5.0	-
3314	-	-	397580.45	3203930.86	Картометрический метод	5.0	-
3315	-	-	397584.35	3203935.44	Картометрический метод	5.0	-
3160	-	-	397588.67	3203938.34	Картометрический метод	5.0	-
3316	-	-	396259.80	3205612.34	Картометрический метод	5.0	-
3317	-	-	396296.35	3205620.41	Картометрический метод	5.0	-
3318	-	-	396298.91	3205625.25	Картометрический метод	5.0	-
3319	-	-	396333.33	3205667.10	Картометрический метод	5.0	-
3320	-	-	396362.06	3205738.03	Картометрический метод	5.0	-
3321	-	-	396377.78	3205765.28	Картометрический метод	5.0	-

2. Сведения о характерных точках границ объекта

Обозначение характерных точек границ	Существующие координаты, м		Измененные (уточненные) координаты, м		Метод определения координат характерной точки	Средняя квадратическая погрешность положения характерной точки (Mt), м	Описание обозначения точки на местности (при наличии)
	X	Y	X	Y			
1	2	3	4	5	6	7	8
3322	-	-	396412.89	3205830.34	Картометрический метод	5.0	-
3323	-	-	396431.28	3205857.44	Картометрический метод	5.0	-
3324	-	-	396459.19	3205912.33	Картометрический метод	5.0	-
3325	-	-	396470.24	3205947.89	Картометрический метод	5.0	-
3326	-	-	396477.34	3205981.28	Картометрический метод	5.0	-
3327	-	-	396463.08	3205973.88	Картометрический метод	5.0	-
3328	-	-	396409.52	3205987.00	Картометрический метод	5.0	-
3329	-	-	396393.49	3205982.62	Картометрический метод	5.0	-
3330	-	-	396377.38	3205949.36	Картометрический метод	5.0	-
3331	-	-	396373.00	3205948.87	Картометрический метод	5.0	-
3332	-	-	396383.82	3205900.52	Картометрический метод	5.0	-
3333	-	-	396363.31	3205905.34	Картометрический метод	5.0	-
3334	-	-	396351.40	3205952.60	Картометрический метод	5.0	-
3335	-	-	396350.36	3205956.72	Картометрический метод	5.0	-
3336	-	-	396345.02	3205959.02	Картометрический метод	5.0	-
3337	-	-	396327.96	3205963.41	Картометрический метод	5.0	-
3338	-	-	396340.60	3205912.73	Картометрический метод	5.0	-
3339	-	-	396319.83	3205917.80	Картометрический метод	5.0	-
3340	-	-	396307.87	3205963.83	Картометрический метод	5.0	-
3341	-	-	396307.20	3205966.42	Картометрический метод	5.0	-
3342	-	-	396287.30	3205959.04	Картометрический метод	5.0	-
3343	-	-	396269.81	3205938.00	Картометрический метод	5.0	-
3344	-	-	396166.62	3205944.18	Картометрический метод	5.0	-
3345	-	-	396160.88	3205967.30	Картометрический метод	5.0	-
3346	-	-	396150.94	3205989.00	Картометрический метод	5.0	-

2. Сведения о характерных точках границ объекта

Обозначение характерных точек границ	Существующие координаты, м		Измененные (уточненные) координаты, м		Метод определения координат характерной точки	Средняя квадратическая погрешность положения характерной точки (Mt), м	Описание обозначения точки на местности (при наличии)
	X	Y	X	Y			
1	2	3	4	5	6	7	8
3347	-	-	396140.11	3206013.48	Картометрический метод	5.0	-
3348	-	-	396116.93	3206063.73	Картометрический метод	5.0	-
3349	-	-	396101.97	3206082.72	Картометрический метод	5.0	-
3350	-	-	396085.32	3206092.72	Картометрический метод	5.0	-
3351	-	-	396066.90	3206103.89	Картометрический метод	5.0	-
3352	-	-	396050.29	3206107.41	Картометрический метод	5.0	-
3353	-	-	396046.35	3206118.59	Картометрический метод	5.0	-
3354	-	-	396029.55	3206108.13	Картометрический метод	5.0	-
3355	-	-	396012.57	3206167.01	Картометрический метод	5.0	-
3356	-	-	395994.62	3206164.26	Картометрический метод	5.0	-
3357	-	-	395973.67	3206161.06	Картометрический метод	5.0	-
3358	-	-	395939.22	3206139.04	Картометрический метод	5.0	-
3359	-	-	395912.12	3206116.24	Картометрический метод	5.0	-
3360	-	-	395886.76	3206115.38	Картометрический метод	5.0	-
3361	-	-	395852.65	3206128.55	Картометрический метод	5.0	-
3362	-	-	395848.11	3206128.54	Картометрический метод	5.0	-
3363	-	-	395885.20	3206098.72	Картометрический метод	5.0	-
3364	-	-	395951.40	3206026.17	Картометрический метод	5.0	-
3365	-	-	395991.76	3205965.86	Картометрический метод	5.0	-
3366	-	-	396020.93	3205908.54	Картометрический метод	5.0	-
3367	-	-	396046.52	3205834.00	Картометрический метод	5.0	-
3368	-	-	396068.50	3205766.17	Картометрический метод	5.0	-
3369	-	-	396144.50	3205652.63	Картометрический метод	5.0	-
3370	-	-	396171.24	3205626.57	Картометрический метод	5.0	-
3371	-	-	396196.87	3205614.42	Картометрический метод	5.0	-

2. Сведения о характерных точках границ объекта

Обозначение характерных точек границ	Существующие координаты, м		Измененные (уточненные) координаты, м		Метод определения координат характерной точки	Средняя квадратическая погрешность положения характерной точки (Mt), м	Описание обозначения точки на местности (при наличии)
	X	Y	X	Y			
1	2	3	4	5	6	7	8
3372	-	-	396220.00	3205612.36	Картометрический метод	5.0	-
3316	-	-	396259.80	3205612.34	Картометрический метод	5.0	-
3373	-	-	395642.20	3203713.16	Картометрический метод	5.0	-
3374	-	-	395666.78	3203749.66	Картометрический метод	5.0	-
3375	-	-	395664.16	3203770.52	Картометрический метод	5.0	-
3376	-	-	395691.40	3203761.38	Картометрический метод	5.0	-
3377	-	-	395728.91	3203830.46	Картометрический метод	5.0	-
3378	-	-	395750.79	3203947.78	Картометрический метод	5.0	-
3379	-	-	395759.84	3203953.92	Картометрический метод	5.0	-
3380	-	-	395780.53	3204007.74	Картометрический метод	5.0	-
3381	-	-	395799.00	3204047.00	Картометрический метод	5.0	-
3382	-	-	395808.20	3204065.00	Картометрический метод	5.0	-
3383	-	-	395845.45	3204110.45	Картометрический метод	5.0	-
3384	-	-	395867.22	3204140.68	Картометрический метод	5.0	-
3385	-	-	395876.25	3204171.97	Картометрический метод	5.0	-
3386	-	-	395869.75	3204185.00	Картометрический метод	5.0	-
3387	-	-	395850.28	3204199.36	Картометрический метод	5.0	-
3388	-	-	395837.34	3204183.72	Картометрический метод	5.0	-
3389	-	-	395828.30	3204153.74	Картометрический метод	5.0	-
3390	-	-	395775.51	3204145.29	Картометрический метод	5.0	-
3391	-	-	395738.87	3204139.42	Картометрический метод	5.0	-
3392	-	-	395708.98	3204190.28	Картометрический метод	5.0	-
3393	-	-	395663.34	3204391.06	Картометрический метод	5.0	-
3394	-	-	395704.48	3204400.72	Картометрический метод	5.0	-
3395	-	-	395704.14	3204415.16	Картометрический метод	5.0	-

2. Сведения о характерных точках границ объекта

Обозначение характерных точек границ	Существующие координаты, м		Измененные (уточненные) координаты, м		Метод определения координат характерной точки	Средняя квадратическая погрешность положения характерной точки (Mt), м	Описание обозначения точки на местности (при наличии)
	X	Y	X	Y			
1	2	3	4	5	6	7	8
3396	-	-	395692.45	3204432.76	Картометрический метод	5.0	-
3397	-	-	395680.76	3204438.05	Картометрический метод	5.0	-
3398	-	-	395659.39	3204436.68	Картометрический метод	5.0	-
3399	-	-	395629.58	3204424.31	Картометрический метод	5.0	-
3400	-	-	395609.50	3204414.54	Картометрический метод	5.0	-
3401	-	-	395588.12	3204409.33	Картометрический метод	5.0	-
3402	-	-	395566.72	3204408.68	Картометрический метод	5.0	-
3403	-	-	395562.18	3204412.60	Картометрический метод	5.0	-
3404	-	-	395556.30	3204450.40	Картометрический метод	5.0	-
3405	-	-	395568.58	3204481.04	Картометрический метод	5.0	-
3406	-	-	395553.02	3204481.04	Картометрический метод	5.0	-
3407	-	-	395532.29	3204469.32	Картометрический метод	5.0	-
3408	-	-	395516.75	3204452.38	Картометрический метод	5.0	-
3409	-	-	395516.80	3204417.18	Картометрический метод	5.0	-
3410	-	-	395514.23	3204397.62	Картометрический метод	5.0	-
3411	-	-	395496.11	3204375.46	Картометрический метод	5.0	-
3412	-	-	395525.94	3204366.33	Картометрический метод	5.0	-
3413	-	-	395543.11	3204317.87	Картометрический метод	5.0	-
3414	-	-	395548.04	3204284.24	Картометрический метод	5.0	-
3415	-	-	395590.98	3204203.36	Картометрический метод	5.0	-
3416	-	-	395600.12	3204161.64	Картометрический метод	5.0	-
3417	-	-	395625.51	3204104.28	Картометрический метод	5.0	-
3418	-	-	395633.77	3204081.96	Картометрический метод	5.0	-
3419	-	-	395636.57	3204078.84	Картометрический метод	5.0	-
3420	-	-	395645.97	3204082.51	Картометрический метод	5.0	-

2. Сведения о характерных точках границ объекта

Обозначение характерных точек границ	Существующие координаты, м		Измененные (уточненные) координаты, м		Метод определения координат характерной точки	Средняя квадратическая погрешность положения характерной точки (Mt), м	Описание обозначения точки на местности (при наличии)
	X	Y	X	Y			
1	2	3	4	5	6	7	8
3421	-	-	395649.20	3204082.54	Картометрический метод	5.0	-
3422	-	-	395652.21	3204082.02	Картометрический метод	5.0	-
3423	-	-	395654.88	3204080.88	Картометрический метод	5.0	-
3424	-	-	395656.31	3204078.12	Картометрический метод	5.0	-
3425	-	-	395667.57	3204040.82	Картометрический метод	5.0	-
3426	-	-	395650.65	3204037.94	Картометрический метод	5.0	-
3427	-	-	395645.66	3204035.16	Картометрический метод	5.0	-
3428	-	-	395603.21	3204029.94	Картометрический метод	5.0	-
3429	-	-	395597.88	3204029.06	Картометрический метод	5.0	-
3430	-	-	395591.90	3204028.36	Картометрический метод	5.0	-
3431	-	-	395589.25	3204002.90	Картометрический метод	5.0	-
3432	-	-	395582.88	3203939.59	Картометрический метод	5.0	-
3433	-	-	395592.97	3203936.94	Картометрический метод	5.0	-
3434	-	-	395646.71	3203922.46	Картометрический метод	5.0	-
3435	-	-	395654.40	3203919.47	Картометрический метод	5.0	-
3436	-	-	395640.69	3203892.01	Картометрический метод	5.0	-
3437	-	-	395595.70	3203911.56	Картометрический метод	5.0	-
3438	-	-	395575.09	3203920.52	Картометрический метод	5.0	-
3439	-	-	395553.07	3203930.09	Картометрический метод	5.0	-
3440	-	-	395550.75	3203926.26	Картометрический метод	5.0	-
3441	-	-	395545.62	3203909.46	Картометрический метод	5.0	-
3442	-	-	395564.54	3203901.44	Картометрический метод	5.0	-
3443	-	-	395519.73	3203820.39	Картометрический метод	5.0	-
3444	-	-	395513.72	3203809.68	Картометрический метод	5.0	-
3445	-	-	395388.13	3203683.26	Картометрический метод	5.0	-

2. Сведения о характерных точках границ объекта							
Обозначение характерных точек границ	Существующие координаты, м		Измененные (уточненные) координаты, м		Метод определения координат характерной точки	Средняя квадратическая погрешность положения характерной точки (Mt), м	Описание обозначения точки на местности (при наличии)
	X	Y	X	Y			
1	2	3	4	5	6	7	8
3446	-	-	395398.56	3203642.85	Картометрический метод	5.0	-
3447	-	-	395404.86	3203633.36	Картометрический метод	5.0	-
3448	-	-	395400.61	3203630.34	Картометрический метод	5.0	-
3449	-	-	395389.62	3203618.37	Картометрический метод	5.0	-
3450	-	-	395392.80	3203611.97	Картометрический метод	5.0	-
3451	-	-	395426.06	3203638.04	Картометрический метод	5.0	-
3452	-	-	395431.09	3203637.74	Картометрический метод	5.0	-
3453	-	-	395431.11	3203637.76	Картометрический метод	5.0	-
3454	-	-	395445.34	3203636.91	Картометрический метод	5.0	-
3455	-	-	395464.89	3203656.03	Картометрический метод	5.0	-
3456	-	-	395547.62	3203663.66	Картометрический метод	5.0	-
3457	-	-	395577.41	3203684.50	Картометрический метод	5.0	-
3458	-	-	395622.79	3203684.49	Картометрический метод	5.0	-
3373	-	-	395642.20	3203713.16	Картометрический метод	5.0	-
3459	-	-	405419.00	3207758.66	Картометрический метод	5.0	-
3460	-	-	405421.89	3207839.91	Картометрический метод	5.0	-
3461	-	-	405422.87	3207844.81	Картометрический метод	5.0	-
3462	-	-	405422.29	3207854.07	Картометрический метод	5.0	-
3463	-	-	405420.13	3207859.29	Картометрический метод	5.0	-
3464	-	-	405420.31	3207888.54	Картометрический метод	5.0	-
3465	-	-	405415.55	3207916.26	Картометрический метод	5.0	-
3466	-	-	405410.32	3207939.86	Картометрический метод	5.0	-
3467	-	-	405394.91	3207987.96	Картометрический метод	5.0	-
3468	-	-	405374.34	3208036.25	Картометрический метод	5.0	-
3469	-	-	405363.81	3208060.11	Картометрический метод	5.0	-

2. Сведения о характерных точках границ объекта

Обозначение характерных точек границ	Существующие координаты, м		Измененные (уточненные) координаты, м		Метод определения координат характерной точки	Средняя квадратическая погрешность положения характерной точки (Mt), м	Описание обозначения точки на местности (при наличии)
	X	Y	X	Y			
1	2	3	4	5	6	7	8
3470	-	-	405353.61	3208083.16	Картометрический метод	5.0	-
3471	-	-	405343.21	3208106.86	Картометрический метод	5.0	-
3472	-	-	405340.36	3208106.13	Картометрический метод	5.0	-
3473	-	-	405326.63	3208134.30	Картометрический метод	5.0	-
3474	-	-	405285.64	3208173.56	Картометрический метод	5.0	-
3475	-	-	405248.58	3208206.00	Картометрический метод	5.0	-
3476	-	-	405247.81	3208206.74	Картометрический метод	5.0	-
3477	-	-	405247.09	3208207.52	Картометрический метод	5.0	-
3478	-	-	405246.41	3208208.33	Картометрический метод	5.0	-
3479	-	-	405236.25	3208220.52	Картометрический метод	5.0	-
3480	-	-	405226.11	3208242.14	Картометрический метод	5.0	-
3481	-	-	405215.53	3208247.43	Картометрический метод	5.0	-
3482	-	-	405214.72	3208248.54	Картометрический метод	5.0	-
3483	-	-	405213.84	3208249.94	Картометрический метод	5.0	-
3484	-	-	405213.08	3208251.42	Картометрический метод	5.0	-
3485	-	-	405212.45	3208252.94	Картометрический метод	5.0	-
3486	-	-	405204.17	3208275.81	Картометрический метод	5.0	-
3487	-	-	405179.76	3208342.09	Картометрический метод	5.0	-
3488	-	-	405179.35	3208343.33	Картометрический метод	5.0	-
3489	-	-	405178.95	3208344.93	Картометрический метод	5.0	-
3490	-	-	405178.68	3208346.56	Картометрический метод	5.0	-
3491	-	-	405178.55	3208348.21	Картометрический метод	5.0	-
3492	-	-	405178.56	3208349.86	Картометрический метод	5.0	-
3493	-	-	405178.70	3208351.51	Картометрический метод	5.0	-
3494	-	-	405178.98	3208353.14	Картометрический метод	5.0	-

2. Сведения о характерных точках границ объекта

Обозначение характерных точек границ	Существующие координаты, м		Измененные (уточненные) координаты, м		Метод определения координат характерной точки	Средняя квадратическая погрешность положения характерной точки (Mt), м	Описание обозначения точки на местности (при наличии)
	X	Y	X	Y			
1	2	3	4	5	6	7	8
3495	-	-	405179.38	3208354.74	Картометрический метод	5.0	-
3496	-	-	405190.68	3208392.30	Картометрический метод	5.0	-
3497	-	-	405169.83	3208407.80	Картометрический метод	5.0	-
3498	-	-	405167.84	3208409.53	Картометрический метод	5.0	-
3499	-	-	405163.10	3208406.25	Картометрический метод	5.0	-
3500	-	-	405154.30	3208399.31	Картометрический метод	5.0	-
3501	-	-	405148.12	3208397.06	Картометрический метод	5.0	-
3502	-	-	405143.18	3208396.76	Картометрический метод	5.0	-
3503	-	-	405140.36	3208395.13	Картометрический метод	5.0	-
3504	-	-	405137.38	3208393.70	Картометрический метод	5.0	-
3505	-	-	405134.20	3208392.79	Картометрический метод	5.0	-
3506	-	-	405129.58	3208391.87	Картометрический метод	5.0	-
3507	-	-	405007.30	3208309.24	Картометрический метод	5.0	-
3508	-	-	405042.90	3208225.93	Картометрический метод	5.0	-
3509	-	-	405012.15	3208213.30	Картометрический метод	5.0	-
3510	-	-	405010.42	3208184.14	Картометрический метод	5.0	-
3511	-	-	405017.00	3208167.25	Картометрический метод	5.0	-
3512	-	-	405030.80	3208164.64	Картометрический метод	5.0	-
3513	-	-	405031.04	3208161.33	Картометрический метод	5.0	-
3514	-	-	405036.70	3208141.33	Картометрический метод	5.0	-
3515	-	-	405056.73	3208063.34	Картометрический метод	5.0	-
3516	-	-	405068.15	3208060.24	Картометрический метод	5.0	-
3517	-	-	405146.06	3207997.14	Картометрический метод	5.0	-
3518	-	-	405131.30	3207963.18	Картометрический метод	5.0	-
3519	-	-	405129.51	3207959.05	Картометрический метод	5.0	-

2. Сведения о характерных точках границ объекта							
Обозначение характерных точек границ	Существующие координаты, м		Измененные (уточненные) координаты, м		Метод определения координат характерной точки	Средняя квадратическая погрешность положения характерной точки (Mt), м	Описание обозначения точки на местности (при наличии)
	X	Y	X	Y			
1	2	3	4	5	6	7	8
3520	-	-	405127.65	3207954.74	Картометрический метод	5.0	-
3521	-	-	405142.89	3207936.58	Картометрический метод	5.0	-
3522	-	-	405116.27	3207872.09	Картометрический метод	5.0	-
3523	-	-	405219.80	3207851.87	Картометрический метод	5.0	-
3524	-	-	405206.56	3207836.74	Картометрический метод	5.0	-
3525	-	-	405292.46	3207798.57	Картометрический метод	5.0	-
3526	-	-	405417.17	3207785.54	Картометрический метод	5.0	-
3459	-	-	405419.00	3207758.66	Картометрический метод	5.0	-
3527	-	-	386033.71	3194761.79	Картометрический метод	5.0	-
3528	-	-	386066.18	3194796.02	Картометрический метод	5.0	-
3529	-	-	386083.17	3194810.97	Картометрический метод	5.0	-
3530	-	-	386112.90	3194820.57	Картометрический метод	5.0	-
3531	-	-	386108.37	3194864.63	Картометрический метод	5.0	-
3532	-	-	386097.56	3194862.11	Картометрический метод	5.0	-
3533	-	-	386082.90	3194862.82	Картометрический метод	5.0	-
3534	-	-	386060.62	3194869.53	Картометрический метод	5.0	-
3535	-	-	386022.39	3194876.77	Картометрический метод	5.0	-
3536	-	-	386009.79	3194873.21	Картометрический метод	5.0	-
3537	-	-	385982.43	3194862.62	Картометрический метод	5.0	-
3538	-	-	385967.69	3194854.81	Картометрический метод	5.0	-
3539	-	-	385958.80	3194846.47	Картометрический метод	5.0	-
3540	-	-	385954.81	3194837.88	Картометрический метод	5.0	-
3541	-	-	385947.64	3194828.58	Картометрический метод	5.0	-
3542	-	-	385944.85	3194817.87	Картометрический метод	5.0	-
3543	-	-	385950.30	3194809.44	Картометрический метод	5.0	-

2. Сведения о характерных точках границ объекта

Обозначение характерных точек границ	Существующие координаты, м		Измененные (уточненные) координаты, м		Метод определения координат характерной точки	Средняя квадратическая погрешность положения характерной точки (Mt), м	Описание обозначения точки на местности (при наличии)
	X	Y	X	Y			
1	2	3	4	5	6	7	8
3544	-	-	385952.45	3194800.57	Картометрический метод	5.0	-
3545	-	-	385952.60	3194790.19	Картометрический метод	5.0	-
3546	-	-	385951.77	3194783.49	Картометрический метод	5.0	-
3547	-	-	385955.81	3194771.30	Картометрический метод	5.0	-
3548	-	-	385964.58	3194738.25	Картометрический метод	5.0	-
3549	-	-	385973.64	3194715.20	Картометрический метод	5.0	-
3550	-	-	385976.38	3194689.33	Картометрический метод	5.0	-
3551	-	-	385975.38	3194681.84	Картометрический метод	5.0	-
3552	-	-	385972.70	3194674.32	Картометрический метод	5.0	-
3553	-	-	385963.08	3194662.30	Картометрический метод	5.0	-
3554	-	-	385954.67	3194654.33	Картометрический метод	5.0	-
3555	-	-	385942.12	3194649.78	Картометрический метод	5.0	-
3556	-	-	385928.70	3194647.44	Картометрический метод	5.0	-
3557	-	-	385912.01	3194648.22	Картометрический метод	5.0	-
3558	-	-	385902.97	3194652.06	Картометрический метод	5.0	-
3559	-	-	385882.20	3194668.95	Картометрический метод	5.0	-
3560	-	-	385868.96	3194670.79	Картометрический метод	5.0	-
3561	-	-	385859.62	3194679.52	Картометрический метод	5.0	-
3562	-	-	385851.21	3194688.04	Картометрический метод	5.0	-
3563	-	-	385835.74	3194707.21	Картометрический метод	5.0	-
3564	-	-	385833.07	3194716.61	Картометрический метод	5.0	-
3565	-	-	385833.36	3194721.06	Картометрический метод	5.0	-
3566	-	-	385837.51	3194735.94	Картометрический метод	5.0	-
3567	-	-	385847.97	3194753.49	Картометрический метод	5.0	-
3568	-	-	385850.11	3194759.44	Картометрический метод	5.0	-

2. Сведения о характерных точках границ объекта

Обозначение характерных точек границ	Существующие координаты, м		Измененные (уточненные) координаты, м		Метод определения координат характерной точки	Средняя квадратическая погрешность положения характерной точки (Mt), м	Описание обозначения точки на местности (при наличии)
	X	Y	X	Y			
1	2	3	4	5	6	7	8
3569	-	-	385828.02	3194766.58	Картометрический метод	5.0	-
3570	-	-	385813.58	3194772.40	Картометрический метод	5.0	-
3571	-	-	385809.66	3194772.73	Картометрический метод	5.0	-
3572	-	-	385796.91	3194776.28	Картометрический метод	5.0	-
3573	-	-	385784.06	3194751.88	Картометрический метод	5.0	-
3574	-	-	385786.76	3194745.37	Картометрический метод	5.0	-
3575	-	-	385788.27	3194735.80	Картометрический метод	5.0	-
3576	-	-	385787.68	3194727.24	Картометрический метод	5.0	-
3577	-	-	385785.60	3194719.48	Картометрический метод	5.0	-
3578	-	-	385780.84	3194710.76	Картометрический метод	5.0	-
3579	-	-	385770.12	3194702.06	Картометрический метод	5.0	-
3580	-	-	385745.22	3194679.72	Картометрический метод	5.0	-
3581	-	-	385737.70	3194676.90	Картометрический метод	5.0	-
3582	-	-	385727.22	3194676.19	Картометрический метод	5.0	-
3583	-	-	385720.88	3194677.93	Картометрический метод	5.0	-
3584	-	-	385712.36	3194682.79	Картометрический метод	5.0	-
3585	-	-	385702.26	3194693.63	Картометрический метод	5.0	-
3586	-	-	385699.04	3194686.63	Картометрический метод	5.0	-
3587	-	-	385693.99	3194680.66	Картометрический метод	5.0	-
3588	-	-	385732.11	3194617.38	Картометрический метод	5.0	-
3589	-	-	385743.82	3194584.98	Картометрический метод	5.0	-
3590	-	-	385793.62	3194616.39	Картометрический метод	5.0	-
3591	-	-	385835.61	3194638.96	Картометрический метод	5.0	-
3592	-	-	385885.40	3194556.48	Картометрический метод	5.0	-
3593	-	-	385908.83	3194570.22	Картометрический метод	5.0	-

2. Сведения о характерных точках границ объекта

Обозначение характерных точек границ	Существующие координаты, м		Измененные (уточненные) координаты, м		Метод определения координат характерной точки	Средняя квадратическая погрешность положения характерной точки (Mt), м	Описание обозначения точки на местности (при наличии)
	X	Y	X	Y			
1	2	3	4	5	6	7	8
3594	-	-	385965.45	3194471.06	Картометрический метод	5.0	-
3595	-	-	385961.54	3194468.11	Картометрический метод	5.0	-
3596	-	-	386027.92	3194348.32	Картометрический метод	5.0	-
3597	-	-	386019.42	3194316.15	Картометрический метод	5.0	-
3598	-	-	386028.89	3194267.82	Картометрический метод	5.0	-
3599	-	-	386059.16	3194268.79	Картометрический метод	5.0	-
3600	-	-	386074.09	3194269.70	Картометрический метод	5.0	-
3601	-	-	386074.77	3194201.04	Картометрический метод	5.0	-
3602	-	-	386242.71	3194219.67	Картометрический метод	5.0	-
3603	-	-	386220.63	3194331.24	Картометрический метод	5.0	-
3604	-	-	386192.58	3194424.32	Картометрический метод	5.0	-
3605	-	-	386170.53	3194475.44	Картометрический метод	5.0	-
3606	-	-	386155.26	3194532.38	Картометрический метод	5.0	-
3607	-	-	386141.41	3194574.16	Картометрический метод	5.0	-
3608	-	-	386104.69	3194616.88	Картометрический метод	5.0	-
3609	-	-	386095.60	3194637.86	Картометрический метод	5.0	-
3610	-	-	386063.33	3194697.96	Картометрический метод	5.0	-
3611	-	-	386037.94	3194745.54	Картометрический метод	5.0	-
3527	-	-	386033.71	3194761.79	Картометрический метод	5.0	-
3612	-	-	417130.35	3195243.06	Картометрический метод	5.0	-
3613	-	-	417140.93	3195237.16	Картометрический метод	5.0	-
3614	-	-	417148.36	3195225.20	Картометрический метод	5.0	-
3615	-	-	417148.53	3195221.75	Картометрический метод	5.0	-
3616	-	-	417165.14	3195214.50	Картометрический метод	5.0	-
3617	-	-	417177.03	3195220.93	Картометрический метод	5.0	-

2. Сведения о характерных точках границ объекта

Обозначение характерных точек границ	Существующие координаты, м		Измененные (уточненные) координаты, м		Метод определения координат характерной точки	Средняя квадратическая погрешность положения характерной точки (Mt), м	Описание обозначения точки на местности (при наличии)
	X	Y	X	Y			
1	2	3	4	5	6	7	8
3618	-	-	417188.68	3195235.28	Картометрический метод	5.0	-
3619	-	-	417192.56	3195253.53	Картометрический метод	5.0	-
3620	-	-	417239.06	3195257.37	Картометрический метод	5.0	-
3621	-	-	417238.09	3195238.31	Картометрический метод	5.0	-
3622	-	-	417245.48	3195223.44	Картометрический метод	5.0	-
3623	-	-	417261.89	3195219.88	Картометрический метод	5.0	-
3624	-	-	417280.24	3195226.97	Картометрический метод	5.0	-
3625	-	-	417283.47	3195246.03	Картометрический метод	5.0	-
3626	-	-	417277.04	3195262.84	Картометрический метод	5.0	-
3627	-	-	417319.57	3195266.64	Картометрический метод	5.0	-
3628	-	-	417357.51	3195276.01	Картометрический метод	5.0	-
3629	-	-	417399.99	3195204.12	Картометрический метод	5.0	-
3630	-	-	417488.06	3195282.38	Картометрический метод	5.0	-
3631	-	-	417450.44	3195322.78	Картометрический метод	5.0	-
3632	-	-	417475.63	3195333.49	Картометрический метод	5.0	-
3633	-	-	417484.12	3195341.04	Картометрический метод	5.0	-
3634	-	-	417499.80	3195325.97	Картометрический метод	5.0	-
3635	-	-	417535.97	3195342.38	Картометрический метод	5.0	-
3636	-	-	417530.76	3195365.84	Картометрический метод	5.0	-
3637	-	-	417552.79	3195376.28	Картометрический метод	5.0	-
3638	-	-	417550.18	3195395.83	Картометрический метод	5.0	-
3639	-	-	417586.46	3195404.98	Картометрический метод	5.0	-
3640	-	-	417572.29	3195383.27	Картометрический метод	5.0	-
3641	-	-	417566.27	3195380.56	Картометрический метод	5.0	-
3642	-	-	417568.84	3195374.85	Картометрический метод	5.0	-

2. Сведения о характерных точках границ объекта

Обозначение характерных точек границ	Существующие координаты, м		Измененные (уточненные) координаты, м		Метод определения координат характерной точки	Средняя квадратическая погрешность положения характерной точки (Mt), м	Описание обозначения точки на местности (при наличии)
	X	Y	X	Y			
1	2	3	4	5	6	7	8
3643	-	-	417563.17	3195360.64	Картометрический метод	5.0	-
3644	-	-	417563.18	3195356.74	Картометрический метод	5.0	-
3645	-	-	417580.04	3195337.19	Картометрический метод	5.0	-
3646	-	-	417591.71	3195337.20	Картометрический метод	5.0	-
3647	-	-	417596.88	3195356.76	Картометрический метод	5.0	-
3648	-	-	417617.58	3195390.66	Картометрический метод	5.0	-
3649	-	-	417673.32	3195395.90	Картометрический метод	5.0	-
3650	-	-	417705.72	3195395.92	Картометрический метод	5.0	-
3651	-	-	417729.06	3195389.42	Картометрический метод	5.0	-
3652	-	-	417777.02	3195388.14	Картометрический метод	5.0	-
3653	-	-	417849.62	3195376.46	Картометрический метод	5.0	-
3654	-	-	417862.57	3195385.59	Картометрический метод	5.0	-
3655	-	-	417861.27	3195392.10	Картометрический метод	5.0	-
3656	-	-	417845.70	3195406.44	Картометрический метод	5.0	-
3657	-	-	417839.21	3195418.16	Картометрический метод	5.0	-
3658	-	-	417799.02	3195427.26	Картометрический метод	5.0	-
3659	-	-	417760.12	3195442.88	Картометрический метод	5.0	-
3660	-	-	417734.18	3195458.52	Картометрический метод	5.0	-
3661	-	-	417725.09	3195478.06	Картометрический метод	5.0	-
3662	-	-	417718.29	3195496.90	Картометрический метод	5.0	-
3663	-	-	417709.52	3195497.74	Картометрический метод	5.0	-
3664	-	-	417696.19	3195499.03	Картометрический метод	5.0	-
3665	-	-	417638.99	3195502.51	Картометрический метод	5.0	-
3666	-	-	417543.00	3195499.98	Картометрический метод	5.0	-
3667	-	-	417470.42	3195497.17	Картометрический метод	5.0	-

2. Сведения о характерных точках границ объекта

Обозначение характерных точек границ	Существующие координаты, м		Измененные (уточненные) координаты, м		Метод определения координат характерной точки	Средняя квадратическая погрешность положения характерной точки (Mt), м	Описание обозначения точки на местности (при наличии)
	X	Y	X	Y			
1	2	3	4	5	6	7	8
3668	-	-	417469.44	3195498.86	Картометрический метод	5.0	-
3669	-	-	417435.28	3195497.11	Картометрический метод	5.0	-
3670	-	-	417408.06	3195494.79	Картометрический метод	5.0	-
3671	-	-	417408.82	3195492.17	Картометрический метод	5.0	-
3672	-	-	417359.05	3195488.41	Картометрический метод	5.0	-
3673	-	-	417294.69	3195456.84	Картометрический метод	5.0	-
3674	-	-	417227.73	3195429.75	Картометрический метод	5.0	-
3675	-	-	417163.35	3195408.48	Картометрический метод	5.0	-
3676	-	-	417163.99	3195396.85	Картометрический метод	5.0	-
3677	-	-	417156.42	3195393.14	Картометрический метод	5.0	-
3678	-	-	417142.92	3195412.54	Картометрический метод	5.0	-
3679	-	-	417128.44	3195415.78	Картометрический метод	5.0	-
3680	-	-	417120.31	3195434.31	Картометрический метод	5.0	-
3681	-	-	417101.62	3195427.20	Картометрический метод	5.0	-
3682	-	-	417106.71	3195413.78	Картометрический метод	5.0	-
3683	-	-	417036.89	3195394.22	Картометрический метод	5.0	-
3684	-	-	417034.32	3195368.15	Картометрический метод	5.0	-
3685	-	-	417042.10	3195357.72	Картометрический метод	5.0	-
3686	-	-	417070.65	3195326.46	Картометрический метод	5.0	-
3687	-	-	417084.92	3195305.61	Картометрический метод	5.0	-
3688	-	-	417090.14	3195275.63	Картометрический метод	5.0	-
3689	-	-	417118.65	3195282.16	Картометрический метод	5.0	-
3612	-	-	417130.35	3195243.06	Картометрический метод	5.0	-
3690	-	-	387691.48	3190650.45	Картометрический метод	5.0	-
3691	-	-	387713.79	3190655.96	Картометрический метод	5.0	-

2. Сведения о характерных точках границ объекта

Обозначение характерных точек границ	Существующие координаты, м		Измененные (уточненные) координаты, м		Метод определения координат характерной точки	Средняя квадратическая погрешность положения характерной точки (Mt), м	Описание обозначения точки на местности (при наличии)
	X	Y	X	Y			
1	2	3	4	5	6	7	8
3692	-	-	387748.74	3190657.58	Картометрический метод	5.0	-
3693	-	-	387748.77	3190657.58	Картометрический метод	5.0	-
3694	-	-	387748.79	3190657.59	Картометрический метод	5.0	-
3695	-	-	387748.82	3190657.59	Картометрический метод	5.0	-
3696	-	-	387785.00	3190659.45	Картометрический метод	5.0	-
3697	-	-	387823.90	3190664.44	Картометрический метод	5.0	-
3698	-	-	387853.40	3190671.39	Картометрический метод	5.0	-
3699	-	-	387885.04	3190684.48	Картометрический метод	5.0	-
3700	-	-	387887.84	3190696.32	Картометрический метод	5.0	-
3701	-	-	387879.82	3190722.60	Картометрический метод	5.0	-
3702	-	-	387862.86	3190753.88	Картометрический метод	5.0	-
3703	-	-	387844.35	3190772.48	Картометрический метод	5.0	-
3704	-	-	387834.05	3190792.46	Картометрический метод	5.0	-
3705	-	-	387832.32	3190808.22	Картометрический метод	5.0	-
3706	-	-	387836.94	3190823.26	Картометрический метод	5.0	-
3707	-	-	387846.93	3190834.98	Картометрический метод	5.0	-
3708	-	-	387860.61	3190840.93	Картометрический метод	5.0	-
3709	-	-	387874.77	3190841.81	Картометрический метод	5.0	-
3710	-	-	387889.70	3190837.58	Картометрический метод	5.0	-
3711	-	-	387919.94	3190826.58	Картометрический метод	5.0	-
3712	-	-	387936.16	3190815.33	Картометрический метод	5.0	-
3713	-	-	387980.94	3190788.80	Картометрический метод	5.0	-
3714	-	-	387992.62	3190776.58	Картометрический метод	5.0	-
3715	-	-	387999.13	3190764.54	Картометрический метод	5.0	-
3716	-	-	387999.87	3190754.61	Картометрический метод	5.0	-

2. Сведения о характерных точках границ объекта

Обозначение характерных точек границ	Существующие координаты, м		Измененные (уточненные) координаты, м		Метод определения координат характерной точки	Средняя квадратическая погрешность положения характерной точки (Mt), м	Описание обозначения точки на местности (при наличии)
	X	Y	X	Y			
1	2	3	4	5	6	7	8
3717	-	-	388014.74	3190722.66	Картометрический метод	5.0	-
3718	-	-	388034.12	3190692.36	Картометрический метод	5.0	-
3719	-	-	388053.44	3190665.20	Картометрический метод	5.0	-
3720	-	-	388060.31	3190669.24	Картометрический метод	5.0	-
3721	-	-	388066.53	3190687.42	Картометрический метод	5.0	-
3722	-	-	388074.06	3190740.22	Картометрический метод	5.0	-
3723	-	-	388078.51	3190751.90	Картометрический метод	5.0	-
3724	-	-	388079.20	3190780.46	Картометрический метод	5.0	-
3725	-	-	388078.94	3190815.52	Картометрический метод	5.0	-
3726	-	-	388088.84	3190833.09	Картометрический метод	5.0	-
3727	-	-	388099.96	3190843.49	Картометрический метод	5.0	-
3728	-	-	388116.30	3190852.06	Картометрический метод	5.0	-
3729	-	-	388129.45	3190854.10	Картометрический метод	5.0	-
3730	-	-	388135.82	3190852.46	Картометрический метод	5.0	-
3731	-	-	388149.38	3190846.25	Картометрический метод	5.0	-
3732	-	-	388169.56	3190831.51	Картометрический метод	5.0	-
3733	-	-	388181.43	3190815.15	Картометрический метод	5.0	-
3734	-	-	388188.85	3190786.36	Картометрический метод	5.0	-
3735	-	-	388226.25	3190746.99	Картометрический метод	5.0	-
3736	-	-	388232.32	3190746.43	Картометрический метод	5.0	-
3737	-	-	388245.64	3190755.82	Картометрический метод	5.0	-
3738	-	-	388258.38	3190798.50	Картометрический метод	5.0	-
3739	-	-	388262.91	3190834.61	Картометрический метод	5.0	-
3740	-	-	388271.73	3190842.30	Картометрический метод	5.0	-
3741	-	-	388274.50	3190847.97	Картометрический метод	5.0	-

2. Сведения о характерных точках границ объекта

Обозначение характерных точек границ	Существующие координаты, м		Измененные (уточненные) координаты, м		Метод определения координат характерной точки	Средняя квадратическая погрешность положения характерной точки (Mt), м	Описание обозначения точки на местности (при наличии)
	X	Y	X	Y			
1	2	3	4	5	6	7	8
3742	-	-	388270.54	3190857.94	Картометрический метод	5.0	-
3743	-	-	388292.18	3190896.98	Картометрический метод	5.0	-
3744	-	-	388310.16	3190911.96	Картометрический метод	5.0	-
3745	-	-	388372.36	3190937.97	Картометрический метод	5.0	-
3746	-	-	388392.58	3190948.64	Картометрический метод	5.0	-
3747	-	-	388352.37	3190996.84	Картометрический метод	5.0	-
3748	-	-	388326.44	3191027.07	Картометрический метод	5.0	-
3749	-	-	388289.25	3191007.24	Картометрический метод	5.0	-
3750	-	-	388201.01	3190934.28	Картометрический метод	5.0	-
3751	-	-	388186.63	3190941.31	Картометрический метод	5.0	-
3752	-	-	388164.10	3190950.10	Картометрический метод	5.0	-
3753	-	-	388094.12	3190967.16	Картометрический метод	5.0	-
3754	-	-	388105.40	3191006.23	Картометрический метод	5.0	-
3755	-	-	388097.27	3191008.59	Картометрический метод	5.0	-
3756	-	-	388094.78	3191025.13	Картометрический метод	5.0	-
3757	-	-	388051.14	3191029.60	Картометрический метод	5.0	-
3758	-	-	388046.18	3191028.69	Картометрический метод	5.0	-
3759	-	-	388029.64	3191020.62	Картометрический метод	5.0	-
3760	-	-	388014.05	3191013.02	Картометрический метод	5.0	-
3761	-	-	387874.53	3190932.25	Картометрический метод	5.0	-
3762	-	-	387814.40	3190900.39	Картометрический метод	5.0	-
3763	-	-	387785.88	3190853.78	Картометрический метод	5.0	-
3690	-	-	387691.48	3190650.45	Картометрический метод	5.0	-
3764	-	-	387023.31	3190887.82	Картометрический метод	5.0	-
3765	-	-	387018.32	3190893.85	Картометрический метод	5.0	-

2. Сведения о характерных точках границ объекта							
Обозначение характерных точек границ	Существующие координаты, м		Измененные (уточненные) координаты, м		Метод определения координат характерной точки	Средняя квадратическая погрешность положения характерной точки (Mt), м	Описание обозначения точки на местности (при наличии)
	X	Y	X	Y			
1	2	3	4	5	6	7	8
3766	-	-	387011.53	3190909.39	Картометрический метод	5.0	-
3767	-	-	387010.79	3190920.05	Картометрический метод	5.0	-
3768	-	-	387014.10	3190932.85	Картометрический метод	5.0	-
3769	-	-	387018.78	3190940.64	Картометрический метод	5.0	-
3770	-	-	387023.79	3190949.22	Картометрический метод	5.0	-
3771	-	-	387036.19	3190962.66	Картометрический метод	5.0	-
3772	-	-	387057.86	3190980.74	Картометрический метод	5.0	-
3773	-	-	387063.32	3190986.76	Картометрический метод	5.0	-
3774	-	-	387067.61	3190989.23	Картометрический метод	5.0	-
3775	-	-	387086.16	3190996.99	Картометрический метод	5.0	-
3776	-	-	387096.51	3191002.68	Картометрический метод	5.0	-
3777	-	-	387108.28	3191011.39	Картометрический метод	5.0	-
3778	-	-	387108.35	3191011.45	Картометрический метод	5.0	-
3779	-	-	387116.65	3191015.94	Картометрический метод	5.0	-
3780	-	-	387131.50	3191027.05	Картометрический метод	5.0	-
3781	-	-	387146.58	3191040.96	Картометрический метод	5.0	-
3782	-	-	387096.88	3191064.03	Картометрический метод	5.0	-
3783	-	-	387077.18	3191075.91	Картометрический метод	5.0	-
3784	-	-	387051.95	3191088.79	Картометрический метод	5.0	-
3785	-	-	387033.26	3191093.30	Картометрический метод	5.0	-
3786	-	-	387004.40	3191102.18	Картометрический метод	5.0	-
3787	-	-	386993.02	3191109.44	Картометрический метод	5.0	-
3788	-	-	386982.90	3191120.58	Картометрический метод	5.0	-
3789	-	-	386975.00	3191140.11	Картометрический метод	5.0	-
3790	-	-	386976.80	3191157.20	Картометрический метод	5.0	-

2. Сведения о характерных точках границ объекта

Обозначение характерных точек границ	Существующие координаты, м		Измененные (уточненные) координаты, м		Метод определения координат характерной точки	Средняя квадратическая погрешность положения характерной точки (Mt), м	Описание обозначения точки на местности (при наличии)
	X	Y	X	Y			
1	2	3	4	5	6	7	8
3791	-	-	386986.35	3191180.37	Картометрический метод	5.0	-
3792	-	-	386996.89	3191192.69	Картометрический метод	5.0	-
3793	-	-	387008.58	3191199.92	Картометрический метод	5.0	-
3794	-	-	387017.27	3191202.74	Картометрический метод	5.0	-
3795	-	-	387022.20	3191203.24	Картометрический метод	5.0	-
3796	-	-	387047.39	3191200.14	Картометрический метод	5.0	-
3797	-	-	387058.68	3191192.92	Картометрический метод	5.0	-
3798	-	-	387074.78	3191185.96	Картометрический метод	5.0	-
3799	-	-	387076.66	3191216.72	Картометрический метод	5.0	-
3800	-	-	387074.64	3191244.45	Картометрический метод	5.0	-
3801	-	-	387076.98	3191262.28	Картометрический метод	5.0	-
3802	-	-	387084.00	3191281.30	Картометрический метод	5.0	-
3803	-	-	387085.14	3191285.99	Картометрический метод	5.0	-
3804	-	-	387095.95	3191308.56	Картометрический метод	5.0	-
3805	-	-	387097.44	3191316.70	Картометрический метод	5.0	-
3806	-	-	387108.64	3191344.26	Картометрический метод	5.0	-
3807	-	-	387129.42	3191393.34	Картометрический метод	5.0	-
3808	-	-	387148.34	3191437.72	Картометрический метод	5.0	-
3809	-	-	387141.16	3191459.32	Картометрический метод	5.0	-
3810	-	-	387102.58	3191430.28	Картометрический метод	5.0	-
3811	-	-	387086.16	3191406.78	Картометрический метод	5.0	-
3812	-	-	387072.43	3191378.64	Картометрический метод	5.0	-
3813	-	-	387063.10	3191369.88	Картометрический метод	5.0	-
3814	-	-	387045.13	3191361.10	Картометрический метод	5.0	-
3815	-	-	387032.64	3191360.38	Картометрический метод	5.0	-

2. Сведения о характерных точках границ объекта

Обозначение характерных точек границ	Существующие координаты, м		Измененные (уточненные) координаты, м		Метод определения координат характерной точки	Средняя квадратическая погрешность положения характерной точки (Mt), м	Описание обозначения точки на местности (при наличии)
	X	Y	X	Y			
1	2	3	4	5	6	7	8
3816	-	-	387018.45	3191358.09	Картометрический метод	5.0	-
3817	-	-	386996.80	3191363.40	Картометрический метод	5.0	-
3818	-	-	386975.83	3191382.05	Картометрический метод	5.0	-
3819	-	-	386968.12	3191400.41	Картометрический метод	5.0	-
3820	-	-	386968.68	3191406.97	Картометрический метод	5.0	-
3821	-	-	386970.96	3191415.80	Картометрический метод	5.0	-
3822	-	-	386978.40	3191428.87	Картометрический метод	5.0	-
3823	-	-	386989.61	3191438.67	Картометрический метод	5.0	-
3824	-	-	387011.29	3191459.41	Картометрический метод	5.0	-
3825	-	-	387011.67	3191474.38	Картометрический метод	5.0	-
3826	-	-	387003.48	3191486.98	Картометрический метод	5.0	-
3827	-	-	387001.49	3191507.51	Картометрический метод	5.0	-
3828	-	-	387004.08	3191516.16	Картометрический метод	5.0	-
3829	-	-	386988.46	3191558.53	Картометрический метод	5.0	-
3830	-	-	386973.94	3191586.51	Картометрический метод	5.0	-
3831	-	-	386955.34	3191576.65	Картометрический метод	5.0	-
3832	-	-	386935.17	3191555.23	Картометрический метод	5.0	-
3833	-	-	386904.97	3191522.86	Картометрический метод	5.0	-
3834	-	-	386885.00	3191477.26	Картометрический метод	5.0	-
3835	-	-	386906.70	3191444.58	Картометрический метод	5.0	-
3836	-	-	386954.24	3191392.01	Картометрический метод	5.0	-
3837	-	-	386965.19	3191368.40	Картометрический метод	5.0	-
3838	-	-	386971.85	3191340.57	Картометрический метод	5.0	-
3839	-	-	386955.29	3191338.28	Картометрический метод	5.0	-
3840	-	-	386953.55	3191326.72	Картометрический метод	5.0	-

2. Сведения о характерных точках границ объекта

Обозначение характерных точек границ	Существующие координаты, м		Измененные (уточненные) координаты, м		Метод определения координат характерной точки	Средняя квадратическая погрешность положения характерной точки (Mt), м	Описание обозначения точки на местности (при наличии)
	X	Y	X	Y			
1	2	3	4	5	6	7	8
3841	-	-	386921.73	3191324.06	Картометрический метод	5.0	-
3842	-	-	386922.80	3191309.11	Картометрический метод	5.0	-
3843	-	-	386916.48	3191255.20	Картометрический метод	5.0	-
3844	-	-	386888.09	3191184.26	Картометрический метод	5.0	-
3845	-	-	386872.24	3191174.92	Картометрический метод	5.0	-
3846	-	-	386856.30	3191166.32	Картометрический метод	5.0	-
3847	-	-	386852.66	3191151.54	Картометрический метод	5.0	-
3848	-	-	386848.94	3191137.52	Картометрический метод	5.0	-
3849	-	-	386829.74	3191128.94	Картометрический метод	5.0	-
3850	-	-	386823.77	3191106.67	Картометрический метод	5.0	-
3851	-	-	386826.57	3191089.82	Картометрический метод	5.0	-
3852	-	-	386826.58	3191070.17	Картометрический метод	5.0	-
3853	-	-	386820.99	3191051.46	Картометрический метод	5.0	-
3854	-	-	386803.22	3191044.54	Картометрический метод	5.0	-
3855	-	-	386776.17	3191029.60	Картометрический метод	5.0	-
3856	-	-	386756.55	3191021.06	Картометрический метод	5.0	-
3857	-	-	386761.00	3191007.89	Картометрический метод	5.0	-
3858	-	-	386749.14	3191003.44	Картометрический метод	5.0	-
3859	-	-	386770.02	3190973.11	Картометрический метод	5.0	-
3860	-	-	386821.25	3190991.96	Картометрический метод	5.0	-
3861	-	-	386885.41	3190910.32	Картометрический метод	5.0	-
3862	-	-	386907.76	3190912.88	Картометрический метод	5.0	-
3863	-	-	386932.00	3190932.50	Картометрический метод	5.0	-
3864	-	-	386948.79	3190943.71	Картометрический метод	5.0	-
3865	-	-	386987.04	3190905.30	Картометрический метод	5.0	-

2. Сведения о характерных точках границ объекта

Обозначение характерных точек границ	Существующие координаты, м		Измененные (уточненные) координаты, м		Метод определения координат характерной точки	Средняя квадратическая погрешность положения характерной точки (Mt), м	Описание обозначения точки на местности (при наличии)
	X	Y	X	Y			
1	2	3	4	5	6	7	8
3866	-	-	386964.66	3190880.06	Картометрический метод	5.0	-
3867	-	-	386986.37	3190846.71	Картометрический метод	5.0	-
3868	-	-	387017.82	3190880.94	Картометрический метод	5.0	-
3764	-	-	387023.31	3190887.82	Картометрический метод	5.0	-
3869	-	-	396693.08	3205918.52	Картометрический метод	5.0	-
3870	-	-	396659.85	3205907.12	Картометрический метод	5.0	-
3871	-	-	396614.37	3205903.64	Картометрический метод	5.0	-
3872	-	-	396593.38	3205916.80	Картометрический метод	5.0	-
3873	-	-	396570.35	3205954.11	Картометрический метод	5.0	-
3874	-	-	396557.44	3205972.98	Картометрический метод	5.0	-
3875	-	-	396546.15	3205992.27	Картометрический метод	5.0	-
3876	-	-	396554.90	3206012.44	Картометрический метод	5.0	-
3877	-	-	396561.81	3206032.44	Картометрический метод	5.0	-
3878	-	-	396556.64	3206046.66	Картометрический метод	5.0	-
3879	-	-	396531.65	3206070.48	Картометрический метод	5.0	-
3880	-	-	396494.40	3206080.92	Картометрический метод	5.0	-
3881	-	-	396473.24	3206082.10	Картометрический метод	5.0	-
3882	-	-	396470.06	3206061.61	Картометрический метод	5.0	-
3883	-	-	396463.94	3206045.82	Картометрический метод	5.0	-
3884	-	-	396480.70	3206010.60	Картометрический метод	5.0	-
3885	-	-	396486.68	3205986.16	Картометрический метод	5.0	-
3886	-	-	396477.35	3205981.29	Картометрический метод	5.0	-
3887	-	-	396480.30	3205947.08	Картометрический метод	5.0	-
3888	-	-	396468.62	3205908.96	Картометрический метод	5.0	-
3889	-	-	396440.05	3205852.63	Картометрический метод	5.0	-

2. Сведения о характерных точках границ объекта

Обозначение характерных точек границ	Существующие координаты, м		Измененные (уточненные) координаты, м		Метод определения координат характерной точки	Средняя квадратическая погрешность положения характерной точки (Mt), м	Описание обозначения точки на местности (при наличии)
	X	Y	X	Y			
1	2	3	4	5	6	7	8
3890	-	-	396421.30	3205824.94	Картометрический метод	5.0	-
3891	-	-	396370.88	3205733.30	Картометрический метод	5.0	-
3892	-	-	396342.40	3205662.82	Картометрический метод	5.0	-
3893	-	-	396310.42	3205623.52	Картометрический метод	5.0	-
3894	-	-	396312.66	3205624.01	Картометрический метод	5.0	-
3895	-	-	396329.52	3205634.68	Картометрический метод	5.0	-
3896	-	-	396368.76	3205643.04	Картометрический метод	5.0	-
3897	-	-	396395.12	3205653.14	Картометрический метод	5.0	-
3898	-	-	396400.03	3205653.72	Картометрический метод	5.0	-
3899	-	-	396405.54	3205655.01	Картометрический метод	5.0	-
3900	-	-	396405.56	3205655.01	Картометрический метод	5.0	-
3901	-	-	396412.76	3205658.56	Картометрический метод	5.0	-
3902	-	-	396424.07	3205663.34	Картометрический метод	5.0	-
3903	-	-	396434.02	3205663.84	Картометрический метод	5.0	-
3904	-	-	396445.64	3205666.80	Картометрический метод	5.0	-
3905	-	-	396457.11	3205665.41	Картометрический метод	5.0	-
3906	-	-	396466.73	3205664.99	Картометрический метод	5.0	-
3907	-	-	396474.23	3205663.14	Картометрический метод	5.0	-
3908	-	-	396482.19	3205661.32	Картометрический метод	5.0	-
3909	-	-	396492.07	3205656.36	Картометрический метод	5.0	-
3910	-	-	396498.16	3205653.18	Картометрический метод	5.0	-
3911	-	-	396505.28	3205648.84	Картометрический метод	5.0	-
3912	-	-	396516.74	3205642.17	Картометрический метод	5.0	-
3913	-	-	396526.24	3205634.55	Картометрический метод	5.0	-
3914	-	-	396526.25	3205634.54	Картометрический метод	5.0	-

2. Сведения о характерных точках границ объекта

Обозначение характерных точек границ	Существующие координаты, м		Измененные (уточненные) координаты, м		Метод определения координат характерной точки	Средняя квадратическая погрешность положения характерной точки (Mt), м	Описание обозначения точки на местности (при наличии)
	X	Y	X	Y			
1	2	3	4	5	6	7	8
3915	-	-	396531.90	3205628.43	Картометрический метод	5.0	-
3916	-	-	396536.27	3205625.64	Картометрический метод	5.0	-
3917	-	-	396540.92	3205620.73	Картометрический метод	5.0	-
3918	-	-	396546.80	3205617.04	Картометрический метод	5.0	-
3919	-	-	396556.34	3205609.26	Картометрический метод	5.0	-
3920	-	-	396562.43	3205606.19	Картометрический метод	5.0	-
3921	-	-	396567.38	3205601.86	Картометрический метод	5.0	-
3922	-	-	396571.74	3205595.65	Картометрический метод	5.0	-
3923	-	-	396574.62	3205590.97	Картометрический метод	5.0	-
3924	-	-	396577.67	3205588.47	Картометрический метод	5.0	-
3925	-	-	396582.22	3205583.72	Картометрический метод	5.0	-
3926	-	-	396588.75	3205575.40	Картометрический метод	5.0	-
3927	-	-	396593.36	3205570.70	Картометрический метод	5.0	-
3928	-	-	396596.61	3205565.70	Картометрический метод	5.0	-
3929	-	-	396598.60	3205560.20	Картометрический метод	5.0	-
3930	-	-	396603.59	3205552.23	Картометрический метод	5.0	-
3931	-	-	396605.01	3205546.60	Картометрический метод	5.0	-
3932	-	-	396605.12	3205541.66	Картометрический метод	5.0	-
3933	-	-	396604.01	3205535.23	Картометрический метод	5.0	-
3934	-	-	396605.56	3205527.85	Картометрический метод	5.0	-
3935	-	-	396605.03	3205522.93	Картометрический метод	5.0	-
3936	-	-	396602.18	3205514.61	Картометрический метод	5.0	-
3937	-	-	396602.78	3205505.48	Картометрический метод	5.0	-
3938	-	-	396602.52	3205498.71	Картометрический метод	5.0	-
3939	-	-	396602.46	3205477.62	Картометрический метод	5.0	-

2. Сведения о характерных точках границ объекта

Обозначение характерных точек границ	Существующие координаты, м		Измененные (уточненные) координаты, м		Метод определения координат характерной точки	Средняя квадратическая погрешность положения характерной точки (Mt), м	Описание обозначения точки на местности (при наличии)
	X	Y	X	Y			
1	2	3	4	5	6	7	8
3940	-	-	396599.69	3205468.45	Картометрический метод	5.0	-
3941	-	-	396598.27	3205456.46	Картометрический метод	5.0	-
3942	-	-	396594.47	3205439.03	Картометрический метод	5.0	-
3943	-	-	396588.44	3205425.02	Картометрический метод	5.0	-
3944	-	-	396587.06	3205417.74	Картометрический метод	5.0	-
3945	-	-	396577.02	3205389.90	Картометрический метод	5.0	-
3946	-	-	396573.62	3205384.38	Картометрический метод	5.0	-
3947	-	-	396571.72	3205379.22	Картометрический метод	5.0	-
3948	-	-	396563.86	3205369.37	Картометрический метод	5.0	-
3949	-	-	396551.87	3205348.82	Картометрический метод	5.0	-
3950	-	-	396538.63	3205331.04	Картометрический метод	5.0	-
3951	-	-	396526.98	3205313.21	Картометрический метод	5.0	-
3952	-	-	396518.98	3205298.39	Картометрический метод	5.0	-
3953	-	-	396504.97	3205274.78	Картометрический метод	5.0	-
3954	-	-	396488.72	3205242.68	Картометрический метод	5.0	-
3955	-	-	396483.12	3205234.40	Картометрический метод	5.0	-
3956	-	-	396468.36	3205210.75	Картометрический метод	5.0	-
3957	-	-	396463.94	3205195.69	Картометрический метод	5.0	-
3958	-	-	396452.98	3205176.09	Картометрический метод	5.0	-
3959	-	-	396449.34	3205166.22	Картометрический метод	5.0	-
3960	-	-	396446.57	3205157.81	Картометрический метод	5.0	-
3961	-	-	396463.16	3205161.49	Картометрический метод	5.0	-
3962	-	-	396489.40	3205178.15	Картометрический метод	5.0	-
3963	-	-	396508.64	3205208.84	Картометрический метод	5.0	-
3964	-	-	396530.49	3205244.80	Картометрический метод	5.0	-

2. Сведения о характерных точках границ объекта

Обозначение характерных точек границ	Существующие координаты, м		Измененные (уточненные) координаты, м		Метод определения координат характерной точки	Средняя квадратическая погрешность положения характерной точки (Mt), м	Описание обозначения точки на местности (при наличии)
	X	Y	X	Y			
1	2	3	4	5	6	7	8
3965	-	-	396601.32	3205293.90	Картометрический метод	5.0	-
3966	-	-	396617.94	3205314.96	Картометрический метод	5.0	-
3967	-	-	396627.55	3205382.50	Картометрический метод	5.0	-
3968	-	-	396631.92	3205429.00	Картометрический метод	5.0	-
3969	-	-	396631.03	3205547.44	Картометрический метод	5.0	-
3970	-	-	396627.52	3205595.69	Картометрический метод	5.0	-
3971	-	-	396632.77	3205616.74	Картометрический метод	5.0	-
3972	-	-	396627.52	3205671.14	Картометрический метод	5.0	-
3973	-	-	396616.14	3205704.48	Картометрический метод	5.0	-
3974	-	-	396614.39	3205740.45	Картометрический метод	5.0	-
3975	-	-	396619.64	3205758.88	Картометрический метод	5.0	-
3976	-	-	396635.37	3205799.22	Картометрический метод	5.0	-
3869	-	-	396693.08	3205918.52	Картометрический метод	5.0	-
3977	-	-	401391.11	3204359.67	Картометрический метод	5.0	-
3978	-	-	401452.60	3204450.54	Картометрический метод	5.0	-
3979	-	-	401469.43	3204501.18	Картометрический метод	5.0	-
3980	-	-	401459.05	3204501.80	Картометрический метод	5.0	-
3981	-	-	401446.95	3204498.17	Картометрический метод	5.0	-
3982	-	-	401388.70	3204473.24	Картометрический метод	5.0	-
3983	-	-	401295.32	3204436.49	Картометрический метод	5.0	-
3984	-	-	401266.34	3204425.41	Картометрический метод	5.0	-
3985	-	-	401226.36	3204417.96	Картометрический метод	5.0	-
3986	-	-	401196.52	3204417.86	Картометрический метод	5.0	-
3987	-	-	401153.52	3204415.90	Картометрический метод	5.0	-
3988	-	-	401134.56	3204424.29	Картометрический метод	5.0	-

2. Сведения о характерных точках границ объекта

Обозначение характерных точек границ	Существующие координаты, м		Измененные (уточненные) координаты, м		Метод определения координат характерной точки	Средняя квадратическая погрешность положения характерной точки (Mt), м	Описание обозначения точки на местности (при наличии)
	X	Y	X	Y			
1	2	3	4	5	6	7	8
3989	-	-	401083.55	3204470.79	Картометрический метод	5.0	-
3990	-	-	401069.88	3204486.52	Картометрический метод	5.0	-
3991	-	-	401049.34	3204522.18	Картометрический метод	5.0	-
3992	-	-	401034.15	3204559.02	Картометрический метод	5.0	-
3993	-	-	401023.02	3204622.31	Картометрический метод	5.0	-
3994	-	-	401015.60	3204673.88	Картометрический метод	5.0	-
3995	-	-	401013.70	3204702.71	Картометрический метод	5.0	-
3996	-	-	401013.20	3204710.29	Картометрический метод	5.0	-
3997	-	-	401008.16	3204775.92	Картометрический метод	5.0	-
3998	-	-	401006.93	3204828.41	Картометрический метод	5.0	-
3999	-	-	400983.50	3204838.98	Картометрический метод	5.0	-
4000	-	-	400992.06	3204787.84	Картометрический метод	5.0	-
4001	-	-	400981.14	3204788.19	Картометрический метод	5.0	-
4002	-	-	400951.87	3204800.55	Картометрический метод	5.0	-
4003	-	-	400939.18	3204794.08	Картометрический метод	5.0	-
4004	-	-	400928.15	3204787.48	Картометрический метод	5.0	-
4005	-	-	400911.00	3204776.36	Картометрический метод	5.0	-
4006	-	-	400897.33	3204766.99	Картометрический метод	5.0	-
4007	-	-	400888.30	3204760.18	Картометрический метод	5.0	-
4008	-	-	400883.25	3204755.28	Картометрический метод	5.0	-
4009	-	-	400907.81	3204632.08	Картометрический метод	5.0	-
4010	-	-	400920.54	3204622.45	Картометрический метод	5.0	-
4011	-	-	400929.87	3204612.72	Картометрический метод	5.0	-
4012	-	-	400942.66	3204603.78	Картометрический метод	5.0	-
4013	-	-	400946.93	3204599.74	Картометрический метод	5.0	-

2. Сведения о характерных точках границ объекта

Обозначение характерных точек границ	Существующие координаты, м		Измененные (уточненные) координаты, м		Метод определения координат характерной точки	Средняя квадратическая погрешность положения характерной точки (Mt), м	Описание обозначения точки на местности (при наличии)
	X	Y	X	Y			
1	2	3	4	5	6	7	8
4014	-	-	400951.60	3204592.35	Картометрический метод	5.0	-
4015	-	-	400954.85	3204583.83	Картометрический метод	5.0	-
4016	-	-	400961.06	3204566.34	Картометрический метод	5.0	-
4017	-	-	400965.95	3204550.77	Картометрический метод	5.0	-
4018	-	-	400971.62	3204535.40	Картометрический метод	5.0	-
4019	-	-	400976.02	3204523.21	Картометрический метод	5.0	-
4020	-	-	400978.84	3204502.34	Картометрический метод	5.0	-
4021	-	-	400980.98	3204473.68	Картометрический метод	5.0	-
4022	-	-	400984.82	3204453.80	Картометрический метод	5.0	-
4023	-	-	400987.70	3204435.14	Картометрический метод	5.0	-
4024	-	-	400989.04	3204422.30	Картометрический метод	5.0	-
4025	-	-	400992.05	3204397.71	Картометрический метод	5.0	-
4026	-	-	400992.98	3204380.44	Картометрический метод	5.0	-
4027	-	-	400994.66	3204366.84	Картометрический метод	5.0	-
4028	-	-	400996.86	3204355.84	Картометрический метод	5.0	-
4029	-	-	400998.96	3204348.09	Картометрический метод	5.0	-
4030	-	-	401017.60	3204321.60	Картометрический метод	5.0	-
4031	-	-	401033.57	3204307.78	Картометрический метод	5.0	-
4032	-	-	401096.96	3204285.90	Картометрический метод	5.0	-
4033	-	-	401184.28	3204272.03	Картометрический метод	5.0	-
4034	-	-	401236.13	3204265.31	Картометрический метод	5.0	-
4035	-	-	401285.31	3204271.07	Картометрический метод	5.0	-
4036	-	-	401311.44	3204284.42	Картометрический метод	5.0	-
3977	-	-	401391.11	3204359.67	Картометрический метод	5.0	-
4037	-	-	385927.90	3194693.60	Картометрический метод	5.0	-

2. Сведения о характерных точках границ объекта

Обозначение характерных точек границ	Существующие координаты, м		Измененные (уточненные) координаты, м		Метод определения координат характерной точки	Средняя квадратическая погрешность положения характерной точки (Mt), м	Описание обозначения точки на местности (при наличии)
	X	Y	X	Y			
1	2	3	4	5	6	7	8
4038	-	-	385933.66	3194695.13	Картометрический метод	5.0	-
4039	-	-	385932.88	3194705.43	Картометрический метод	5.0	-
4040	-	-	385922.03	3194728.68	Картометрический метод	5.0	-
4041	-	-	385912.52	3194765.75	Картометрический метод	5.0	-
4042	-	-	385909.78	3194775.88	Картометрический метод	5.0	-
4043	-	-	385909.62	3194793.02	Картометрический метод	5.0	-
4044	-	-	385904.22	3194799.89	Картометрический метод	5.0	-
4045	-	-	385904.13	3194800.06	Картометрический метод	5.0	-
4046	-	-	385898.54	3194814.06	Картометрический метод	5.0	-
4047	-	-	385898.96	3194825.84	Картометрический метод	5.0	-
4048	-	-	385906.54	3194838.56	Картометрический метод	5.0	-
4049	-	-	385916.50	3194859.64	Картометрический метод	5.0	-
4050	-	-	385926.29	3194873.18	Картометрический метод	5.0	-
4051	-	-	385957.12	3194897.35	Картометрический метод	5.0	-
4052	-	-	385980.48	3194906.85	Картометрический метод	5.0	-
4053	-	-	386021.54	3194919.02	Картометрический метод	5.0	-
4054	-	-	386021.57	3194919.02	Картометрический метод	5.0	-
4055	-	-	386055.10	3194912.11	Картометрический метод	5.0	-
4056	-	-	386070.23	3194910.48	Картометрический метод	5.0	-
4057	-	-	386094.68	3194903.48	Картометрический метод	5.0	-
4058	-	-	386126.10	3194917.96	Картометрический метод	5.0	-
4059	-	-	386139.15	3194919.72	Картометрический метод	5.0	-
4060	-	-	386149.61	3194917.91	Картометрический метод	5.0	-
4061	-	-	386165.16	3194910.66	Картометрический метод	5.0	-
4062	-	-	386185.79	3194902.33	Картометрический метод	5.0	-

2. Сведения о характерных точках границ объекта

Обозначение характерных точек границ	Существующие координаты, м		Измененные (уточненные) координаты, м		Метод определения координат характерной точки	Средняя квадратическая погрешность положения характерной точки (Mt), м	Описание обозначения точки на местности (при наличии)
	X	Y	X	Y			
1	2	3	4	5	6	7	8
4063	-	-	386189.60	3194911.18	Картометрический метод	5.0	-
4064	-	-	386198.33	3194921.56	Картометрический метод	5.0	-
4065	-	-	386206.98	3194926.16	Картометрический метод	5.0	-
4066	-	-	386214.48	3194928.07	Картометрический метод	5.0	-
4067	-	-	386224.20	3194926.83	Картометрический метод	5.0	-
4068	-	-	386231.16	3194925.20	Картометрический метод	5.0	-
4069	-	-	386239.61	3194921.03	Картометрический метод	5.0	-
4070	-	-	386240.64	3194937.62	Картометрический метод	5.0	-
4071	-	-	386246.42	3194956.10	Картометрический метод	5.0	-
4072	-	-	386254.50	3194965.64	Картометрический метод	5.0	-
4073	-	-	386263.33	3194972.05	Картометрический метод	5.0	-
4074	-	-	386282.08	3194982.34	Картометрический метод	5.0	-
4075	-	-	386260.19	3194976.38	Картометрический метод	5.0	-
4076	-	-	386218.54	3194935.01	Картометрический метод	5.0	-
4077	-	-	386179.67	3194940.22	Картометрический метод	5.0	-
4078	-	-	386169.35	3194955.02	Картометрический метод	5.0	-
4079	-	-	386172.42	3194973.36	Картометрический метод	5.0	-
4080	-	-	386200.68	3195024.92	Картометрический метод	5.0	-
4081	-	-	386202.08	3195030.47	Картометрический метод	5.0	-
4082	-	-	386204.87	3195038.29	Картометрический метод	5.0	-
4083	-	-	386231.67	3195063.02	Картометрический метод	5.0	-
4084	-	-	386178.76	3195061.84	Картометрический метод	5.0	-
4085	-	-	386132.04	3195045.83	Картометрический метод	5.0	-
4086	-	-	386094.44	3195022.20	Картометрический метод	5.0	-
4087	-	-	386084.25	3195018.64	Картометрический метод	5.0	-

2. Сведения о характерных точках границ объекта

Обозначение характерных точек границ	Существующие координаты, м		Измененные (уточненные) координаты, м		Метод определения координат характерной точки	Средняя квадратическая погрешность положения характерной точки (Mt), м	Описание обозначения точки на местности (при наличии)
	X	Y	X	Y			
1	2	3	4	5	6	7	8
4088	-	-	386082.63	3195014.78	Картометрический метод	5.0	-
4089	-	-	386050.48	3195004.72	Картометрический метод	5.0	-
4090	-	-	386032.24	3195042.65	Картометрический метод	5.0	-
4091	-	-	386000.39	3195054.40	Картометрический метод	5.0	-
4092	-	-	385985.52	3195060.80	Картометрический метод	5.0	-
4093	-	-	385971.72	3195051.20	Картометрический метод	5.0	-
4094	-	-	385970.46	3195031.24	Картометрический метод	5.0	-
4095	-	-	385966.28	3195013.16	Картометрический метод	5.0	-
4096	-	-	385964.53	3195015.95	Картометрический метод	5.0	-
4097	-	-	385946.96	3195047.37	Картометрический метод	5.0	-
4098	-	-	385927.44	3195107.26	Картометрический метод	5.0	-
4099	-	-	385918.66	3195127.88	Картометрический метод	5.0	-
4100	-	-	385917.94	3195189.32	Картометрический метод	5.0	-
4101	-	-	385897.18	3195202.50	Картометрический метод	5.0	-
4102	-	-	385905.00	3195253.55	Картометрический метод	5.0	-
4103	-	-	385891.33	3195273.19	Картометрический метод	5.0	-
4104	-	-	385885.48	3195272.21	Картометрический метод	5.0	-
4105	-	-	385870.81	3195130.84	Картометрический метод	5.0	-
4106	-	-	385852.26	3195130.84	Картометрический метод	5.0	-
4107	-	-	385828.83	3195118.08	Картометрический метод	5.0	-
4108	-	-	385798.56	3195080.78	Картометрический метод	5.0	-
4109	-	-	385776.10	3195038.56	Картометрический метод	5.0	-
4110	-	-	385759.49	3194999.30	Картометрический метод	5.0	-
4111	-	-	385764.37	3194953.15	Картометрический метод	5.0	-
4112	-	-	385749.72	3194924.68	Картометрический метод	5.0	-

2. Сведения о характерных точках границ объекта

Обозначение характерных точек границ	Существующие координаты, м		Измененные (уточненные) координаты, м		Метод определения координат характерной точки	Средняя квадратическая погрешность положения характерной точки (Mt), м	Описание обозначения точки на местности (при наличии)
	X	Y	X	Y			
1	2	3	4	5	6	7	8
4113	-	-	385761.44	3194898.17	Картометрический метод	5.0	-
4114	-	-	385740.93	3194884.42	Картометрический метод	5.0	-
4115	-	-	385709.68	3194862.84	Картометрический метод	5.0	-
4116	-	-	385720.42	3194828.47	Картометрический метод	5.0	-
4117	-	-	385729.20	3194823.56	Картометрический метод	5.0	-
4118	-	-	385740.44	3194829.37	Картометрический метод	5.0	-
4119	-	-	385776.52	3194861.94	Картометрический метод	5.0	-
4120	-	-	385790.72	3194850.06	Картометрический метод	5.0	-
4121	-	-	385802.44	3194826.49	Картометрический метод	5.0	-
4122	-	-	385803.57	3194819.49	Картометрический метод	5.0	-
4123	-	-	385812.89	3194815.39	Картометрический метод	5.0	-
4124	-	-	385824.60	3194813.16	Картометрический метод	5.0	-
4125	-	-	385833.56	3194809.12	Картометрический метод	5.0	-
4126	-	-	385853.68	3194799.55	Картометрический метод	5.0	-
4127	-	-	385876.10	3194784.04	Картометрический метод	5.0	-
4128	-	-	385885.75	3194770.64	Картометрический метод	5.0	-
4129	-	-	385890.12	3194770.63	Картометрический метод	5.0	-
4130	-	-	385890.18	3194747.46	Картометрический метод	5.0	-
4131	-	-	385884.68	3194733.27	Картометрический метод	5.0	-
4132	-	-	385877.52	3194723.39	Картометрический метод	5.0	-
4133	-	-	385887.94	3194718.81	Картометрический метод	5.0	-
4037	-	-	385927.90	3194693.60	Картометрический метод	5.0	-
4134	-	-	403984.88	3208381.02	Картометрический метод	5.0	-
4135	-	-	404012.18	3208407.50	Картометрический метод	5.0	-
4136	-	-	404023.86	3208406.19	Картометрический метод	5.0	-

2. Сведения о характерных точках границ объекта

Обозначение характерных точек границ	Существующие координаты, м		Измененные (уточненные) координаты, м		Метод определения координат характерной точки	Средняя квадратическая погрешность положения характерной точки (Mt), м	Описание обозначения точки на местности (при наличии)
	X	Y	X	Y			
1	2	3	4	5	6	7	8
4137	-	-	404045.94	3208434.84	Картометрический метод	5.0	-
4138	-	-	404064.14	3208463.51	Картометрический метод	5.0	-
4139	-	-	404066.76	3208493.49	Картометрический метод	5.0	-
4140	-	-	404084.97	3208548.22	Картометрический метод	5.0	-
4141	-	-	404114.16	3208533.76	Картометрический метод	5.0	-
4142	-	-	404155.70	3208637.25	Картометрический метод	5.0	-
4143	-	-	404163.22	3208656.24	Картометрический метод	5.0	-
4144	-	-	404159.18	3208696.62	Картометрический метод	5.0	-
4145	-	-	404147.01	3208747.57	Картометрический метод	5.0	-
4146	-	-	404121.95	3208815.37	Картометрический метод	5.0	-
4147	-	-	403986.93	3208903.21	Картометрический метод	5.0	-
4148	-	-	404007.39	3208933.56	Картометрический метод	5.0	-
4149	-	-	404023.63	3208946.58	Картометрический метод	5.0	-
4150	-	-	404036.62	3208964.16	Картометрический метод	5.0	-
4151	-	-	404046.38	3208993.48	Картометрический метод	5.0	-
4152	-	-	404059.96	3209012.91	Картометрический метод	5.0	-
4153	-	-	404065.89	3209052.78	Картометрический метод	5.0	-
4154	-	-	404059.42	3209069.74	Картометрический метод	5.0	-
4155	-	-	404026.34	3209093.89	Картометрический метод	5.0	-
4156	-	-	404006.88	3209112.82	Картометрический метод	5.0	-
4157	-	-	403997.16	3209128.47	Картометрический метод	5.0	-
4158	-	-	403968.62	3209140.89	Картометрический метод	5.0	-
4159	-	-	403951.76	3209164.38	Картометрический метод	5.0	-
4160	-	-	403935.82	3209175.08	Картометрический метод	5.0	-
4161	-	-	403937.50	3209149.54	Картометрический метод	5.0	-

2. Сведения о характерных точках границ объекта

Обозначение характерных точек границ	Существующие координаты, м		Измененные (уточненные) координаты, м		Метод определения координат характерной точки	Средняя квадратическая погрешность положения характерной точки (Mt), м	Описание обозначения точки на местности (при наличии)
	X	Y	X	Y			
1	2	3	4	5	6	7	8
4162	-	-	403956.21	3208859.38	Картометрический метод	5.0	-
4163	-	-	403966.29	3208729.74	Картометрический метод	5.0	-
4164	-	-	403986.68	3208490.84	Картометрический метод	5.0	-
4165	-	-	403951.89	3208452.77	Картометрический метод	5.0	-
4166	-	-	403944.86	3208414.96	Картометрический метод	5.0	-
4167	-	-	403950.69	3208361.22	Картометрический метод	5.0	-
4134	-	-	403984.88	3208381.02	Картометрический метод	5.0	-
4168	-	-	404130.86	3204420.54	Картометрический метод	5.0	-
4169	-	-	404132.57	3204427.91	Картометрический метод	5.0	-
4170	-	-	404144.78	3204460.80	Картометрический метод	5.0	-
4171	-	-	404154.52	3204482.12	Картометрический метод	5.0	-
4172	-	-	404159.54	3204488.16	Картометрический метод	5.0	-
4173	-	-	404172.97	3204496.03	Картометрический метод	5.0	-
4174	-	-	404188.81	3204506.20	Картометрический метод	5.0	-
4175	-	-	404206.69	3204518.12	Картометрический метод	5.0	-
4176	-	-	404218.29	3204527.87	Картометрический метод	5.0	-
4177	-	-	404224.78	3204539.64	Картометрический метод	5.0	-
4178	-	-	404233.20	3204565.56	Картометрический метод	5.0	-
4179	-	-	404242.15	3204590.55	Картометрический метод	5.0	-
4180	-	-	404249.75	3204613.42	Картометрический метод	5.0	-
4181	-	-	404260.86	3204636.95	Картометрический метод	5.0	-
4182	-	-	404270.51	3204647.79	Картометрический метод	5.0	-
4183	-	-	404276.09	3204653.32	Картометрический метод	5.0	-
4184	-	-	404285.73	3204662.85	Картометрический метод	5.0	-
4185	-	-	404296.08	3204677.18	Картометрический метод	5.0	-

2. Сведения о характерных точках границ объекта

Обозначение характерных точек границ	Существующие координаты, м		Измененные (уточненные) координаты, м		Метод определения координат характерной точки	Средняя квадратическая погрешность положения характерной точки (Mt), м	Описание обозначения точки на местности (при наличии)
	X	Y	X	Y			
1	2	3	4	5	6	7	8
4186	-	-	404302.93	3204692.32	Картометрический метод	5.0	-
4187	-	-	404306.44	3204704.03	Картометрический метод	5.0	-
4188	-	-	404305.24	3204704.73	Картометрический метод	5.0	-
4189	-	-	404303.89	3204705.68	Картометрический метод	5.0	-
4190	-	-	404302.62	3204706.74	Картометрический метод	5.0	-
4191	-	-	404301.44	3204707.89	Картометрический метод	5.0	-
4192	-	-	404298.97	3204709.19	Картометрический метод	5.0	-
4193	-	-	404266.01	3204717.44	Картометрический метод	5.0	-
4194	-	-	404228.11	3204727.80	Картометрический метод	5.0	-
4195	-	-	404211.18	3204736.62	Картометрический метод	5.0	-
4196	-	-	404197.49	3204741.68	Картометрический метод	5.0	-
4197	-	-	404170.62	3204750.58	Картометрический метод	5.0	-
4198	-	-	404157.68	3204754.53	Картометрический метод	5.0	-
4199	-	-	404148.93	3204757.20	Картометрический метод	5.0	-
4200	-	-	404144.14	3204758.66	Картометрический метод	5.0	-
4201	-	-	404139.38	3204760.10	Картометрический метод	5.0	-
4202	-	-	404104.21	3204773.93	Картометрический метод	5.0	-
4203	-	-	404096.48	3204778.06	Картометрический метод	5.0	-
4204	-	-	404089.00	3204779.52	Картометрический метод	5.0	-
4205	-	-	404077.27	3204781.82	Картометрический метод	5.0	-
4206	-	-	404045.83	3204791.34	Картометрический метод	5.0	-
4207	-	-	404019.98	3204800.52	Картометрический метод	5.0	-
4208	-	-	403993.02	3204812.88	Картометрический метод	5.0	-
4209	-	-	403976.18	3204820.57	Картометрический метод	5.0	-
4210	-	-	403973.17	3204821.66	Картометрический метод	5.0	-

2. Сведения о характерных точках границ объекта

Обозначение характерных точек границ	Существующие координаты, м		Измененные (уточненные) координаты, м		Метод определения координат характерной точки	Средняя квадратическая погрешность положения характерной точки (Mt), м	Описание обозначения точки на местности (при наличии)
	X	Y	X	Y			
1	2	3	4	5	6	7	8
4211	-	-	403958.88	3204823.06	Картометрический метод	5.0	-
4212	-	-	403955.14	3204822.59	Картометрический метод	5.0	-
4213	-	-	403952.12	3204814.62	Картометрический метод	5.0	-
4214	-	-	403900.26	3204812.04	Картометрический метод	5.0	-
4215	-	-	403897.69	3204795.10	Картометрический метод	5.0	-
4216	-	-	403904.19	3204778.14	Картометрический метод	5.0	-
4217	-	-	403935.32	3204770.30	Картометрический метод	5.0	-
4218	-	-	403958.64	3204779.42	Картометрический метод	5.0	-
4219	-	-	403993.68	3204746.80	Картометрический метод	5.0	-
4220	-	-	403993.75	3204690.74	Картометрический метод	5.0	-
4221	-	-	403981.74	3204656.85	Картометрический метод	5.0	-
4222	-	-	403996.79	3204647.58	Картометрический метод	5.0	-
4223	-	-	403977.81	3204615.93	Картометрический метод	5.0	-
4224	-	-	403969.25	3204586.46	Картометрический метод	5.0	-
4225	-	-	403923.96	3204516.09	Картометрический метод	5.0	-
4226	-	-	403930.46	3204501.74	Картометрический метод	5.0	-
4227	-	-	403999.40	3204473.80	Картометрический метод	5.0	-
4228	-	-	403992.92	3204463.41	Картометрический метод	5.0	-
4229	-	-	403997.70	3204460.50	Картометрический метод	5.0	-
4230	-	-	404025.01	3204449.16	Картометрический метод	5.0	-
4231	-	-	404030.36	3204461.25	Картометрический метод	5.0	-
4232	-	-	404102.23	3204432.12	Картометрический метод	5.0	-
4233	-	-	404108.91	3204454.79	Картометрический метод	5.0	-
4234	-	-	404128.73	3204448.28	Картометрический метод	5.0	-
4235	-	-	404121.57	3204424.28	Картометрический метод	5.0	-

2. Сведения о характерных точках границ объекта

Обозначение характерных точек границ	Существующие координаты, м		Измененные (уточненные) координаты, м		Метод определения координат характерной точки	Средняя квадратическая погрешность положения характерной точки (Mt), м	Описание обозначения точки на местности (при наличии)
	X	Y	X	Y			
1	2	3	4	5	6	7	8
4168	-	-	404130.86	3204420.54	Картометрический метод	5.0	-
4236	-	-	384505.74	3188261.11	Картометрический метод	5.0	-
4237	-	-	384528.73	3188243.12	Картометрический метод	5.0	-
4238	-	-	384656.01	3188423.06	Картометрический метод	5.0	-
4239	-	-	384661.97	3188434.86	Картометрический метод	5.0	-
4240	-	-	384649.95	3188444.93	Картометрический метод	5.0	-
4241	-	-	384691.86	3188511.48	Картометрический метод	5.0	-
4242	-	-	384721.20	3188534.58	Картометрический метод	5.0	-
4243	-	-	384719.91	3188548.71	Картометрический метод	5.0	-
4244	-	-	384708.42	3188555.14	Картометрический метод	5.0	-
4245	-	-	384695.66	3188547.44	Картометрический метод	5.0	-
4246	-	-	384686.73	3188552.58	Картометрический метод	5.0	-
4247	-	-	384621.64	3188599.29	Картометрический метод	5.0	-
4248	-	-	384551.64	3188642.63	Картометрический метод	5.0	-
4249	-	-	384535.07	3188651.59	Картометрический метод	5.0	-
4250	-	-	384529.68	3188637.54	Картометрический метод	5.0	-
4251	-	-	384522.24	3188631.91	Картометрический метод	5.0	-
4252	-	-	384510.40	3188633.92	Картометрический метод	5.0	-
4253	-	-	384504.69	3188633.24	Картометрический метод	5.0	-
4254	-	-	384489.49	3188631.15	Картометрический метод	5.0	-
4255	-	-	384479.32	3188624.01	Картометрический метод	5.0	-
4256	-	-	384473.90	3188617.18	Картометрический метод	5.0	-
4257	-	-	384473.06	3188604.45	Картометрический метод	5.0	-
4258	-	-	384484.20	3188587.51	Картометрический метод	5.0	-
4259	-	-	384485.39	3188579.63	Картометрический метод	5.0	-

2. Сведения о характерных точках границ объекта

Обозначение характерных точек границ	Существующие координаты, м		Измененные (уточненные) координаты, м		Метод определения координат характерной точки	Средняя квадратическая погрешность положения характерной точки (Mt), м	Описание обозначения точки на местности (при наличии)
	X	Y	X	Y			
1	2	3	4	5	6	7	8
4260	-	-	384482.00	3188564.50	Картометрический метод	5.0	-
4261	-	-	384461.36	3188543.15	Картометрический метод	5.0	-
4262	-	-	384456.28	3188533.93	Картометрический метод	5.0	-
4263	-	-	384450.29	3188530.52	Картометрический метод	5.0	-
4264	-	-	384436.76	3188528.85	Картометрический метод	5.0	-
4265	-	-	384423.97	3188516.12	Картометрический метод	5.0	-
4266	-	-	384409.12	3188506.27	Картометрический метод	5.0	-
4267	-	-	384409.00	3188496.53	Картометрический метод	5.0	-
4268	-	-	384404.35	3188484.72	Картометрический метод	5.0	-
4269	-	-	384399.48	3188479.35	Картометрический метод	5.0	-
4270	-	-	384395.92	3188477.45	Картометрический метод	5.0	-
4271	-	-	384382.40	3188465.61	Картометрический метод	5.0	-
4272	-	-	384377.82	3188464.67	Картометрический метод	5.0	-
4273	-	-	384377.33	3188463.00	Картометрический метод	5.0	-
4274	-	-	384377.65	3188459.16	Картометрический метод	5.0	-
4275	-	-	384372.25	3188438.33	Картометрический метод	5.0	-
4276	-	-	384355.27	3188415.21	Картометрический метод	5.0	-
4277	-	-	384354.96	3188398.82	Картометрический метод	5.0	-
4278	-	-	384352.12	3188387.62	Картометрический метод	5.0	-
4279	-	-	384345.93	3188375.96	Картометрический метод	5.0	-
4280	-	-	384338.86	3188346.25	Картометрический метод	5.0	-
4281	-	-	384326.48	3188319.74	Картометрический метод	5.0	-
4282	-	-	384328.68	3188314.72	Картометрический метод	5.0	-
4283	-	-	384334.98	3188312.24	Картометрический метод	5.0	-
4284	-	-	384347.53	3188311.66	Картометрический метод	5.0	-

2. Сведения о характерных точках границ объекта

Обозначение характерных точек границ	Существующие координаты, м		Измененные (уточненные) координаты, м		Метод определения координат характерной точки	Средняя квадратическая погрешность положения характерной точки (Mt), м	Описание обозначения точки на местности (при наличии)
	X	Y	X	Y			
1	2	3	4	5	6	7	8
4285	-	-	384356.63	3188305.83	Картометрический метод	5.0	-
4286	-	-	384362.38	3188297.30	Картометрический метод	5.0	-
4287	-	-	384402.19	3188293.04	Картометрический метод	5.0	-
4288	-	-	384431.40	3188280.40	Картометрический метод	5.0	-
4289	-	-	384492.22	3188244.32	Картометрический метод	5.0	-
4236	-	-	384505.74	3188261.11	Картометрический метод	5.0	-
4290	-	-	388446.84	3190834.44	Картометрический метод	5.0	-
4291	-	-	388441.07	3190844.02	Картометрический метод	5.0	-
4292	-	-	388443.57	3190877.58	Картометрический метод	5.0	-
4293	-	-	388425.16	3190914.52	Картометрический метод	5.0	-
4294	-	-	388423.60	3190915.79	Картометрический метод	5.0	-
4295	-	-	388421.49	3190913.92	Картометрический метод	5.0	-
4296	-	-	388415.36	3190908.85	Картометрический метод	5.0	-
4297	-	-	388388.38	3190897.10	Картометрический метод	5.0	-
4298	-	-	388364.14	3190887.32	Картометрический метод	5.0	-
4299	-	-	388364.12	3190887.30	Картометрический метод	5.0	-
4300	-	-	388364.09	3190887.30	Картометрический метод	5.0	-
4301	-	-	388364.06	3190887.28	Картометрический метод	5.0	-
4302	-	-	388335.60	3190876.20	Картометрический метод	5.0	-
4303	-	-	388323.19	3190864.93	Картометрический метод	5.0	-
4304	-	-	388316.04	3190851.68	Картометрический метод	5.0	-
4305	-	-	388310.08	3190835.48	Картометрический метод	5.0	-
4306	-	-	388304.87	3190809.17	Картометрический метод	5.0	-
4307	-	-	388296.54	3190772.56	Картометрический метод	5.0	-
4308	-	-	388286.39	3190738.98	Картометрический метод	5.0	-

2. Сведения о характерных точках границ объекта

Обозначение характерных точек границ	Существующие координаты, м		Измененные (уточненные) координаты, м		Метод определения координат характерной точки	Средняя квадратическая погрешность положения характерной точки (Mt), м	Описание обозначения точки на местности (при наличии)
	X	Y	X	Y			
1	2	3	4	5	6	7	8
4309	-	-	388276.27	3190720.28	Картометрический метод	5.0	-
4310	-	-	388251.27	3190705.72	Картометрический метод	5.0	-
4311	-	-	388249.62	3190708.18	Картометрический метод	5.0	-
4312	-	-	388231.40	3190702.60	Картометрический метод	5.0	-
4313	-	-	388216.64	3190703.69	Картометрический метод	5.0	-
4314	-	-	388202.18	3190709.52	Картометрический метод	5.0	-
4315	-	-	388178.77	3190728.68	Картометрический метод	5.0	-
4316	-	-	388163.28	3190750.51	Картометрический метод	5.0	-
4317	-	-	388150.24	3190767.70	Картометрический метод	5.0	-
4318	-	-	388144.70	3190785.16	Картометрический метод	5.0	-
4319	-	-	388138.62	3190799.45	Картометрический метод	5.0	-
4320	-	-	388131.35	3190804.76	Картометрический метод	5.0	-
4321	-	-	388128.12	3190803.60	Картометрический метод	5.0	-
4322	-	-	388125.53	3190794.54	Картометрический метод	5.0	-
4323	-	-	388124.14	3190773.38	Картометрический метод	5.0	-
4324	-	-	388123.16	3190746.91	Картометрический метод	5.0	-
4325	-	-	388120.89	3190737.38	Картометрический метод	5.0	-
4326	-	-	388114.67	3190709.96	Картометрический метод	5.0	-
4327	-	-	388114.39	3190699.92	Картометрический метод	5.0	-
4328	-	-	388110.66	3190677.84	Картометрический метод	5.0	-
4329	-	-	388103.65	3190653.30	Картометрический метод	5.0	-
4330	-	-	388089.50	3190634.04	Картометрический метод	5.0	-
4331	-	-	388075.44	3190623.34	Картометрический метод	5.0	-
4332	-	-	388061.09	3190617.83	Картометрический метод	5.0	-
4333	-	-	388047.74	3190617.96	Картометрический метод	5.0	-

2. Сведения о характерных точках границ объекта

Обозначение характерных точек границ	Существующие координаты, м		Измененные (уточненные) координаты, м		Метод определения координат характерной точки	Средняя квадратическая погрешность положения характерной точки (Mt), м	Описание обозначения точки на местности (при наличии)
	X	Y	X	Y			
1	2	3	4	5	6	7	8
4334	-	-	388019.40	3190635.02	Картометрический метод	5.0	-
4335	-	-	388001.72	3190659.47	Картометрический метод	5.0	-
4336	-	-	387990.34	3190678.37	Картометрический метод	5.0	-
4337	-	-	387973.18	3190706.82	Картометрический метод	5.0	-
4338	-	-	387960.82	3190730.38	Картометрический метод	5.0	-
4339	-	-	387957.81	3190742.15	Картометрический метод	5.0	-
4340	-	-	387957.50	3190748.91	Картометрический метод	5.0	-
4341	-	-	387947.49	3190758.38	Картометрический метод	5.0	-
4342	-	-	387926.18	3190772.21	Картометрический метод	5.0	-
4343	-	-	387902.76	3190785.48	Картометрический метод	5.0	-
4344	-	-	387889.22	3190792.60	Картометрический метод	5.0	-
4345	-	-	387911.19	3190761.38	Картометрический метод	5.0	-
4346	-	-	387928.83	3190721.76	Картометрический метод	5.0	-
4347	-	-	387933.75	3190694.36	Картометрический метод	5.0	-
4348	-	-	387930.13	3190671.62	Картометрический метод	5.0	-
4349	-	-	387915.28	3190650.94	Картометрический метод	5.0	-
4350	-	-	387899.87	3190639.90	Картометрический метод	5.0	-
4351	-	-	387873.93	3190630.52	Картометрический метод	5.0	-
4352	-	-	387824.73	3190621.04	Картометрический метод	5.0	-
4353	-	-	387830.19	3190602.26	Картометрический метод	5.0	-
4354	-	-	387837.73	3190598.82	Картометрический метод	5.0	-
4355	-	-	387848.62	3190601.04	Картометрический метод	5.0	-
4356	-	-	387858.09	3190598.40	Картометрический метод	5.0	-
4357	-	-	387871.18	3190586.42	Картометрический метод	5.0	-
4358	-	-	387879.78	3190575.15	Картометрический метод	5.0	-

2. Сведения о характерных точках границ объекта

Обозначение характерных точек границ	Существующие координаты, м		Измененные (уточненные) координаты, м		Метод определения координат характерной точки	Средняя квадратическая погрешность положения характерной точки (Mt), м	Описание обозначения точки на местности (при наличии)
	X	Y	X	Y			
1	2	3	4	5	6	7	8
4359	-	-	387889.24	3190570.60	Картометрический метод	5.0	-
4360	-	-	387896.78	3190558.77	Картометрический метод	5.0	-
4361	-	-	387896.02	3190553.02	Картометрический метод	5.0	-
4362	-	-	388030.56	3190526.50	Картометрический метод	5.0	-
4363	-	-	388065.68	3190529.82	Картометрический метод	5.0	-
4364	-	-	388104.14	3190547.39	Картометрический метод	5.0	-
4365	-	-	388160.16	3190593.47	Картометрический метод	5.0	-
4366	-	-	388217.61	3190591.56	Картометрический метод	5.0	-
4367	-	-	388247.98	3190553.93	Картометрический метод	5.0	-
4368	-	-	388300.20	3190618.72	Картометрический метод	5.0	-
4369	-	-	388293.68	3190624.18	Картометрический метод	5.0	-
4370	-	-	388344.12	3190677.16	Картометрический метод	5.0	-
4371	-	-	388369.20	3190690.56	Картометрический метод	5.0	-
4290	-	-	388446.84	3190834.44	Картометрический метод	5.0	-
4372	-	-	402548.44	3204793.00	Картометрический метод	5.0	-
4373	-	-	402549.17	3204845.32	Картометрический метод	5.0	-
4374	-	-	402568.66	3204881.32	Картометрический метод	5.0	-
4375	-	-	402567.33	3204896.26	Картометрический метод	5.0	-
4376	-	-	402547.84	3204936.68	Картометрический метод	5.0	-
4377	-	-	402471.52	3205016.28	Картометрический метод	5.0	-
4378	-	-	402442.70	3205038.44	Картометрический метод	5.0	-
4379	-	-	402425.84	3205046.28	Картометрический метод	5.0	-
4380	-	-	402383.12	3204990.24	Картометрический метод	5.0	-
4381	-	-	402365.00	3204970.70	Картометрический метод	5.0	-
4382	-	-	402370.64	3204952.41	Картометрический метод	5.0	-

2. Сведения о характерных точках границ объекта

Обозначение характерных точек границ	Существующие координаты, м		Измененные (уточненные) координаты, м		Метод определения координат характерной точки	Средняя квадратическая погрешность положения характерной точки (Mt), м	Описание обозначения точки на местности (при наличии)
	X	Y	X	Y			
1	2	3	4	5	6	7	8
4383	-	-	402363.75	3204931.59	Картометрический метод	5.0	-
4384	-	-	402355.98	3204923.78	Картометрический метод	5.0	-
4385	-	-	402337.83	3204923.78	Картометрический метод	5.0	-
4386	-	-	402326.18	3204909.46	Картометрический метод	5.0	-
4387	-	-	402321.02	3204883.38	Картометрический метод	5.0	-
4388	-	-	402310.66	3204876.87	Картометрический метод	5.0	-
4389	-	-	402288.63	3204874.28	Картометрический метод	5.0	-
4390	-	-	402280.86	3204869.07	Картометрический метод	5.0	-
4391	-	-	402280.87	3204857.34	Картометрический метод	5.0	-
4392	-	-	402312.00	3204844.28	Картометрический метод	5.0	-
4393	-	-	402328.90	3204840.32	Картометрический метод	5.0	-
4394	-	-	402335.35	3204831.22	Картометрический метод	5.0	-
4395	-	-	402328.88	3204820.80	Картометрический метод	5.0	-
4396	-	-	402300.35	3204826.04	Картометрический метод	5.0	-
4397	-	-	402287.39	3204827.34	Картометрический метод	5.0	-
4398	-	-	402278.34	3204803.88	Картометрический метод	5.0	-
4399	-	-	402291.33	3204781.72	Картометрический метод	5.0	-
4400	-	-	402378.20	3204779.05	Картометрический метод	5.0	-
4401	-	-	402413.26	3204772.37	Картометрический метод	5.0	-
4402	-	-	402411.96	3204728.18	Картометрический метод	5.0	-
4403	-	-	402440.48	3204728.16	Картометрический метод	5.0	-
4404	-	-	402437.94	3204690.36	Картометрический метод	5.0	-
4405	-	-	402430.21	3204647.34	Картометрический метод	5.0	-
4406	-	-	402430.30	3204571.72	Картометрический метод	5.0	-
4407	-	-	402547.95	3204572.46	Картометрический метод	5.0	-

2. Сведения о характерных точках границ объекта

Обозначение характерных точек границ	Существующие координаты, м		Измененные (уточненные) координаты, м		Метод определения координат характерной точки	Средняя квадратическая погрешность положения характерной точки (Mt), м	Описание обозначения точки на местности (при наличии)
	X	Y	X	Y			
1	2	3	4	5	6	7	8
4372	-	-	402548.44	3204793.00	Картометрический метод	5.0	-
4408	-	-	403816.73	3208722.57	Картометрический метод	5.0	-
4409	-	-	403831.13	3208723.74	Картометрический метод	5.0	-
4410	-	-	403871.96	3208727.52	Картометрический метод	5.0	-
4411	-	-	403856.87	3208769.34	Картометрический метод	5.0	-
4412	-	-	403813.68	3208760.02	Картометрический метод	5.0	-
4413	-	-	403806.24	3208864.34	Картометрический метод	5.0	-
4414	-	-	403840.81	3208858.48	Картометрический метод	5.0	-
4415	-	-	403821.47	3208898.61	Картометрический метод	5.0	-
4416	-	-	403803.80	3208901.79	Картометрический метод	5.0	-
4417	-	-	403783.27	3208905.48	Картометрический метод	5.0	-
4418	-	-	403777.99	3208869.13	Картометрический метод	5.0	-
4419	-	-	403720.49	3208861.52	Картометрический метод	5.0	-
4420	-	-	403702.32	3208861.54	Картометрический метод	5.0	-
4421	-	-	403693.22	3208851.12	Картометрический метод	5.0	-
4422	-	-	403694.52	3208841.99	Картометрический метод	5.0	-
4423	-	-	403703.54	3208754.64	Картометрический метод	5.0	-
4424	-	-	403699.62	3208735.08	Картометрический метод	5.0	-
4425	-	-	403690.54	3208728.58	Картометрический метод	5.0	-
4426	-	-	403672.36	3208725.98	Картометрический метод	5.0	-
4427	-	-	403617.84	3208713.01	Картометрический метод	5.0	-
4428	-	-	403610.04	3208703.89	Картометрический метод	5.0	-
4429	-	-	403571.07	3208663.52	Картометрический метод	5.0	-
4430	-	-	403562.13	3208505.44	Картометрический метод	5.0	-
4431	-	-	403567.91	3208492.75	Картометрический метод	5.0	-

2. Сведения о характерных точках границ объекта

Обозначение характерных точек границ	Существующие координаты, м		Измененные (уточненные) координаты, м		Метод определения координат характерной точки	Средняя квадратическая погрешность положения характерной точки (Mt), м	Описание обозначения точки на местности (при наличии)
	X	Y	X	Y			
1	2	3	4	5	6	7	8
4432	-	-	403592.26	3208468.92	Картометрический метод	5.0	-
4433	-	-	403597.38	3208468.48	Картометрический метод	5.0	-
4434	-	-	403613.56	3208467.93	Картометрический метод	5.0	-
4435	-	-	403641.06	3208536.98	Картометрический метод	5.0	-
4436	-	-	403650.14	3208523.94	Картометрический метод	5.0	-
4437	-	-	403661.82	3208518.71	Картометрический метод	5.0	-
4438	-	-	403678.69	3208518.69	Картометрический метод	5.0	-
4439	-	-	403772.16	3208542.06	Картометрический метод	5.0	-
4440	-	-	403786.56	3208514.66	Картометрический метод	5.0	-
4441	-	-	403801.97	3208485.96	Картометрический метод	5.0	-
4442	-	-	403839.14	3208467.89	Картометрический метод	5.0	-
4408	-	-	403816.73	3208722.57	Картометрический метод	5.0	-
4443	-	-	406033.22	3200804.46	Картометрический метод	5.0	-
4444	-	-	406035.24	3200808.18	Картометрический метод	5.0	-
4445	-	-	406046.02	3200825.82	Картометрический метод	5.0	-
4446	-	-	406031.73	3200841.46	Картометрический метод	5.0	-
4447	-	-	406081.12	3200906.62	Картометрический метод	5.0	-
4448	-	-	406144.77	3200885.74	Картометрический метод	5.0	-
4449	-	-	406157.78	3200922.23	Картометрический метод	5.0	-
4450	-	-	406107.12	3200945.72	Картометрический метод	5.0	-
4451	-	-	406104.52	3200967.88	Картометрический метод	5.0	-
4452	-	-	406105.49	3201027.12	Картометрический метод	5.0	-
4453	-	-	406092.67	3201034.84	Картометрический метод	5.0	-
4454	-	-	406062.12	3201030.98	Картометрический метод	5.0	-
4455	-	-	406045.20	3201028.84	Картометрический метод	5.0	-

2. Сведения о характерных точках границ объекта

Обозначение характерных точек границ	Существующие координаты, м		Измененные (уточненные) координаты, м		Метод определения координат характерной точки	Средняя квадратическая погрешность положения характерной точки (Mt), м	Описание обозначения точки на местности (при наличии)
	X	Y	X	Y			
1	2	3	4	5	6	7	8
4456	-	-	405975.93	3201020.08	Картометрический метод	5.0	-
4457	-	-	405912.30	3201086.58	Картометрический метод	5.0	-
4458	-	-	405882.42	3201087.90	Картометрический метод	5.0	-
4459	-	-	405830.46	3201125.73	Картометрический метод	5.0	-
4460	-	-	405787.57	3201064.48	Картометрический метод	5.0	-
4461	-	-	405719.32	3201125.59	Картометрический метод	5.0	-
4462	-	-	405679.86	3201170.09	Картометрический метод	5.0	-
4463	-	-	405669.70	3201179.90	Картометрический метод	5.0	-
4464	-	-	405630.36	3201139.49	Картометрический метод	5.0	-
4465	-	-	405596.22	3201173.24	Картометрический метод	5.0	-
4466	-	-	405605.74	3201184.48	Картометрический метод	5.0	-
4467	-	-	405549.90	3201262.72	Картометрический метод	5.0	-
4468	-	-	405549.91	3201286.18	Картометрический метод	5.0	-
4469	-	-	405549.35	3201286.91	Картометрический метод	5.0	-
4470	-	-	405536.79	3201274.60	Картометрический метод	5.0	-
4471	-	-	405530.31	3201266.73	Картометрический метод	5.0	-
4472	-	-	405508.37	3201239.35	Картометрический метод	5.0	-
4473	-	-	405508.36	3201239.34	Картометрический метод	5.0	-
4474	-	-	405493.54	3201221.01	Картометрический метод	5.0	-
4475	-	-	405525.58	3201225.03	Картометрический метод	5.0	-
4476	-	-	406025.62	3200792.16	Картометрический метод	5.0	-
4443	-	-	406033.22	3200804.46	Картометрический метод	5.0	-
4477	-	-	412103.97	3193641.63	Картометрический метод	5.0	-
4478	-	-	412095.70	3193646.40	Картометрический метод	5.0	-
4479	-	-	412089.70	3193637.59	Картометрический метод	5.0	-

2. Сведения о характерных точках границ объекта

Обозначение характерных точек границ	Существующие координаты, м		Измененные (уточненные) координаты, м		Метод определения координат характерной точки	Средняя квадратическая погрешность положения характерной точки (Mt), м	Описание обозначения точки на местности (при наличии)
	X	Y	X	Y			
1	2	3	4	5	6	7	8
4480	-	-	412080.61	3193739.09	Картометрический метод	5.0	-
4481	-	-	412015.26	3193709.51	Картометрический метод	5.0	-
4482	-	-	411947.44	3193738.95	Картометрический метод	5.0	-
4483	-	-	411978.42	3193874.87	Картометрический метод	5.0	-
4484	-	-	411972.86	3193886.27	Картометрический метод	5.0	-
4485	-	-	411927.27	3193918.24	Картометрический метод	5.0	-
4486	-	-	411910.87	3193937.42	Картометрический метод	5.0	-
4487	-	-	411864.87	3193954.37	Картометрический метод	5.0	-
4488	-	-	411840.96	3193955.48	Картометрический метод	5.0	-
4489	-	-	411825.96	3193952.70	Картометрический метод	5.0	-
4490	-	-	411787.25	3193877.69	Картометрический метод	5.0	-
4491	-	-	411666.49	3193865.76	Картометрический метод	5.0	-
4492	-	-	411752.68	3193804.48	Картометрический метод	5.0	-
4493	-	-	412010.16	3193633.57	Картометрический метод	5.0	-
4494	-	-	412065.65	3193599.94	Картометрический метод	5.0	-
4477	-	-	412103.97	3193641.63	Картометрический метод	5.0	-
4495	-	-	387607.68	3190342.54	Картометрический метод	5.0	-
4496	-	-	387615.12	3190346.80	Картометрический метод	5.0	-
4497	-	-	387620.21	3190344.58	Картометрический метод	5.0	-
4498	-	-	387626.88	3190345.22	Картометрический метод	5.0	-
4499	-	-	387640.64	3190359.56	Картометрический метод	5.0	-
4500	-	-	387640.65	3190365.99	Картометрический метод	5.0	-
4501	-	-	387627.88	3190384.15	Картометрический метод	5.0	-
4502	-	-	387609.78	3190400.18	Картометрический метод	5.0	-
4503	-	-	387602.33	3190417.28	Картометрический метод	5.0	-

2. Сведения о характерных точках границ объекта

Обозначение характерных точек границ	Существующие координаты, м		Измененные (уточненные) координаты, м		Метод определения координат характерной точки	Средняя квадратическая погрешность положения характерной точки (Mt), м	Описание обозначения точки на местности (при наличии)
	X	Y	X	Y			
1	2	3	4	5	6	7	8
4504	-	-	387600.91	3190424.06	Картометрический метод	5.0	-
4505	-	-	387604.20	3190437.13	Картометрический метод	5.0	-
4506	-	-	387629.19	3190469.84	Картометрический метод	5.0	-
4507	-	-	387635.22	3190472.49	Картометрический метод	5.0	-
4508	-	-	387650.42	3190464.52	Картометрический метод	5.0	-
4509	-	-	387674.74	3190451.02	Картометрический метод	5.0	-
4510	-	-	387687.09	3190440.56	Картометрический метод	5.0	-
4511	-	-	387693.95	3190440.22	Картометрический метод	5.0	-
4512	-	-	387720.84	3190449.80	Картометрический метод	5.0	-
4513	-	-	387732.02	3190459.52	Картометрический метод	5.0	-
4514	-	-	387740.24	3190493.74	Картометрический метод	5.0	-
4515	-	-	387781.59	3190551.52	Картометрический метод	5.0	-
4516	-	-	387808.86	3190555.51	Картометрический метод	5.0	-
4517	-	-	387828.57	3190550.94	Картометрический метод	5.0	-
4518	-	-	387845.25	3190541.65	Картометрический метод	5.0	-
4519	-	-	387864.69	3190539.54	Картометрический метод	5.0	-
4520	-	-	387876.88	3190546.00	Картометрический метод	5.0	-
4521	-	-	387884.04	3190552.48	Картометрический метод	5.0	-
4522	-	-	387884.34	3190558.22	Картометрический метод	5.0	-
4523	-	-	387879.08	3190563.68	Картометрический метод	5.0	-
4524	-	-	387872.56	3190566.92	Картометрический метод	5.0	-
4525	-	-	387862.76	3190579.32	Картометрический метод	5.0	-
4526	-	-	387852.43	3190588.78	Картометрический метод	5.0	-
4527	-	-	387848.10	3190589.90	Картометрический метод	5.0	-
4528	-	-	387837.68	3190587.67	Картометрический метод	5.0	-

2. Сведения о характерных точках границ объекта

Обозначение характерных точек границ	Существующие координаты, м		Измененные (уточненные) координаты, м		Метод определения координат характерной точки	Средняя квадратическая погрешность положения характерной точки (Mt), м	Описание обозначения точки на местности (при наличии)
	X	Y	X	Y			
1	2	3	4	5	6	7	8
4529	-	-	387821.20	3190595.42	Картометрический метод	5.0	-
4530	-	-	387813.64	3190619.54	Картометрический метод	5.0	-
4531	-	-	387763.25	3190614.67	Картометрический метод	5.0	-
4532	-	-	387763.24	3190614.67	Картометрический метод	5.0	-
4533	-	-	387739.94	3190613.85	Картометрический метод	5.0	-
4534	-	-	387720.37	3190614.25	Картометрический метод	5.0	-
4535	-	-	387705.46	3190609.30	Картометрический метод	5.0	-
4536	-	-	387693.17	3190603.76	Картометрический метод	5.0	-
4537	-	-	387677.18	3190592.15	Картометрический метод	5.0	-
4538	-	-	387682.06	3190592.81	Картометрический метод	5.0	-
4539	-	-	387719.15	3190596.31	Картометрический метод	5.0	-
4540	-	-	387717.67	3190578.09	Картометрический метод	5.0	-
4541	-	-	387685.26	3190575.03	Картометрический метод	5.0	-
4542	-	-	387684.12	3190574.92	Картометрический метод	5.0	-
4543	-	-	387665.29	3190572.36	Картометрический метод	5.0	-
4544	-	-	387656.39	3190570.40	Картометрический метод	5.0	-
4545	-	-	387629.01	3190564.41	Картометрический метод	5.0	-
4546	-	-	387614.94	3190564.80	Картометрический метод	5.0	-
4547	-	-	387566.46	3190577.20	Картометрический метод	5.0	-
4548	-	-	387515.27	3190597.69	Картометрический метод	5.0	-
4549	-	-	387510.44	3190600.46	Картометрический метод	5.0	-
4550	-	-	387499.73	3190552.77	Картометрический метод	5.0	-
4551	-	-	387472.22	3190466.35	Картометрический метод	5.0	-
4552	-	-	387476.04	3190423.94	Картометрический метод	5.0	-
4553	-	-	387477.83	3190422.76	Картометрический метод	5.0	-

2. Сведения о характерных точках границ объекта

Обозначение характерных точек границ	Существующие координаты, м		Измененные (уточненные) координаты, м		Метод определения координат характерной точки	Средняя квадратическая погрешность положения характерной точки (Mt), м	Описание обозначения точки на местности (при наличии)
	X	Y	X	Y			
1	2	3	4	5	6	7	8
4554	-	-	387506.57	3190397.10	Картометрический метод	5.0	-
4555	-	-	387543.82	3190378.91	Картометрический метод	5.0	-
4556	-	-	387567.23	3190369.28	Картометрический метод	5.0	-
4557	-	-	387588.51	3190366.05	Картометрический метод	5.0	-
4495	-	-	387607.68	3190342.54	Картометрический метод	5.0	-
4558	-	-	404230.08	3204380.30	Картометрический метод	5.0	-
4559	-	-	404492.99	3204593.92	Картометрический метод	5.0	-
4560	-	-	404428.49	3204695.98	Картометрический метод	5.0	-
4561	-	-	404416.50	3204697.96	Картометрический метод	5.0	-
4562	-	-	404385.86	3204700.55	Картометрический метод	5.0	-
4563	-	-	404357.96	3204701.88	Картометрический метод	5.0	-
4564	-	-	404333.61	3204703.59	Картометрический метод	5.0	-
4565	-	-	404327.60	3204704.42	Картометрический метод	5.0	-
4566	-	-	404324.66	3204702.91	Картометрический метод	5.0	-
4567	-	-	404321.52	3204701.90	Картометрический метод	5.0	-
4568	-	-	404318.25	3204701.42	Картометрический метод	5.0	-
4569	-	-	404317.14	3204701.40	Картометрический метод	5.0	-
4570	-	-	404315.92	3204697.33	Картометрический метод	5.0	-
4571	-	-	404313.35	3204688.78	Картометрический метод	5.0	-
4572	-	-	404305.84	3204672.09	Картометрический метод	5.0	-
4573	-	-	404294.35	3204656.01	Картометрический метод	5.0	-
4574	-	-	404278.60	3204640.33	Картометрический метод	5.0	-
4575	-	-	404269.67	3204630.30	Картометрический метод	5.0	-
4576	-	-	404259.88	3204609.12	Картометрический метод	5.0	-
4577	-	-	404255.75	3204596.65	Картометрический метод	5.0	-

2. Сведения о характерных точках границ объекта

Обозначение характерных точек границ	Существующие координаты, м		Измененные (уточненные) координаты, м		Метод определения координат характерной точки	Средняя квадратическая погрешность положения характерной точки (Mt), м	Описание обозначения точки на местности (при наличии)
	X	Y	X	Y			
1	2	3	4	5	6	7	8
4578	-	-	404252.57	3204587.03	Картометрический метод	5.0	-
4579	-	-	404243.64	3204562.08	Картометрический метод	5.0	-
4580	-	-	404235.06	3204535.70	Картометрический метод	5.0	-
4581	-	-	404226.80	3204520.75	Картометрический метод	5.0	-
4582	-	-	404213.51	3204509.48	Картометрический метод	5.0	-
4583	-	-	404194.87	3204497.02	Картометрический метод	5.0	-
4584	-	-	404178.80	3204486.70	Картометрический метод	5.0	-
4585	-	-	404166.69	3204479.68	Картометрический метод	5.0	-
4586	-	-	404163.57	3204475.81	Картометрический метод	5.0	-
4587	-	-	404155.02	3204456.77	Картометрический метод	5.0	-
4588	-	-	404149.36	3204441.58	Картометрический метод	5.0	-
4589	-	-	404143.18	3204424.98	Картометрический метод	5.0	-
4590	-	-	404141.17	3204416.35	Картометрический метод	5.0	-
4558	-	-	404230.08	3204380.30	Картометрический метод	5.0	-
4591	-	-	414528.41	3195785.23	Картометрический метод	5.0	-
4592	-	-	414532.98	3195791.06	Картометрический метод	5.0	-
4593	-	-	414535.83	3195794.02	Картометрический метод	5.0	-
4594	-	-	414538.52	3195795.93	Картометрический метод	5.0	-
4595	-	-	414541.49	3195797.37	Картометрический метод	5.0	-
4596	-	-	414549.82	3195800.60	Картометрический метод	5.0	-
4597	-	-	414559.73	3195806.18	Картометрический метод	5.0	-
4598	-	-	414579.26	3195811.88	Картометрический метод	5.0	-
4599	-	-	414593.50	3195815.81	Картометрический метод	5.0	-
4600	-	-	414595.45	3195817.26	Картометрический метод	5.0	-
4601	-	-	414598.37	3195818.80	Картометрический метод	5.0	-

2. Сведения о характерных точках границ объекта

Обозначение характерных точек границ	Существующие координаты, м		Измененные (уточненные) координаты, м		Метод определения координат характерной точки	Средняя квадратическая погрешность положения характерной точки (Mt), м	Описание обозначения точки на местности (при наличии)
	X	Y	X	Y			
1	2	3	4	5	6	7	8
4602	-	-	414601.50	3195819.84	Картометрический метод	5.0	-
4603	-	-	414604.77	3195820.35	Картометрический метод	5.0	-
4604	-	-	414608.07	3195820.32	Картометрический метод	5.0	-
4605	-	-	414610.61	3195819.90	Картометрический метод	5.0	-
4606	-	-	414621.67	3195823.53	Картометрический метод	5.0	-
4607	-	-	414632.63	3195827.80	Картометрический метод	5.0	-
4608	-	-	414641.77	3195831.72	Картометрический метод	5.0	-
4609	-	-	414652.94	3195836.85	Картометрический метод	5.0	-
4610	-	-	414655.90	3195837.70	Картометрический метод	5.0	-
4611	-	-	414663.73	3195839.21	Картометрический метод	5.0	-
4612	-	-	414671.01	3195839.58	Картометрический метод	5.0	-
4613	-	-	414671.54	3195846.62	Картометрический метод	5.0	-
4614	-	-	414659.87	3195878.67	Картометрический метод	5.0	-
4615	-	-	414648.36	3195883.60	Картометрический метод	5.0	-
4616	-	-	414648.96	3195885.46	Картометрический метод	5.0	-
4617	-	-	414649.02	3195887.02	Картометрический метод	5.0	-
4618	-	-	414649.57	3195890.28	Картометрический метод	5.0	-
4619	-	-	414650.64	3195893.41	Картометрический метод	5.0	-
4620	-	-	414652.21	3195896.31	Картометрический метод	5.0	-
4621	-	-	414654.24	3195898.92	Картометрический метод	5.0	-
4622	-	-	414655.60	3195900.24	Картометрический метод	5.0	-
4623	-	-	414636.06	3195906.74	Картометрический метод	5.0	-
4624	-	-	414606.89	3195918.70	Картометрический метод	5.0	-
4625	-	-	414587.26	3195933.60	Картометрический метод	5.0	-
4626	-	-	414561.86	3195953.64	Картометрический метод	5.0	-

2. Сведения о характерных точках границ объекта

Обозначение характерных точек границ	Существующие координаты, м		Измененные (уточненные) координаты, м		Метод определения координат характерной точки	Средняя квадратическая погрешность положения характерной точки (Mt), м	Описание обозначения точки на местности (при наличии)
	X	Y	X	Y			
1	2	3	4	5	6	7	8
4627	-	-	414546.71	3195972.73	Картометрический метод	5.0	-
4628	-	-	414544.70	3195975.83	Картометрический метод	5.0	-
4629	-	-	414543.41	3195978.87	Картометрический метод	5.0	-
4630	-	-	414538.46	3195993.96	Картометрический метод	5.0	-
4631	-	-	414533.30	3196017.93	Картометрический метод	5.0	-
4632	-	-	414533.70	3196030.61	Картометрический метод	5.0	-
4633	-	-	414534.11	3196033.88	Картометрический метод	5.0	-
4634	-	-	414535.06	3196037.05	Картометрический метод	5.0	-
4635	-	-	414536.51	3196040.02	Картометрический метод	5.0	-
4636	-	-	414544.16	3196052.82	Картометрический метод	5.0	-
4637	-	-	414544.69	3196053.58	Картометрический метод	5.0	-
4638	-	-	414524.40	3196072.18	Картометрический метод	5.0	-
4639	-	-	414505.90	3196077.95	Картометрический метод	5.0	-
4640	-	-	414498.14	3196071.22	Картометрический метод	5.0	-
4641	-	-	414496.25	3196071.77	Картометрический метод	5.0	-
4642	-	-	414474.14	3196080.10	Картометрический метод	5.0	-
4643	-	-	414467.60	3196068.04	Картометрический метод	5.0	-
4644	-	-	414431.20	3196079.94	Картометрический метод	5.0	-
4645	-	-	414401.33	3196077.38	Картометрический метод	5.0	-
4646	-	-	414385.74	3196072.18	Картометрический метод	5.0	-
4647	-	-	414375.94	3196048.09	Картометрический метод	5.0	-
4648	-	-	414394.52	3195857.80	Картометрический метод	5.0	-
4649	-	-	414424.55	3195844.01	Картометрический метод	5.0	-
4650	-	-	414497.27	3195837.40	Картометрический метод	5.0	-
4651	-	-	414514.15	3195833.46	Картометрический метод	5.0	-

2. Сведения о характерных точках границ объекта

Обозначение характерных точек границ	Существующие координаты, м		Измененные (уточненные) координаты, м		Метод определения координат характерной точки	Средняя квадратическая погрешность положения характерной точки (Mt), м	Описание обозначения точки на местности (при наличии)
	X	Y	X	Y			
1	2	3	4	5	6	7	8
4652	-	-	414510.24	3195813.92	Картометрический метод	5.0	-
4653	-	-	414518.02	3195794.36	Картометрический метод	5.0	-
4591	-	-	414528.41	3195785.23	Картометрический метод	5.0	-
4654	-	-	394973.44	3203078.51	Картометрический метод	5.0	-
4655	-	-	395023.98	3203123.47	Картометрический метод	5.0	-
4656	-	-	395011.65	3203144.98	Картометрический метод	5.0	-
4657	-	-	395038.21	3203180.82	Картометрический метод	5.0	-
4658	-	-	395038.21	3203190.60	Картометрический метод	5.0	-
4659	-	-	395012.26	3203210.16	Картометрический метод	5.0	-
4660	-	-	394999.30	3203215.38	Картометрический метод	5.0	-
4661	-	-	394976.00	3203173.04	Картометрический метод	5.0	-
4662	-	-	394951.36	3203149.57	Картометрический метод	5.0	-
4663	-	-	394929.97	3203137.84	Картометрический метод	5.0	-
4664	-	-	394891.72	3203132.64	Картометрический метод	5.0	-
4665	-	-	394873.58	3203121.56	Картометрический метод	5.0	-
4666	-	-	394808.58	3203045.29	Картометрический метод	5.0	-
4667	-	-	394791.96	3203013.39	Картометрический метод	5.0	-
4668	-	-	394826.34	3202969.06	Картометрический метод	5.0	-
4669	-	-	394852.93	3202943.62	Картометрический метод	5.0	-
4654	-	-	394973.44	3203078.51	Картометрический метод	5.0	-
4670	-	-	397611.35	3205634.75	Картометрический метод	5.0	-
4671	-	-	397595.61	3205647.92	Картометрический метод	5.0	-
4672	-	-	397574.62	3205664.60	Картометрический метод	5.0	-
4673	-	-	397557.12	3205684.78	Картометрический метод	5.0	-
4674	-	-	397525.64	3205707.60	Картометрический метод	5.0	-

2. Сведения о характерных точках границ объекта

Обозначение характерных точек границ	Существующие координаты, м		Измененные (уточненные) координаты, м		Метод определения координат характерной точки	Средняя квадратическая погрешность положения характерной точки (Mt), м	Описание обозначения точки на местности (при наличии)
	X	Y	X	Y			
1	2	3	4	5	6	7	8
4675	-	-	397481.04	3205723.42	Картометрический метод	5.0	-
4676	-	-	397440.38	3205732.71	Картометрический метод	5.0	-
4677	-	-	397430.49	3205730.83	Картометрический метод	5.0	-
4678	-	-	397391.52	3205745.56	Картометрический метод	5.0	-
4679	-	-	397364.76	3205766.10	Картометрический метод	5.0	-
4680	-	-	397337.61	3205795.42	Картометрический метод	5.0	-
4681	-	-	397321.86	3205827.88	Картометрический метод	5.0	-
4682	-	-	397312.24	3205865.61	Картометрический метод	5.0	-
4683	-	-	397305.24	3205870.00	Картометрический метод	5.0	-
4684	-	-	397298.25	3205870.00	Картометрический метод	5.0	-
4685	-	-	397290.38	3205863.86	Картометрический метод	5.0	-
4686	-	-	397295.62	3205854.22	Картометрический метод	5.0	-
4687	-	-	397307.87	3205819.12	Картометрический метод	5.0	-
4688	-	-	397315.75	3205775.24	Картометрический метод	5.0	-
4689	-	-	397331.49	3205747.16	Картометрический метод	5.0	-
4690	-	-	397358.60	3205725.22	Картометрический метод	5.0	-
4691	-	-	397400.58	3205698.01	Картометрический метод	5.0	-
4692	-	-	397432.07	3205692.73	Картометрический метод	5.0	-
4693	-	-	397474.92	3205671.66	Картометрический метод	5.0	-
4694	-	-	397535.26	3205644.44	Картометрический метод	5.0	-
4695	-	-	397522.19	3205633.89	Картометрический метод	5.0	-
4696	-	-	397514.00	3205626.18	Картометрический метод	5.0	-
4697	-	-	397492.03	3205617.32	Картометрический метод	5.0	-
4698	-	-	397487.54	3205615.50	Картометрический метод	5.0	-
4699	-	-	397471.23	3205612.06	Картометрический метод	5.0	-

2. Сведения о характерных точках границ объекта

Обозначение характерных точек границ	Существующие координаты, м		Измененные (уточненные) координаты, м		Метод определения координат характерной точки	Средняя квадратическая погрешность положения характерной точки (Mt), м	Описание обозначения точки на местности (при наличии)
	X	Y	X	Y			
1	2	3	4	5	6	7	8
4700	-	-	397444.85	3205601.12	Картометрический метод	5.0	-
4701	-	-	397418.96	3205585.70	Картометрический метод	5.0	-
4702	-	-	397412.84	3205570.79	Картометрический метод	5.0	-
4703	-	-	397412.84	3205562.02	Картометрический метод	5.0	-
4704	-	-	397419.37	3205558.74	Картометрический метод	5.0	-
4705	-	-	397430.34	3205553.24	Картометрический метод	5.0	-
4706	-	-	397462.69	3205558.49	Картометрический метод	5.0	-
4707	-	-	397515.16	3205570.75	Картометрический метод	5.0	-
4708	-	-	397567.63	3205591.78	Картометрический метод	5.0	-
4709	-	-	397600.86	3205606.68	Картометрический метод	5.0	-
4710	-	-	397610.48	3205624.22	Картометрический метод	5.0	-
4670	-	-	397611.35	3205634.75	Картометрический метод	5.0	-
4711	-	-	395335.86	3204481.77	Картометрический метод	5.0	-
4712	-	-	395353.35	3204490.24	Картометрический метод	5.0	-
4713	-	-	395378.60	3204514.34	Картометрический метод	5.0	-
4714	-	-	395390.25	3204528.03	Картометрический метод	5.0	-
4715	-	-	395391.53	3204539.11	Картометрический метод	5.0	-
4716	-	-	395365.47	3204634.94	Картометрический метод	5.0	-
4717	-	-	395348.77	3204683.58	Картометрический метод	5.0	-
4718	-	-	395323.68	3204689.04	Картометрический метод	5.0	-
4719	-	-	395279.85	3204674.08	Картометрический метод	5.0	-
4720	-	-	395264.30	3204668.22	Картометрический метод	5.0	-
4721	-	-	395252.65	3204653.88	Картометрический метод	5.0	-
4722	-	-	395245.59	3204601.74	Картометрический метод	5.0	-
4723	-	-	395253.40	3204583.48	Картометрический метод	5.0	-

2. Сведения о характерных точках границ объекта

Обозначение характерных точек границ	Существующие координаты, м		Измененные (уточненные) координаты, м		Метод определения координат характерной точки	Средняя квадратическая погрешность положения характерной точки (Mt), м	Описание обозначения точки на местности (при наличии)
	X	Y	X	Y			
1	2	3	4	5	6	7	8
4724	-	-	395274.82	3204554.14	Картометрический метод	5.0	-
4725	-	-	395285.26	3204504.60	Картометрический метод	5.0	-
4726	-	-	395310.58	3204475.26	Картометрический метод	5.0	-
4711	-	-	395335.86	3204481.77	Картометрический метод	5.0	-
4727	-	-	397254.17	3203857.06	Картометрический метод	5.0	-
4728	-	-	397235.28	3203906.54	Картометрический метод	5.0	-
4729	-	-	397230.34	3203921.66	Картометрический метод	5.0	-
4730	-	-	397222.22	3203932.38	Картометрический метод	5.0	-
4731	-	-	397202.76	3203948.03	Картометрический метод	5.0	-
4732	-	-	397191.08	3203955.86	Картометрический метод	5.0	-
4733	-	-	397180.41	3203966.86	Картометрический метод	5.0	-
4734	-	-	397165.26	3203982.41	Картометрический метод	5.0	-
4735	-	-	397164.77	3203982.91	Картометрический метод	5.0	-
4736	-	-	397161.17	3203986.61	Картометрический метод	5.0	-
4737	-	-	397142.21	3203988.29	Картометрический метод	5.0	-
4738	-	-	397130.40	3203990.07	Картометрический метод	5.0	-
4739	-	-	397121.68	3203987.17	Картометрический метод	5.0	-
4740	-	-	397116.49	3203985.86	Картометрический метод	5.0	-
4741	-	-	397110.68	3203967.62	Картометрический метод	5.0	-
4742	-	-	397102.51	3203957.04	Картометрический метод	5.0	-
4743	-	-	397056.20	3203931.43	Картометрический метод	5.0	-
4744	-	-	397052.40	3203925.92	Картометрический метод	5.0	-
4745	-	-	397049.17	3203916.14	Картометрический метод	5.0	-
4746	-	-	397051.78	3203906.36	Картометрический метод	5.0	-
4747	-	-	397057.62	3203897.89	Картометрический метод	5.0	-

2. Сведения о характерных точках границ объекта

Обозначение характерных точек границ	Существующие координаты, м		Измененные (уточненные) координаты, м		Метод определения координат характерной точки	Средняя квадратическая погрешность положения характерной точки (Mt), м	Описание обозначения точки на местности (при наличии)
	X	Y	X	Y			
1	2	3	4	5	6	7	8
4748	-	-	397084.22	3203880.28	Картометрический метод	5.0	-
4749	-	-	397115.36	3203859.41	Картометрический метод	5.0	-
4750	-	-	397136.76	3203852.88	Картометрический метод	5.0	-
4751	-	-	397160.75	3203851.58	Картометрический метод	5.0	-
4752	-	-	397193.80	3203855.48	Картометрический метод	5.0	-
4753	-	-	397213.91	3203850.90	Картометрический метод	5.0	-
4754	-	-	397232.07	3203843.08	Картометрический метод	5.0	-
4755	-	-	397247.63	3203840.46	Картометрический метод	5.0	-
4756	-	-	397255.40	3203847.63	Картометрический метод	5.0	-
4727	-	-	397254.17	3203857.06	Картометрический метод	5.0	-
4757	-	-	396645.02	3205532.52	Картометрический метод	5.0	-
4758	-	-	396647.65	3205484.26	Картометрический метод	5.0	-
4759	-	-	396646.78	3205457.06	Картометрический метод	5.0	-
4760	-	-	396642.41	3205433.38	Картометрический метод	5.0	-
4761	-	-	396663.40	3205421.09	Картометрический метод	5.0	-
4762	-	-	396677.39	3205417.58	Картометрический метод	5.0	-
4763	-	-	396728.99	3205421.06	Картометрический метод	5.0	-
4764	-	-	396761.34	3205419.30	Картометрический метод	5.0	-
4765	-	-	396778.84	3205420.16	Картометрический метод	5.0	-
4766	-	-	396791.95	3205426.30	Картометрический метод	5.0	-
4767	-	-	396809.44	3205446.47	Картометрический метод	5.0	-
4768	-	-	396842.67	3205450.84	Картометрический метод	5.0	-
4769	-	-	396858.41	3205460.48	Картометрический метод	5.0	-
4770	-	-	396861.91	3205469.26	Картометрический метод	5.0	-
4771	-	-	396856.66	3205484.18	Картометрический метод	5.0	-

2. Сведения о характерных точках границ объекта

Обозначение характерных точек границ	Существующие координаты, м		Измененные (уточненные) координаты, м		Метод определения координат характерной точки	Средняя квадратическая погрешность положения характерной точки (Mt), м	Описание обозначения точки на местности (при наличии)
	X	Y	X	Y			
1	2	3	4	5	6	7	8
4772	-	-	396837.42	3205492.96	Картометрический метод	5.0	-
4773	-	-	396773.58	3205487.72	Картометрический метод	5.0	-
4774	-	-	396742.97	3205486.86	Картометрический метод	5.0	-
4775	-	-	396743.84	3205512.30	Картометрический метод	5.0	-
4776	-	-	396737.72	3205520.20	Картометрический метод	5.0	-
4777	-	-	396707.11	3205535.12	Картометрический метод	5.0	-
4778	-	-	396671.26	3205536.02	Картометрический метод	5.0	-
4757	-	-	396645.02	3205532.52	Картометрический метод	5.0	-
4779	-	-	411521.86	3193641.29	Картометрический метод	5.0	-
4780	-	-	411682.25	3193569.21	Картометрический метод	5.0	-
4781	-	-	411707.55	3193655.35	Картометрический метод	5.0	-
4782	-	-	411580.98	3193743.15	Картометрический метод	5.0	-
4779	-	-	411521.86	3193641.29	Картометрический метод	5.0	-
4783	-	-	396056.56	3207232.12	Картометрический метод	5.0	-
4784	-	-	396057.36	3207258.61	Картометрический метод	5.0	-
4785	-	-	396044.32	3207265.44	Картометрический метод	5.0	-
4786	-	-	396020.55	3207277.89	Картометрический метод	5.0	-
4787	-	-	395994.19	3207284.35	Картометрический метод	5.0	-
4788	-	-	395987.08	3207294.01	Картометрический метод	5.0	-
4789	-	-	395972.84	3207298.28	Картометрический метод	5.0	-
4790	-	-	395946.84	3207306.39	Картометрический метод	5.0	-
4791	-	-	395944.19	3207307.80	Картометрический метод	5.0	-
4792	-	-	395918.21	3207314.21	Картометрический метод	5.0	-
4793	-	-	395891.11	3207323.88	Картометрический метод	5.0	-
4794	-	-	395842.91	3207344.59	Картометрический метод	5.0	-

2. Сведения о характерных точках границ объекта

Обозначение характерных точек границ	Существующие координаты, м		Измененные (уточненные) координаты, м		Метод определения координат характерной точки	Средняя квадратическая погрешность положения характерной точки (Mt), м	Описание обозначения точки на местности (при наличии)
	X	Y	X	Y			
1	2	3	4	5	6	7	8
4795	-	-	395824.50	3207355.03	Картометрический метод	5.0	-
4796	-	-	395823.14	3207369.03	Картометрический метод	5.0	-
4797	-	-	395817.92	3207356.19	Картометрический метод	5.0	-
4798	-	-	395802.90	3207354.24	Картометрический метод	5.0	-
4799	-	-	395790.90	3207343.00	Картометрический метод	5.0	-
4800	-	-	395790.90	3207321.33	Картометрический метод	5.0	-
4801	-	-	395805.30	3207305.27	Картометрический метод	5.0	-
4802	-	-	395919.73	3207255.46	Картометрический метод	5.0	-
4803	-	-	395956.54	3207245.80	Картометрический метод	5.0	-
4804	-	-	396046.16	3207212.86	Картометрический метод	5.0	-
4783	-	-	396056.56	3207232.12	Картометрический метод	5.0	-
4805	-	-	397746.30	3214420.58	Картометрический метод	5.0	-
4806	-	-	397736.67	3214421.61	Картометрический метод	5.0	-
4807	-	-	397731.91	3214420.50	Картометрический метод	5.0	-
4808	-	-	397734.07	3214412.22	Картометрический метод	5.0	-
4809	-	-	397734.72	3214408.22	Картометрический метод	5.0	-
4810	-	-	397733.17	3214403.28	Картометрический метод	5.0	-
4811	-	-	397725.36	3214397.22	Картометрический метод	5.0	-
4812	-	-	397719.40	3214395.82	Картометрический метод	5.0	-
4813	-	-	397714.80	3214396.80	Картометрический метод	5.0	-
4814	-	-	397711.34	3214402.10	Картометрический метод	5.0	-
4815	-	-	397709.90	3214416.35	Картометрический метод	5.0	-
4816	-	-	397707.88	3214420.03	Картометрический метод	5.0	-
4817	-	-	397705.70	3214420.66	Картометрический метод	5.0	-
4818	-	-	397704.04	3214415.30	Картометрический метод	5.0	-

2. Сведения о характерных точках границ объекта

Обозначение характерных точек границ	Существующие координаты, м		Измененные (уточненные) координаты, м		Метод определения координат характерной точки	Средняя квадратическая погрешность положения характерной точки (Mt), м	Описание обозначения точки на местности (при наличии)
	X	Y	X	Y			
1	2	3	4	5	6	7	8
4819	-	-	397693.73	3214394.28	Картометрический метод	5.0	-
4820	-	-	397699.96	3214390.93	Картометрический метод	5.0	-
4821	-	-	397702.80	3214387.81	Картометрический метод	5.0	-
4822	-	-	397704.19	3214384.30	Картометрический метод	5.0	-
4823	-	-	397703.85	3214380.05	Картометрический метод	5.0	-
4824	-	-	397698.60	3214371.95	Картометрический метод	5.0	-
4825	-	-	397696.48	3214370.29	Картометрический метод	5.0	-
4826	-	-	397689.39	3214367.42	Картометрический метод	5.0	-
4827	-	-	397684.34	3214366.32	Картометрический метод	5.0	-
4828	-	-	397680.48	3214367.01	Картометрический метод	5.0	-
4829	-	-	397671.06	3214373.63	Картометрический метод	5.0	-
4830	-	-	397668.34	3214374.20	Картометрический метод	5.0	-
4831	-	-	397666.67	3214373.54	Картометрический метод	5.0	-
4832	-	-	397660.56	3214365.47	Картометрический метод	5.0	-
4833	-	-	397641.68	3214329.37	Картометрический метод	5.0	-
4834	-	-	397636.50	3214324.34	Картометрический метод	5.0	-
4835	-	-	397636.50	3214324.32	Картометрический метод	5.0	-
4836	-	-	397631.54	3214319.66	Картометрический метод	5.0	-
4837	-	-	397622.35	3214313.83	Картометрический метод	5.0	-
4838	-	-	397610.64	3214313.85	Картометрический метод	5.0	-
4839	-	-	397602.29	3214317.13	Картометрический метод	5.0	-
4840	-	-	397602.33	3214315.35	Картометрический метод	5.0	-
4841	-	-	397606.98	3214305.69	Картометрический метод	5.0	-
4842	-	-	397608.39	3214293.89	Картометрический метод	5.0	-
4843	-	-	397606.89	3214288.36	Картометрический метод	5.0	-

2. Сведения о характерных точках границ объекта

Обозначение характерных точек границ	Существующие координаты, м		Измененные (уточненные) координаты, м		Метод определения координат характерной точки	Средняя квадратическая погрешность положения характерной точки (Mt), м	Описание обозначения точки на местности (при наличии)
	X	Y	X	Y			
1	2	3	4	5	6	7	8
4844	-	-	397602.91	3214283.30	Картометрический метод	5.0	-
4845	-	-	397599.76	3214280.49	Картометрический метод	5.0	-
4846	-	-	397594.64	3214278.19	Картометрический метод	5.0	-
4847	-	-	397587.90	3214277.75	Картометрический метод	5.0	-
4848	-	-	397587.10	3214277.94	Картометрический метод	5.0	-
4849	-	-	397583.16	3214268.53	Картометрический метод	5.0	-
4850	-	-	397583.88	3214266.38	Картометрический метод	5.0	-
4851	-	-	397584.25	3214262.52	Картометрический метод	5.0	-
4852	-	-	397583.90	3214257.46	Картометрический метод	5.0	-
4853	-	-	397581.35	3214252.06	Картометрический метод	5.0	-
4854	-	-	397578.02	3214248.67	Картометрический метод	5.0	-
4855	-	-	397577.68	3214248.38	Картометрический метод	5.0	-
4856	-	-	397570.02	3214244.88	Картометрический метод	5.0	-
4857	-	-	397564.12	3214244.09	Картометрический метод	5.0	-
4858	-	-	397562.07	3214244.29	Картометрический метод	5.0	-
4859	-	-	397555.10	3214236.19	Картометрический метод	5.0	-
4860	-	-	397557.47	3214232.59	Картометрический метод	5.0	-
4861	-	-	397557.84	3214223.27	Картометрический метод	5.0	-
4862	-	-	397553.17	3214214.19	Картометрический метод	5.0	-
4863	-	-	397547.27	3214211.59	Картометрический метод	5.0	-
4864	-	-	397536.75	3214211.28	Картометрический метод	5.0	-
4865	-	-	397535.82	3214196.40	Картометрический метод	5.0	-
4866	-	-	397540.55	3214189.04	Картометрический метод	5.0	-
4867	-	-	397542.48	3214182.03	Картометрический метод	5.0	-
4868	-	-	397541.71	3214171.05	Картометрический метод	5.0	-

2. Сведения о характерных точках границ объекта

Обозначение характерных точек границ	Существующие координаты, м		Измененные (уточненные) координаты, м		Метод определения координат характерной точки	Средняя квадратическая погрешность положения характерной точки (Mt), м	Описание обозначения точки на местности (при наличии)
	X	Y	X	Y			
1	2	3	4	5	6	7	8
4869	-	-	397536.10	3214163.92	Картометрический метод	5.0	-
4870	-	-	397525.81	3214162.82	Картометрический метод	5.0	-
4871	-	-	397520.58	3214164.06	Картометрический метод	5.0	-
4872	-	-	397503.49	3214183.96	Картометрический метод	5.0	-
4873	-	-	397498.29	3214187.46	Картометрический метод	5.0	-
4874	-	-	397489.99	3214187.28	Картометрический метод	5.0	-
4875	-	-	397484.20	3214185.31	Картометрический метод	5.0	-
4876	-	-	397478.57	3214179.13	Картометрический метод	5.0	-
4877	-	-	397476.88	3214175.80	Картометрический метод	5.0	-
4878	-	-	397475.01	3214170.98	Картометрический метод	5.0	-
4879	-	-	397474.64	3214169.74	Картометрический метод	5.0	-
4880	-	-	397473.07	3214173.11	Картометрический метод	5.0	-
4881	-	-	397469.72	3214169.48	Картометрический метод	5.0	-
4882	-	-	397498.69	3214150.48	Картометрический метод	5.0	-
4883	-	-	397533.95	3214146.36	Картометрический метод	5.0	-
4884	-	-	397582.11	3214152.06	Картометрический метод	5.0	-
4885	-	-	397589.02	3214183.10	Картометрический метод	5.0	-
4886	-	-	397620.47	3214240.09	Картометрический метод	5.0	-
4887	-	-	397633.68	3214267.96	Картометрический метод	5.0	-
4888	-	-	397643.74	3214293.92	Картометрический метод	5.0	-
4889	-	-	397656.96	3214311.65	Картометрический метод	5.0	-
4890	-	-	397685.27	3214347.12	Картометрический метод	5.0	-
4891	-	-	397718.00	3214369.28	Картометрический метод	5.0	-
4892	-	-	397735.61	3214392.08	Картометрический метод	5.0	-
4805	-	-	397746.30	3214420.58	Картометрический метод	5.0	-

2. Сведения о характерных точках границ объекта

Обозначение характерных точек границ	Существующие координаты, м		Измененные (уточненные) координаты, м		Метод определения координат характерной точки	Средняя квадратическая погрешность положения характерной точки (Mt), м	Описание обозначения точки на местности (при наличии)
	X	Y	X	Y			
1	2	3	4	5	6	7	8
4893	-	-	411327.11	3194111.96	Картометрический метод	5.0	-
4894	-	-	411355.43	3194088.74	Картометрический метод	5.0	-
4895	-	-	411374.61	3194111.13	Картометрический метод	5.0	-
4896	-	-	411492.98	3194009.92	Картометрический метод	5.0	-
4897	-	-	411508.46	3194070.18	Картометрический метод	5.0	-
4898	-	-	411379.06	3194180.66	Картометрический метод	5.0	-
4893	-	-	411327.11	3194111.96	Картометрический метод	5.0	-
4899	-	-	395726.98	3204788.00	Картометрический метод	5.0	-
4900	-	-	395745.13	3204790.60	Картометрический метод	5.0	-
4901	-	-	395758.08	3204802.32	Картометрический метод	5.0	-
4902	-	-	395753.52	3204816.02	Картометрический метод	5.0	-
4903	-	-	395741.44	3204828.72	Картометрический метод	5.0	-
4904	-	-	395721.09	3204834.28	Картометрический метод	5.0	-
4905	-	-	395702.93	3204839.50	Картометрический метод	5.0	-
4906	-	-	395675.05	3204842.12	Картометрический метод	5.0	-
4907	-	-	395594.02	3204842.14	Картометрический метод	5.0	-
4908	-	-	395588.24	3204808.25	Картометрический метод	5.0	-
4909	-	-	395585.68	3204776.31	Картометрический метод	5.0	-
4910	-	-	395591.53	3204767.84	Картометрический метод	5.0	-
4911	-	-	395614.87	3204767.18	Картометрический метод	5.0	-
4912	-	-	395648.57	3204768.46	Картометрический метод	5.0	-
4913	-	-	395677.10	3204766.50	Картометрический метод	5.0	-
4914	-	-	395704.98	3204765.84	Картометрический метод	5.0	-
4899	-	-	395726.98	3204788.00	Картометрический метод	5.0	-
4915	-	-	405476.39	3201218.84	Картометрический метод	5.0	-

2. Сведения о характерных точках границ объекта

Обозначение характерных точек границ	Существующие координаты, м		Измененные (уточненные) координаты, м		Метод определения координат характерной точки	Средняя квадратическая погрешность положения характерной точки (Mt), м	Описание обозначения точки на местности (при наличии)
	X	Y	X	Y			
1	2	3	4	5	6	7	8
4916	-	-	405479.21	3201219.21	Картометрический метод	5.0	-
4917	-	-	405500.57	3201245.61	Картометрический метод	5.0	-
4918	-	-	405522.53	3201273.01	Картометрический метод	5.0	-
4919	-	-	405522.54	3201273.03	Картометрический метод	5.0	-
4920	-	-	405522.56	3201273.05	Картометрический метод	5.0	-
4921	-	-	405522.57	3201273.06	Картометрический метод	5.0	-
4922	-	-	405529.24	3201281.16	Картометрический метод	5.0	-
4923	-	-	405529.36	3201281.29	Картометрический метод	5.0	-
4924	-	-	405529.48	3201281.42	Картометрический метод	5.0	-
4925	-	-	405529.60	3201281.55	Картометрический метод	5.0	-
4926	-	-	405543.25	3201294.94	Картометрический метод	5.0	-
4927	-	-	405529.13	3201313.57	Картометрический метод	5.0	-
4928	-	-	405533.04	3201344.86	Картометрический метод	5.0	-
4929	-	-	405501.86	3201360.51	Картометрический метод	5.0	-
4930	-	-	405501.87	3201389.19	Картометрический метод	5.0	-
4931	-	-	405466.80	3201389.20	Картометрический метод	5.0	-
4932	-	-	405462.41	3201345.96	Картометрический метод	5.0	-
4933	-	-	405445.98	3201287.54	Картометрический метод	5.0	-
4934	-	-	405438.17	3201247.12	Картометрический метод	5.0	-
4915	-	-	405476.39	3201218.84	Картометрический метод	5.0	-
4935	-	-	395558.36	3204848.67	Картометрический метод	5.0	-
4936	-	-	395553.81	3204859.10	Картометрический метод	5.0	-
4937	-	-	395533.05	3204871.50	Картометрический метод	5.0	-
4938	-	-	395509.06	3204876.72	Картометрический метод	5.0	-
4939	-	-	395469.13	3204884.22	Картометрический метод	5.0	-

2. Сведения о характерных точках границ объекта

Обозначение характерных точек границ	Существующие координаты, м		Измененные (уточненные) координаты, м		Метод определения координат характерной точки	Средняя квадратическая погрешность положения характерной точки (Mt), м	Описание обозначения точки на местности (при наличии)
	X	Y	X	Y			
1	2	3	4	5	6	7	8
4940	-	-	395416.72	3204884.31	Картометрический метод	5.0	-
4941	-	-	395401.37	3204883.55	Картометрический метод	5.0	-
4942	-	-	395390.58	3204879.94	Картометрический метод	5.0	-
4943	-	-	395382.20	3204866.68	Картометрический метод	5.0	-
4944	-	-	395379.10	3204848.98	Картометрический метод	5.0	-
4945	-	-	395380.10	3204841.56	Картометрический метод	5.0	-
4946	-	-	395387.24	3204835.04	Картометрический метод	5.0	-
4947	-	-	395399.56	3204833.08	Картометрический метод	5.0	-
4948	-	-	395443.00	3204829.81	Картометрический метод	5.0	-
4949	-	-	395482.55	3204825.88	Картометрический метод	5.0	-
4950	-	-	395551.92	3204814.12	Картометрический метод	5.0	-
4935	-	-	395558.36	3204848.67	Картометрический метод	5.0	-
4951	-	-	398413.09	3209668.82	Картометрический метод	5.0	-
4952	-	-	398417.24	3209725.82	Картометрический метод	5.0	-
4953	-	-	398416.20	3209725.88	Картометрический метод	5.0	-
4954	-	-	398412.28	3209723.67	Картометрический метод	5.0	-
4955	-	-	398395.61	3209706.82	Картометрический метод	5.0	-
4956	-	-	398392.55	3209706.65	Картометрический метод	5.0	-
4957	-	-	398390.16	3209708.70	Картометрический метод	5.0	-
4958	-	-	398392.55	3209736.77	Картометрический метод	5.0	-
4959	-	-	398392.26	3209739.74	Картометрический метод	5.0	-
4960	-	-	398378.51	3209725.53	Картометрический метод	5.0	-
4961	-	-	398289.19	3209635.42	Картометрический метод	5.0	-
4962	-	-	398291.64	3209619.70	Картометрический метод	5.0	-
4963	-	-	398303.90	3209613.92	Картометрический метод	5.0	-

2. Сведения о характерных точках границ объекта

Обозначение характерных точек границ	Существующие координаты, м		Измененные (уточненные) координаты, м		Метод определения координат характерной точки	Средняя квадратическая погрешность положения характерной точки (Mt), м	Описание обозначения точки на местности (при наличии)
	X	Y	X	Y			
1	2	3	4	5	6	7	8
4964	-	-	398321.42	3209619.52	Картометрический метод	5.0	-
4965	-	-	398325.16	3209620.72	Картометрический метод	5.0	-
4966	-	-	398327.69	3209619.84	Картометрический метод	5.0	-
4967	-	-	398358.94	3209608.98	Картометрический метод	5.0	-
4968	-	-	398370.26	3209607.62	Картометрический метод	5.0	-
4969	-	-	398378.26	3209612.05	Картометрический метод	5.0	-
4970	-	-	398411.84	3209651.59	Картометрический метод	5.0	-
4951	-	-	398413.09	3209668.82	Картометрический метод	5.0	-
4971	-	-	409413.90	3201165.71	Картометрический метод	5.0	-
4972	-	-	409431.76	3201174.10	Картометрический метод	5.0	-
4973	-	-	409484.26	3201194.76	Картометрический метод	5.0	-
4974	-	-	409495.01	3201200.91	Картометрический метод	5.0	-
4975	-	-	409498.34	3201213.28	Картометрический метод	5.0	-
4976	-	-	409488.22	3201231.93	Картометрический метод	5.0	-
4977	-	-	409496.47	3201236.85	Картометрический метод	5.0	-
4978	-	-	409517.38	3201247.72	Картометрический метод	5.0	-
4979	-	-	409549.60	3201263.49	Картометрический метод	5.0	-
4980	-	-	409531.40	3201268.69	Картометрический метод	5.0	-
4981	-	-	409515.13	3201272.17	Картометрический метод	5.0	-
4982	-	-	409502.91	3201272.49	Картометрический метод	5.0	-
4983	-	-	409486.43	3201273.66	Картометрический метод	5.0	-
4984	-	-	409473.66	3201273.50	Картометрический метод	5.0	-
4985	-	-	409468.47	3201273.04	Картометрический метод	5.0	-
4986	-	-	409466.12	3201273.39	Картометрический метод	5.0	-
4987	-	-	409464.72	3201274.26	Картометрический метод	5.0	-

2. Сведения о характерных точках границ объекта

Обозначение характерных точек границ	Существующие координаты, м		Измененные (уточненные) координаты, м		Метод определения координат характерной точки	Средняя квадратическая погрешность положения характерной точки (Mt), м	Описание обозначения точки на местности (при наличии)
	X	Y	X	Y			
1	2	3	4	5	6	7	8
4988	-	-	409463.81	3201275.34	Картометрический метод	5.0	-
4989	-	-	409463.24	3201274.02	Картометрический метод	5.0	-
4990	-	-	409462.16	3201272.79	Картометрический метод	5.0	-
4991	-	-	409460.72	3201271.98	Картометрический метод	5.0	-
4992	-	-	409459.06	3201271.59	Картометрический метод	5.0	-
4993	-	-	409459.05	3201271.58	Картометрический метод	5.0	-
4994	-	-	409451.24	3201270.12	Картометрический метод	5.0	-
4995	-	-	409437.49	3201266.32	Картометрический метод	5.0	-
4996	-	-	409426.14	3201253.90	Картометрический метод	5.0	-
4997	-	-	409417.53	3201244.47	Картометрический метод	5.0	-
4998	-	-	409408.90	3201233.69	Картометрический метод	5.0	-
4999	-	-	409396.82	3201220.64	Картометрический метод	5.0	-
5000	-	-	409387.46	3201214.23	Картометрический метод	5.0	-
5001	-	-	409387.10	3201214.01	Картометрический метод	5.0	-
5002	-	-	409405.47	3201180.86	Картометрический метод	5.0	-
4971	-	-	409413.90	3201165.71	Картометрический метод	5.0	-
5003	-	-	397301.78	3205533.12	Картометрический метод	5.0	-
5004	-	-	397303.53	3205550.66	Картометрический метод	5.0	-
5005	-	-	397293.91	3205561.19	Картометрический метод	5.0	-
5006	-	-	397278.17	3205563.83	Картометрический метод	5.0	-
5007	-	-	397256.30	3205560.33	Картометрический метод	5.0	-
5008	-	-	397221.32	3205554.20	Картометрический метод	5.0	-
5009	-	-	397195.96	3205548.08	Картометрический метод	5.0	-
5010	-	-	397169.73	3205535.80	Картометрический метод	5.0	-
5011	-	-	397160.11	3205523.52	Картометрический метод	5.0	-

2. Сведения о характерных точках границ объекта

Обозначение характерных точек границ	Существующие координаты, м		Измененные (уточненные) координаты, м		Метод определения координат характерной точки	Средняя квадратическая погрешность положения характерной точки (Mt), м	Описание обозначения точки на местности (при наличии)
	X	Y	X	Y			
1	2	3	4	5	6	7	8
5012	-	-	397163.61	3205513.88	Картометрический метод	5.0	-
5013	-	-	397171.48	3205505.10	Картометрический метод	5.0	-
5014	-	-	397195.10	3205498.07	Картометрический метод	5.0	-
5015	-	-	397230.95	3205501.56	Картометрический метод	5.0	-
5016	-	-	397263.31	3205508.56	Картометрический метод	5.0	-
5017	-	-	397289.54	3205519.96	Картометрический метод	5.0	-
5003	-	-	397301.78	3205533.12	Картометрический метод	5.0	-
5018	-	-	398222.88	3209635.66	Картометрический метод	5.0	-
5019	-	-	398278.16	3209705.39	Картометрический метод	5.0	-
5020	-	-	398290.64	3209729.54	Картометрический метод	5.0	-
5021	-	-	398299.58	3209754.58	Картометрический метод	5.0	-
5022	-	-	398279.99	3209757.27	Картометрический метод	5.0	-
5023	-	-	398239.86	3209704.52	Картометрический метод	5.0	-
5024	-	-	398199.74	3209649.98	Картометрический метод	5.0	-
5025	-	-	398178.31	3209596.33	Картометрический метод	5.0	-
5026	-	-	398176.52	3209586.49	Картометрический метод	5.0	-
5027	-	-	398189.88	3209583.80	Картометрический метод	5.0	-
5018	-	-	398222.88	3209635.66	Картометрический метод	5.0	-
5028	-	-	397388.15	3205550.73	Картометрический метод	5.0	-
5029	-	-	397354.66	3205541.57	Картометрический метод	5.0	-
5030	-	-	397353.85	3205545.49	Картометрический метод	5.0	-
5031	-	-	397347.77	3205574.86	Картометрический метод	5.0	-
5032	-	-	397339.04	3205573.09	Картометрический метод	5.0	-
5033	-	-	397317.38	3205564.80	Картометрический метод	5.0	-
5034	-	-	397315.59	3205555.87	Картометрический метод	5.0	-

2. Сведения о характерных точках границ объекта							
Обозначение характерных точек границ	Существующие координаты, м		Измененные (уточненные) координаты, м		Метод определения координат характерной точки	Средняя квадратическая погрешность положения характерной точки (Mt), м	Описание обозначения точки на местности (при наличии)
	X	Y	X	Y			
1	2	3	4	5	6	7	8
5035	-	-	397318.73	3205541.83	Картометрический метод	5.0	-
5036	-	-	397325.36	3205540.63	Картометрический метод	5.0	-
5037	-	-	397341.14	3205533.10	Картометрический метод	5.0	-
5038	-	-	397364.75	3205536.60	Картометрический метод	5.0	-
5039	-	-	397382.24	3205543.61	Картометрический метод	5.0	-
5028	-	-	397388.15	3205550.73	Картометрический метод	5.0	-
5040	-	-	397846.52	3214472.33	Картометрический метод	5.0	-
5041	-	-	397833.90	3214475.26	Картометрический метод	5.0	-
5042	-	-	397820.28	3214479.02	Картометрический метод	5.0	-
5043	-	-	397815.58	3214479.39	Картометрический метод	5.0	-
5044	-	-	397801.06	3214477.16	Картометрический метод	5.0	-
5045	-	-	397791.19	3214476.96	Картометрический метод	5.0	-
5046	-	-	397775.37	3214478.24	Картометрический метод	5.0	-
5047	-	-	397771.59	3214475.66	Картометрический метод	5.0	-
5048	-	-	397775.78	3214468.83	Картометрический метод	5.0	-
5049	-	-	397780.26	3214464.47	Картометрический метод	5.0	-
5050	-	-	397782.50	3214459.71	Картометрический метод	5.0	-
5051	-	-	397782.89	3214454.38	Картометрический метод	5.0	-
5052	-	-	397780.79	3214448.38	Картометрический метод	5.0	-
5053	-	-	397773.70	3214438.63	Картометрический метод	5.0	-
5054	-	-	397812.39	3214458.58	Картометрический метод	5.0	-
5040	-	-	397846.52	3214472.33	Картометрический метод	5.0	-
5055	-	-	397655.04	3214381.00	Картометрический метод	5.0	-
5056	-	-	397636.47	3214362.63	Картометрический метод	5.0	-
5057	-	-	397615.07	3214358.20	Картометрический метод	5.0	-

2. Сведения о характерных точках границ объекта

Обозначение характерных точек границ	Существующие координаты, м		Измененные (уточненные) координаты, м		Метод определения координат характерной точки	Средняя квадратическая погрешность положения характерной точки (Mt), м	Описание обозначения точки на местности (при наличии)
	X	Y	X	Y			
1	2	3	4	5	6	7	8
5058	-	-	397599.65	3214347.44	Картометрический метод	5.0	-
5059	-	-	397595.44	3214327.26	Картометрический метод	5.0	-
5060	-	-	397597.67	3214328.77	Картометрический метод	5.0	-
5061	-	-	397603.63	3214329.33	Картометрический метод	5.0	-
5062	-	-	397613.84	3214325.43	Картометрический метод	5.0	-
5063	-	-	397618.41	3214325.25	Картометрический метод	5.0	-
5064	-	-	397624.36	3214329.30	Картометрический метод	5.0	-
5065	-	-	397632.36	3214337.02	Картометрический метод	5.0	-
5066	-	-	397650.06	3214371.33	Картометрический метод	5.0	-
5055	-	-	397655.04	3214381.00	Картометрический метод	5.0	-
5067	-	-	397914.37	3214480.11	Картометрический метод	5.0	-
5068	-	-	397901.78	3214484.22	Картометрический метод	5.0	-
5069	-	-	397880.37	3214479.48	Картометрический метод	5.0	-
5070	-	-	397851.41	3214487.71	Картометрический метод	5.0	-
5071	-	-	397833.78	3214487.08	Картометрический метод	5.0	-
5072	-	-	397856.11	3214482.54	Картометрический метод	5.0	-
5073	-	-	397863.76	3214479.61	Картометрический метод	5.0	-
5074	-	-	397872.93	3214475.48	Картометрический метод	5.0	-
5075	-	-	397882.82	3214472.18	Картометрический метод	5.0	-
5076	-	-	397894.27	3214474.92	Картометрический метод	5.0	-
5077	-	-	397911.59	3214475.38	Картометрический метод	5.0	-
5078	-	-	397918.52	3214473.56	Картометрический метод	5.0	-
5079	-	-	397922.04	3214476.34	Картометрический метод	5.0	-
5080	-	-	397926.83	3214480.14	Картометрический метод	5.0	-
5081	-	-	397941.08	3214483.73	Картометрический метод	5.0	-

2. Сведения о характерных точках границ объекта

Обозначение характерных точек границ	Существующие координаты, м		Измененные (уточненные) координаты, м		Метод определения координат характерной точки	Средняя квадратическая погрешность положения характерной точки (Mt), м	Описание обозначения точки на местности (при наличии)
	X	Y	X	Y			
1	2	3	4	5	6	7	8
5067	-	-	397914.37	3214480.11	Картометрический метод	5.0	-
5082	-	-	397540.02	3214241.95	Картометрический метод	5.0	-
5083	-	-	397541.83	3214241.95	Картометрический метод	5.0	-
5084	-	-	397544.29	3214247.06	Картометрический метод	5.0	-
5085	-	-	397526.35	3214242.31	Картометрический метод	5.0	-
5086	-	-	397520.69	3214238.19	Картометрический метод	5.0	-
5087	-	-	397522.83	3214228.67	Картометрический метод	5.0	-
5088	-	-	397544.95	3214223.42	Картометрический метод	5.0	-
5089	-	-	397546.18	3214226.56	Картометрический метод	5.0	-
5090	-	-	397545.52	3214228.94	Картометрический метод	5.0	-
5091	-	-	397542.25	3214232.40	Картометрический метод	5.0	-
5092	-	-	397540.18	3214238.03	Картометрический метод	5.0	-
5082	-	-	397540.02	3214241.95	Картометрический метод	5.0	-
5093	-	-	387561.90	3190596.42	Картометрический метод	5.0	-
5094	-	-	387555.19	3190601.33	Картометрический метод	5.0	-
5095	-	-	387533.46	3190621.05	Картометрический метод	5.0	-
5096	-	-	387518.42	3190636.05	Картометрический метод	5.0	-
5097	-	-	387514.34	3190617.86	Картометрический метод	5.0	-
5098	-	-	387524.83	3190611.73	Картометрический метод	5.0	-
5093	-	-	387561.90	3190596.42	Картометрический метод	5.0	-
5099	-	-	405085.70	3203974.56	Картометрический метод	5.0	-
5100	-	-	405077.05	3203987.61	Картометрический метод	5.0	-
5101	-	-	405075.82	3203989.75	Картометрический метод	5.0	-
5102	-	-	405074.60	3203992.82	Картометрический метод	5.0	-
5103	-	-	405073.90	3203996.04	Картометрический метод	5.0	-

2. Сведения о характерных точках границ объекта

Обозначение характерных точек границ	Существующие координаты, м		Измененные (уточненные) координаты, м		Метод определения координат характерной точки	Средняя квадратическая погрешность положения характерной точки (Mt), м	Описание обозначения точки на местности (при наличии)
	X	Y	X	Y			
1	2	3	4	5	6	7	8
5104	-	-	405073.04	3204002.42	Картометрический метод	5.0	-
5105	-	-	405071.97	3204005.55	Картометрический метод	5.0	-
5106	-	-	405071.42	3204008.80	Картометрический метод	5.0	-
5107	-	-	405071.33	3204027.26	Картометрический метод	5.0	-
5108	-	-	405070.02	3204056.82	Картометрический метод	5.0	-
5109	-	-	405072.69	3204082.16	Картометрический метод	5.0	-
5110	-	-	405073.09	3204084.45	Картометрический метод	5.0	-
5111	-	-	405074.12	3204087.60	Картометрический метод	5.0	-
5112	-	-	405078.59	3204096.24	Картометрический метод	5.0	-
5113	-	-	405069.53	3204110.04	Картометрический метод	5.0	-
5114	-	-	405110.50	3204142.29	Картометрический метод	5.0	-
5115	-	-	405116.02	3204138.66	Картометрический метод	5.0	-
5116	-	-	405118.35	3204140.35	Картометрический метод	5.0	-
5117	-	-	405146.75	3204154.91	Картометрический метод	5.0	-
5118	-	-	405123.45	3204162.11	Картометрический метод	5.0	-
5119	-	-	405054.88	3204150.29	Картометрический метод	5.0	-
5120	-	-	405043.49	3204173.80	Картометрический метод	5.0	-
5121	-	-	405045.64	3204193.98	Картометрический метод	5.0	-
5122	-	-	405035.33	3204192.90	Картометрический метод	5.0	-
5123	-	-	405026.12	3204185.81	Картометрический метод	5.0	-
5124	-	-	405012.58	3204162.36	Картометрический метод	5.0	-
5125	-	-	405000.11	3204157.46	Картометрический метод	5.0	-
5126	-	-	404988.18	3204158.56	Картометрический метод	5.0	-
5127	-	-	404946.92	3204185.32	Картометрический метод	5.0	-
5128	-	-	404939.87	3204185.32	Картометрический метод	5.0	-

2. Сведения о характерных точках границ объекта

Обозначение характерных точек границ	Существующие координаты, м		Измененные (уточненные) координаты, м		Метод определения координат характерной точки	Средняя квадратическая погрешность положения характерной точки (Mt), м	Описание обозначения точки на местности (при наличии)
	X	Y	X	Y			
1	2	3	4	5	6	7	8
5129	-	-	404929.03	3204174.97	Картометрический метод	5.0	-
5130	-	-	404910.09	3204140.07	Картометрический метод	5.0	-
5131	-	-	404900.33	3204135.71	Картометрический метод	5.0	-
5132	-	-	404887.31	3204134.62	Картометрический метод	5.0	-
5133	-	-	404843.90	3204144.48	Картометрический метод	5.0	-
5134	-	-	404837.40	3204136.84	Картометрический метод	5.0	-
5135	-	-	404836.34	3204121.57	Картометрический метод	5.0	-
5136	-	-	404843.40	3204110.11	Картометрический метод	5.0	-
5137	-	-	404861.86	3204101.92	Картометрический метод	5.0	-
5138	-	-	404886.26	3204102.99	Картометрический метод	5.0	-
5139	-	-	404927.52	3204084.58	Картометрический метод	5.0	-
5140	-	-	404934.59	3204063.13	Картометрический метод	5.0	-
5141	-	-	404951.43	3204047.30	Картометрический метод	5.0	-
5142	-	-	404957.96	3204032.57	Картометрический метод	5.0	-
5143	-	-	404938.52	3203960.04	Картометрический метод	5.0	-
5144	-	-	404932.08	3203903.30	Картометрический метод	5.0	-
5145	-	-	404933.18	3203885.30	Картометрический метод	5.0	-
5146	-	-	404931.58	3203867.30	Картометрический метод	5.0	-
5147	-	-	404929.42	3203860.22	Картометрический метод	5.0	-
5148	-	-	404950.07	3203822.77	Картометрический метод	5.0	-
5149	-	-	404978.26	3203815.28	Картометрический метод	5.0	-
5150	-	-	405010.91	3203795.31	Картометрический метод	5.0	-
5151	-	-	405038.74	3203753.04	Картометрический метод	5.0	-
5152	-	-	405066.66	3203754.78	Картометрический метод	5.0	-
5153	-	-	405090.36	3203756.55	Картометрический метод	5.0	-

2. Сведения о характерных точках границ объекта

Обозначение характерных точек границ	Существующие координаты, м		Измененные (уточненные) координаты, м		Метод определения координат характерной точки	Средняя квадратическая погрешность положения характерной точки (Mt), м	Описание обозначения точки на местности (при наличии)
	X	Y	X	Y			
1	2	3	4	5	6	7	8
5154	-	-	405094.18	3203811.30	Картометрический метод	5.0	-
5155	-	-	405100.61	3203859.54	Картометрический метод	5.0	-
5156	-	-	405130.07	3203898.03	Картометрический метод	5.0	-
5157	-	-	405113.48	3203929.92	Картометрический метод	5.0	-
5158	-	-	405097.94	3203918.20	Картометрический метод	5.0	-
5159	-	-	405084.94	3203952.10	Картометрический метод	5.0	-
5099	-	-	405085.70	3203974.56	Картометрический метод	5.0	-
5160	-	-	404297.54	3208621.98	Картометрический метод	5.0	-
5161	-	-	404203.10	3208660.18	Картометрический метод	5.0	-
5162	-	-	404182.49	3208623.54	Картометрический метод	5.0	-
5163	-	-	404150.15	3208622.14	Картометрический метод	5.0	-
5164	-	-	404134.67	3208584.18	Картометрический метод	5.0	-
5165	-	-	404163.28	3208512.18	Картометрический метод	5.0	-
5166	-	-	404248.45	3208467.22	Картометрический метод	5.0	-
5167	-	-	404440.34	3208363.60	Картометрический метод	5.0	-
5168	-	-	404454.72	3208264.99	Картометрический метод	5.0	-
5169	-	-	404485.20	3208270.35	Картометрический метод	5.0	-
5170	-	-	404512.89	3208344.92	Картометрический метод	5.0	-
5171	-	-	404507.66	3208347.13	Картометрический метод	5.0	-
5172	-	-	404502.24	3208348.33	Картометрический метод	5.0	-
5173	-	-	404493.80	3208351.35	Картометрический метод	5.0	-
5174	-	-	404473.50	3208361.20	Картометрический метод	5.0	-
5175	-	-	404541.48	3208482.80	Картометрический метод	5.0	-
5176	-	-	404566.66	3208523.47	Картометрический метод	5.0	-
5177	-	-	404579.99	3208538.53	Картометрический метод	5.0	-

2. Сведения о характерных точках границ объекта

Обозначение характерных точек границ	Существующие координаты, м		Измененные (уточненные) координаты, м		Метод определения координат характерной точки	Средняя квадратическая погрешность положения характерной точки (Mt), м	Описание обозначения точки на местности (при наличии)
	X	Y	X	Y			
1	2	3	4	5	6	7	8
5178	-	-	404586.25	3208534.74	Картометрический метод	5.0	-
5179	-	-	404619.02	3208586.40	Картометрический метод	5.0	-
5180	-	-	404669.92	3208583.12	Картометрический метод	5.0	-
5181	-	-	404739.55	3208530.85	Картометрический метод	5.0	-
5182	-	-	404761.30	3208560.89	Картометрический метод	5.0	-
5183	-	-	404761.25	3208561.19	Картометрический метод	5.0	-
5184	-	-	404760.99	3208562.30	Картометрический метод	5.0	-
5185	-	-	404753.85	3208567.25	Картометрический метод	5.0	-
5186	-	-	404741.62	3208570.40	Картометрический метод	5.0	-
5187	-	-	404730.80	3208574.65	Картометрический метод	5.0	-
5188	-	-	404725.03	3208578.03	Картометрический метод	5.0	-
5189	-	-	404717.40	3208583.70	Картометрический метод	5.0	-
5190	-	-	404706.42	3208590.36	Картометрический метод	5.0	-
5191	-	-	404698.28	3208595.97	Картометрический метод	5.0	-
5192	-	-	404691.82	3208603.93	Картометрический метод	5.0	-
5193	-	-	404687.66	3208611.53	Картометрический метод	5.0	-
5194	-	-	404686.77	3208613.86	Картометрический метод	5.0	-
5195	-	-	404684.17	3208613.92	Картометрический метод	5.0	-
5196	-	-	404676.95	3208615.63	Картометрический метод	5.0	-
5197	-	-	404674.69	3208616.62	Картометрический метод	5.0	-
5198	-	-	404661.49	3208621.40	Картометрический метод	5.0	-
5199	-	-	404658.86	3208622.81	Картометрический метод	5.0	-
5200	-	-	404655.25	3208622.46	Картометрический метод	5.0	-
5201	-	-	404650.49	3208621.84	Картометрический метод	5.0	-
5202	-	-	404647.45	3208621.60	Картометрический метод	5.0	-

2. Сведения о характерных точках границ объекта

Обозначение характерных точек границ	Существующие координаты, м		Измененные (уточненные) координаты, м		Метод определения координат характерной точки	Средняя квадратическая погрешность положения характерной точки (Mt), м	Описание обозначения точки на местности (при наличии)
	X	Y	X	Y			
1	2	3	4	5	6	7	8
5203	-	-	404641.66	3208621.76	Картометрический метод	5.0	-
5204	-	-	404638.04	3208622.28	Картометрический метод	5.0	-
5205	-	-	404633.43	3208623.77	Картометрический метод	5.0	-
5206	-	-	404628.65	3208623.89	Картометрический метод	5.0	-
5207	-	-	404619.39	3208624.91	Картометрический метод	5.0	-
5208	-	-	404611.63	3208624.91	Картометрический метод	5.0	-
5209	-	-	404601.60	3208627.09	Картометрический метод	5.0	-
5210	-	-	404590.70	3208632.18	Картометрический метод	5.0	-
5211	-	-	404578.45	3208641.58	Картометрический метод	5.0	-
5212	-	-	404576.52	3208643.14	Картометрический метод	5.0	-
5213	-	-	404569.92	3208649.21	Картометрический метод	5.0	-
5214	-	-	404567.32	3208652.35	Картометрический метод	5.0	-
5215	-	-	404565.97	3208654.25	Картометрический метод	5.0	-
5216	-	-	404561.93	3208661.85	Картометрический метод	5.0	-
5217	-	-	404561.25	3208663.73	Картометрический метод	5.0	-
5218	-	-	404560.31	3208666.83	Картометрический метод	5.0	-
5219	-	-	404559.76	3208666.70	Картометрический метод	5.0	-
5220	-	-	404558.04	3208664.88	Картометрический метод	5.0	-
5221	-	-	404555.16	3208662.26	Картометрический метод	5.0	-
5222	-	-	404553.00	3208660.23	Картометрический метод	5.0	-
5223	-	-	404545.44	3208655.84	Картометрический метод	5.0	-
5224	-	-	404543.02	3208655.01	Картометрический метод	5.0	-
5225	-	-	404536.81	3208653.68	Картометрический метод	5.0	-
5226	-	-	404531.26	3208653.82	Картометрический метод	5.0	-
5227	-	-	404528.68	3208654.34	Картометрический метод	5.0	-

2. Сведения о характерных точках границ объекта

Обозначение характерных точек границ	Существующие координаты, м		Измененные (уточненные) координаты, м		Метод определения координат характерной точки	Средняя квадратическая погрешность положения характерной точки (Mt), м	Описание обозначения точки на местности (при наличии)
	X	Y	X	Y			
1	2	3	4	5	6	7	8
5228	-	-	404523.76	3208656.10	Картометрический метод	5.0	-
5229	-	-	404519.51	3208658.31	Картометрический метод	5.0	-
5230	-	-	404515.04	3208661.44	Картометрический метод	5.0	-
5231	-	-	404512.78	3208663.84	Картометрический метод	5.0	-
5232	-	-	404508.06	3208665.04	Картометрический метод	5.0	-
5233	-	-	404504.76	3208665.28	Картометрический метод	5.0	-
5234	-	-	404501.55	3208666.06	Картометрический метод	5.0	-
5235	-	-	404498.52	3208667.36	Картометрический метод	5.0	-
5236	-	-	404494.64	3208669.72	Картометрический метод	5.0	-
5237	-	-	404490.22	3208672.78	Картометрический метод	5.0	-
5238	-	-	404486.68	3208675.80	Картометрический метод	5.0	-
5239	-	-	404481.29	3208679.69	Картометрический метод	5.0	-
5240	-	-	404478.76	3208681.87	Картометрический метод	5.0	-
5241	-	-	404474.91	3208686.46	Картометрический метод	5.0	-
5242	-	-	404471.00	3208693.30	Картометрический метод	5.0	-
5243	-	-	404469.18	3208698.88	Картометрический метод	5.0	-
5244	-	-	404468.85	3208701.82	Картометрический метод	5.0	-
5245	-	-	404465.65	3208702.58	Картометрический метод	5.0	-
5246	-	-	404459.98	3208704.76	Картометрический метод	5.0	-
5247	-	-	404453.81	3208708.06	Картометрический метод	5.0	-
5248	-	-	404449.41	3208710.69	Картометрический метод	5.0	-
5249	-	-	404444.52	3208714.00	Картометрический метод	5.0	-
5250	-	-	404439.58	3208719.00	Картометрический метод	5.0	-
5251	-	-	404435.24	3208726.34	Картометрический метод	5.0	-
5252	-	-	404429.60	3208728.49	Картометрический метод	5.0	-

2. Сведения о характерных точках границ объекта

Обозначение характерных точек границ	Существующие координаты, м		Измененные (уточненные) координаты, м		Метод определения координат характерной точки	Средняя квадратическая погрешность положения характерной точки (Mt), м	Описание обозначения точки на местности (при наличии)
	X	Y	X	Y			
1	2	3	4	5	6	7	8
5253	-	-	404426.07	3208729.96	Картометрический метод	5.0	-
5254	-	-	404416.47	3208735.99	Картометрический метод	5.0	-
5255	-	-	404414.23	3208738.42	Картометрический метод	5.0	-
5256	-	-	404410.84	3208743.13	Картометрический метод	5.0	-
5257	-	-	404408.58	3208749.32	Картометрический метод	5.0	-
5258	-	-	404406.81	3208758.84	Картометрический метод	5.0	-
5259	-	-	404406.80	3208758.86	Картометрический метод	5.0	-
5260	-	-	404406.68	3208765.44	Картометрический метод	5.0	-
5261	-	-	404410.46	3208774.50	Картометрический метод	5.0	-
5262	-	-	404418.10	3208780.68	Картометрический метод	5.0	-
5263	-	-	404427.36	3208782.76	Картометрический метод	5.0	-
5264	-	-	404434.45	3208781.74	Картометрический метод	5.0	-
5265	-	-	404442.00	3208777.64	Картометрический метод	5.0	-
5266	-	-	404447.26	3208771.28	Картометрический метод	5.0	-
5267	-	-	404448.58	3208768.25	Картометрический метод	5.0	-
5268	-	-	404456.38	3208765.25	Картометрический метод	5.0	-
5269	-	-	404464.09	3208759.50	Картометрический метод	5.0	-
5270	-	-	404469.92	3208752.41	Картометрический метод	5.0	-
5271	-	-	404476.03	3208744.54	Картометрический метод	5.0	-
5272	-	-	404477.48	3208743.50	Картометрический метод	5.0	-
5273	-	-	404483.60	3208742.53	Картометрический метод	5.0	-
5274	-	-	404493.44	3208740.02	Картометрический метод	5.0	-
5275	-	-	404500.62	3208736.84	Картометрический метод	5.0	-
5276	-	-	404507.29	3208731.86	Картометрический метод	5.0	-
5277	-	-	404512.06	3208724.72	Картометрический метод	5.0	-

2. Сведения о характерных точках границ объекта

Обозначение характерных точек границ	Существующие координаты, м		Измененные (уточненные) координаты, м		Метод определения координат характерной точки	Средняя квадратическая погрешность положения характерной точки (Mt), м	Описание обозначения точки на местности (при наличии)
	X	Y	X	Y			
1	2	3	4	5	6	7	8
5278	-	-	404513.21	3208725.27	Картометрический метод	5.0	-
5279	-	-	404519.06	3208729.62	Картометрический метод	5.0	-
5280	-	-	404525.28	3208731.76	Картометрический метод	5.0	-
5281	-	-	404528.58	3208732.03	Картометрический метод	5.0	-
5282	-	-	404531.38	3208731.82	Картометрический метод	5.0	-
5283	-	-	404535.59	3208751.63	Картометрический метод	5.0	-
5284	-	-	404537.50	3208756.04	Картометрический метод	5.0	-
5285	-	-	404544.90	3208753.84	Картометрический метод	5.0	-
5286	-	-	404541.90	3208743.34	Картометрический метод	5.0	-
5287	-	-	404545.64	3208742.57	Картометрический метод	5.0	-
5288	-	-	404549.30	3208741.23	Картометрический метод	5.0	-
5289	-	-	404549.88	3208739.48	Картометрический метод	5.0	-
5290	-	-	404548.60	3208732.87	Картометрический метод	5.0	-
5291	-	-	404547.53	3208730.68	Картометрический метод	5.0	-
5292	-	-	404546.99	3208725.82	Картометрический метод	5.0	-
5293	-	-	404548.25	3208724.68	Картометрический метод	5.0	-
5294	-	-	404548.26	3208724.67	Картометрический метод	5.0	-
5295	-	-	404549.91	3208724.06	Картометрический метод	5.0	-
5296	-	-	404552.86	3208725.42	Картометрический метод	5.0	-
5297	-	-	404556.19	3208726.53	Картометрический метод	5.0	-
5298	-	-	404559.46	3208727.03	Картометрический метод	5.0	-
5299	-	-	404562.62	3208727.20	Картометрический метод	5.0	-
5300	-	-	404565.26	3208727.03	Картометрический метод	5.0	-
5301	-	-	404568.38	3208726.56	Картометрический метод	5.0	-
5302	-	-	404570.95	3208725.96	Картометрический метод	5.0	-

2. Сведения о характерных точках границ объекта

Обозначение характерных точек границ	Существующие координаты, м		Измененные (уточненные) координаты, м		Метод определения координат характерной точки	Средняя квадратическая погрешность положения характерной точки (Mt), м	Описание обозначения точки на местности (при наличии)
	X	Y	X	Y			
1	2	3	4	5	6	7	8
5303	-	-	404575.86	3208724.40	Картометрический метод	5.0	-
5304	-	-	404578.72	3208723.09	Картометрический метод	5.0	-
5305	-	-	404581.34	3208721.42	Картометрический метод	5.0	-
5306	-	-	404584.44	3208719.01	Картометрический метод	5.0	-
5307	-	-	404586.22	3208718.02	Картометрический метод	5.0	-
5308	-	-	404590.72	3208716.66	Картометрический метод	5.0	-
5309	-	-	404593.78	3208717.81	Картометрический метод	5.0	-
5310	-	-	404597.66	3208718.95	Картометрический метод	5.0	-
5311	-	-	404600.02	3208719.50	Картометрический метод	5.0	-
5312	-	-	404603.32	3208719.77	Картометрический метод	5.0	-
5313	-	-	404607.48	3208719.76	Картометрический метод	5.0	-
5314	-	-	404610.66	3208719.63	Картометрический метод	5.0	-
5315	-	-	404613.19	3208719.36	Картометрический метод	5.0	-
5316	-	-	404616.60	3208718.60	Картометрический метод	5.0	-
5317	-	-	404619.34	3208717.74	Картометрический метод	5.0	-
5318	-	-	404624.34	3208715.65	Картометрический метод	5.0	-
5319	-	-	404628.42	3208712.86	Картометрический метод	5.0	-
5320	-	-	404632.09	3208709.15	Картометрический метод	5.0	-
5321	-	-	404633.94	3208706.94	Картометрический метод	5.0	-
5322	-	-	404635.46	3208706.58	Картометрический метод	5.0	-
5323	-	-	404639.59	3208705.29	Картометрический метод	5.0	-
5324	-	-	404642.54	3208703.80	Картометрический метод	5.0	-
5325	-	-	404644.38	3208702.53	Картометрический метод	5.0	-
5326	-	-	404647.51	3208702.75	Картометрический метод	5.0	-
5327	-	-	404650.92	3208702.64	Картометрический метод	5.0	-

2. Сведения о характерных точках границ объекта

Обозначение характерных точек границ	Существующие координаты, м		Измененные (уточненные) координаты, м		Метод определения координат характерной точки	Средняя квадратическая погрешность положения характерной точки (Mt), м	Описание обозначения точки на местности (при наличии)
	X	Y	X	Y			
1	2	3	4	5	6	7	8
5328	-	-	404654.16	3208702.03	Картометрический метод	5.0	-
5329	-	-	404657.54	3208701.14	Картометрический метод	5.0	-
5330	-	-	404659.18	3208701.35	Картометрический метод	5.0	-
5331	-	-	404664.00	3208701.82	Картометрический метод	5.0	-
5332	-	-	404667.65	3208701.87	Картометрический метод	5.0	-
5333	-	-	404671.47	3208701.57	Картометрический метод	5.0	-
5334	-	-	404674.07	3208701.27	Картометрический метод	5.0	-
5335	-	-	404676.83	3208701.06	Картометрический метод	5.0	-
5336	-	-	404681.44	3208700.70	Картометрический метод	5.0	-
5337	-	-	404684.60	3208700.24	Картометрический метод	5.0	-
5338	-	-	404689.27	3208699.87	Картометрический метод	5.0	-
5339	-	-	404692.45	3208699.12	Картометрический метод	5.0	-
5340	-	-	404696.16	3208697.84	Картометрический метод	5.0	-
5341	-	-	404698.28	3208697.34	Картометрический метод	5.0	-
5342	-	-	404699.89	3208696.97	Картометрический метод	5.0	-
5343	-	-	404702.85	3208696.09	Картометрический метод	5.0	-
5344	-	-	404705.52	3208694.94	Картометрический метод	5.0	-
5345	-	-	404708.98	3208694.40	Картометрический метод	5.0	-
5346	-	-	404712.16	3208693.51	Картометрический метод	5.0	-
5347	-	-	404715.16	3208692.12	Картометрический метод	5.0	-
5348	-	-	404717.38	3208690.85	Картометрический метод	5.0	-
5349	-	-	404720.28	3208689.51	Картометрический метод	5.0	-
5350	-	-	404723.26	3208688.08	Картометрический метод	5.0	-
5351	-	-	404725.96	3208686.19	Картометрический метод	5.0	-
5352	-	-	404728.32	3208683.87	Картометрический метод	5.0	-

2. Сведения о характерных точках границ объекта

Обозначение характерных точек границ	Существующие координаты, м		Измененные (уточненные) координаты, м		Метод определения координат характерной точки	Средняя квадратическая погрешность положения характерной точки (Mt), м	Описание обозначения точки на местности (при наличии)
	X	Y	X	Y			
1	2	3	4	5	6	7	8
5353	-	-	404730.72	3208680.58	Картометрический метод	5.0	-
5354	-	-	404732.14	3208677.81	Картометрический метод	5.0	-
5355	-	-	404733.49	3208673.81	Картометрический метод	5.0	-
5356	-	-	404733.98	3208670.85	Картометрический метод	5.0	-
5357	-	-	404734.66	3208669.82	Картометрический метод	5.0	-
5358	-	-	404735.77	3208669.48	Картометрический метод	5.0	-
5359	-	-	404738.81	3208668.19	Картометрический метод	5.0	-
5360	-	-	404741.60	3208666.42	Картометрический метод	5.0	-
5361	-	-	404744.28	3208665.02	Картометрический метод	5.0	-
5362	-	-	404746.99	3208663.60	Картометрический метод	5.0	-
5363	-	-	404749.44	3208661.87	Картометрический метод	5.0	-
5364	-	-	404751.96	3208659.70	Картометрический метод	5.0	-
5365	-	-	404754.23	3208657.27	Картометрический метод	5.0	-
5366	-	-	404756.05	3208654.51	Картометрический метод	5.0	-
5367	-	-	404757.37	3208653.30	Картометрический метод	5.0	-
5368	-	-	404758.78	3208652.86	Картометрический метод	5.0	-
5369	-	-	404762.04	3208651.62	Картометрический метод	5.0	-
5370	-	-	404764.89	3208649.95	Картометрический метод	5.0	-
5371	-	-	404767.42	3208647.83	Картометрический метод	5.0	-
5372	-	-	404769.67	3208645.38	Картометрический метод	5.0	-
5373	-	-	404772.83	3208644.94	Картометрический метод	5.0	-
5374	-	-	404777.05	3208644.67	Картометрический метод	5.0	-
5375	-	-	404780.36	3208644.40	Картометрический метод	5.0	-
5376	-	-	404783.43	3208644.16	Картометрический метод	5.0	-
5377	-	-	404786.71	3208644.57	Картометрический метод	5.0	-

2. Сведения о характерных точках границ объекта

Обозначение характерных точек границ	Существующие координаты, м		Измененные (уточненные) координаты, м		Метод определения координат характерной точки	Средняя квадратическая погрешность положения характерной точки (Mt), м	Описание обозначения точки на местности (при наличии)
	X	Y	X	Y			
1	2	3	4	5	6	7	8
5378	-	-	404790.01	3208644.43	Картометрический метод	5.0	-
5379	-	-	404792.02	3208644.16	Картометрический метод	5.0	-
5380	-	-	404795.28	3208643.80	Картометрический метод	5.0	-
5381	-	-	404798.58	3208643.70	Картометрический метод	5.0	-
5382	-	-	404800.68	3208643.34	Картометрический метод	5.0	-
5383	-	-	404804.31	3208642.60	Картометрический метод	5.0	-
5384	-	-	404807.42	3208641.47	Картометрический метод	5.0	-
5385	-	-	404810.29	3208639.84	Картометрический метод	5.0	-
5386	-	-	404812.36	3208638.41	Картометрический метод	5.0	-
5387	-	-	404814.84	3208636.22	Картометрический метод	5.0	-
5388	-	-	404816.92	3208633.66	Картометрический метод	5.0	-
5389	-	-	404818.75	3208630.83	Картометрический метод	5.0	-
5390	-	-	404819.46	3208629.70	Картометрический метод	5.0	-
5391	-	-	404820.45	3208628.92	Картометрический метод	5.0	-
5392	-	-	404822.42	3208627.28	Картометрический метод	5.0	-
5393	-	-	404824.02	3208625.78	Картометрический метод	5.0	-
5394	-	-	404825.95	3208623.73	Картометрический метод	5.0	-
5395	-	-	404826.96	3208622.49	Картометрический метод	5.0	-
5396	-	-	404829.40	3208619.81	Картометрический метод	5.0	-
5397	-	-	404833.38	3208616.00	Картометрический метод	5.0	-
5398	-	-	404835.28	3208613.58	Картометрический метод	5.0	-
5399	-	-	404836.97	3208611.03	Картометрический метод	5.0	-
5400	-	-	404838.46	3208608.08	Картометрический метод	5.0	-
5401	-	-	404839.44	3208604.92	Картометрический метод	5.0	-
5402	-	-	404839.96	3208602.34	Картометрический метод	5.0	-

2. Сведения о характерных точках границ объекта

Обозначение характерных точек границ	Существующие координаты, м		Измененные (уточненные) координаты, м		Метод определения координат характерной точки	Средняя квадратическая погрешность положения характерной точки (Mt), м	Описание обозначения точки на местности (при наличии)
	X	Y	X	Y			
1	2	3	4	5	6	7	8
5403	-	-	404840.17	3208599.44	Картометрический метод	5.0	-
5404	-	-	404840.36	3208596.01	Картометрический метод	5.0	-
5405	-	-	404842.79	3208594.33	Картометрический метод	5.0	-
5406	-	-	404845.23	3208592.84	Картометрический метод	5.0	-
5407	-	-	404848.14	3208591.55	Картометрический метод	5.0	-
5408	-	-	404850.06	3208590.86	Картометрический метод	5.0	-
5409	-	-	404852.31	3208590.64	Картометрический метод	5.0	-
5410	-	-	404856.11	3208590.36	Картометрический метод	5.0	-
5411	-	-	404860.00	3208589.98	Картометрический метод	5.0	-
5412	-	-	404862.49	3208589.34	Картометрический метод	5.0	-
5413	-	-	404864.51	3208588.64	Картометрический метод	5.0	-
5414	-	-	404867.46	3208587.15	Картометрический метод	5.0	-
5415	-	-	404870.12	3208585.20	Картометрический метод	5.0	-
5416	-	-	404873.04	3208582.66	Картометрический метод	5.0	-
5417	-	-	404874.75	3208580.98	Картометрический метод	5.0	-
5418	-	-	404876.76	3208578.35	Картометрический метод	5.0	-
5419	-	-	404879.98	3208577.91	Картометрический метод	5.0	-
5420	-	-	404885.32	3208577.91	Картометрический метод	5.0	-
5421	-	-	404888.39	3208577.68	Картометрический метод	5.0	-
5422	-	-	404891.60	3208576.90	Картометрический метод	5.0	-
5423	-	-	404894.64	3208575.61	Картометрический метод	5.0	-
5424	-	-	404897.42	3208573.83	Картометрический метод	5.0	-
5425	-	-	404899.48	3208572.95	Картометрический метод	5.0	-
5426	-	-	404903.70	3208570.87	Картометрический метод	5.0	-
5427	-	-	404898.07	3208557.45	Картометрический метод	5.0	-

2. Сведения о характерных точках границ объекта

Обозначение характерных точек границ	Существующие координаты, м		Измененные (уточненные) координаты, м		Метод определения координат характерной точки	Средняя квадратическая погрешность положения характерной точки (Mt), м	Описание обозначения точки на местности (при наличии)
	X	Y	X	Y			
1	2	3	4	5	6	7	8
5428	-	-	404907.08	3208557.19	Картометрический метод	5.0	-
5429	-	-	404913.56	3208557.00	Картометрический метод	5.0	-
5430	-	-	404914.70	3208561.92	Картометрический метод	5.0	-
5431	-	-	404917.15	3208571.11	Картометрический метод	5.0	-
5432	-	-	404921.43	3208569.96	Картометрический метод	5.0	-
5433	-	-	404925.11	3208568.69	Картометрический метод	5.0	-
5434	-	-	404927.38	3208567.75	Картометрический метод	5.0	-
5435	-	-	404930.22	3208566.06	Картометрический метод	5.0	-
5436	-	-	404932.74	3208563.92	Картометрический метод	5.0	-
5437	-	-	404935.79	3208560.81	Картометрический метод	5.0	-
5438	-	-	404937.39	3208558.72	Картометрический метод	5.0	-
5439	-	-	404939.25	3208555.82	Картометрический метод	5.0	-
5440	-	-	404941.38	3208551.79	Картометрический метод	5.0	-
5441	-	-	404942.44	3208548.66	Картометрический метод	5.0	-
5442	-	-	404944.19	3208541.23	Картометрический метод	5.0	-
5443	-	-	404945.38	3208533.10	Картометрический метод	5.0	-
5444	-	-	404945.66	3208530.34	Картометрический метод	5.0	-
5445	-	-	404947.18	3208529.48	Картометрический метод	5.0	-
5446	-	-	404950.45	3208528.97	Картометрический метод	5.0	-
5447	-	-	404953.58	3208527.94	Картометрический метод	5.0	-
5448	-	-	404956.51	3208526.40	Картометрический метод	5.0	-
5449	-	-	404958.60	3208525.05	Картометрический метод	5.0	-
5450	-	-	404961.14	3208522.94	Картометрический метод	5.0	-
5451	-	-	404963.30	3208520.45	Картометрический метод	5.0	-
5452	-	-	404965.03	3208517.64	Картометрический метод	5.0	-

2. Сведения о характерных точках границ объекта

Обозначение характерных точек границ	Существующие координаты, м		Измененные (уточненные) координаты, м		Метод определения координат характерной точки	Средняя квадратическая погрешность положения характерной точки (Mt), м	Описание обозначения точки на местности (при наличии)
	X	Y	X	Y			
1	2	3	4	5	6	7	8
5453	-	-	404967.50	3208514.26	Картометрический метод	5.0	-
5454	-	-	404969.32	3208514.84	Картометрический метод	5.0	-
5455	-	-	404972.54	3208515.59	Картометрический метод	5.0	-
5456	-	-	404975.84	3208515.80	Картометрический метод	5.0	-
5457	-	-	404979.74	3208515.36	Картометрический метод	5.0	-
5458	-	-	404982.70	3208516.39	Картометрический метод	5.0	-
5459	-	-	404985.94	3208517.04	Картометрический метод	5.0	-
5460	-	-	404989.24	3208517.14	Картометрический метод	5.0	-
5461	-	-	404992.52	3208516.70	Картометрический метод	5.0	-
5462	-	-	404994.36	3208516.74	Картометрический метод	5.0	-
5463	-	-	404995.58	3208517.86	Картометрический метод	5.0	-
5464	-	-	404998.26	3208519.78	Картометрический метод	5.0	-
5465	-	-	405001.24	3208521.22	Картометрический метод	5.0	-
5466	-	-	405004.40	3208522.17	Картометрический метод	5.0	-
5467	-	-	405007.68	3208522.58	Картометрический метод	5.0	-
5468	-	-	405010.98	3208522.44	Картометрический метод	5.0	-
5469	-	-	405015.58	3208521.86	Картометрический метод	5.0	-
5470	-	-	405019.99	3208520.79	Картометрический метод	5.0	-
5471	-	-	405022.98	3208519.40	Картометрический метод	5.0	-
5472	-	-	405025.71	3208517.54	Картометрический метод	5.0	-
5473	-	-	405028.09	3208515.25	Картометрический метод	5.0	-
5474	-	-	405030.06	3208512.60	Картометрический метод	5.0	-
5475	-	-	405021.64	3208504.06	Картометрический метод	5.0	-
5476	-	-	405052.90	3208460.15	Картометрический метод	5.0	-
5477	-	-	405085.31	3208471.03	Картометрический метод	5.0	-

2. Сведения о характерных точках границ объекта

Обозначение характерных точек границ	Существующие координаты, м		Измененные (уточненные) координаты, м		Метод определения координат характерной точки	Средняя квадратическая погрешность положения характерной точки (Mt), м	Описание обозначения точки на местности (при наличии)
	X	Y	X	Y			
1	2	3	4	5	6	7	8
5478	-	-	405109.70	3208491.05	Картометрический метод	5.0	-
5479	-	-	405143.81	3208511.61	Картометрический метод	5.0	-
5480	-	-	405189.26	3208560.96	Картометрический метод	5.0	-
5481	-	-	405174.62	3208571.44	Картометрический метод	5.0	-
5482	-	-	405176.82	3208573.90	Картометрический метод	5.0	-
5483	-	-	405179.40	3208575.97	Картометрический метод	5.0	-
5484	-	-	405185.54	3208579.82	Картометрический метод	5.0	-
5485	-	-	405188.64	3208580.98	Картометрический метод	5.0	-
5486	-	-	405191.88	3208581.60	Картометрический метод	5.0	-
5487	-	-	405195.18	3208581.69	Картометрический метод	5.0	-
5488	-	-	405198.94	3208581.12	Картометрический метод	5.0	-
5489	-	-	405201.70	3208581.61	Картометрический метод	5.0	-
5490	-	-	405207.26	3208581.88	Картометрический метод	5.0	-
5491	-	-	405213.19	3208582.70	Картометрический метод	5.0	-
5492	-	-	405215.82	3208582.89	Картометрический метод	5.0	-
5493	-	-	405219.11	3208582.64	Картометрический метод	5.0	-
5494	-	-	405222.32	3208581.85	Картометрический метод	5.0	-
5495	-	-	405225.35	3208580.54	Картометрический метод	5.0	-
5496	-	-	405228.12	3208578.75	Картометрический метод	5.0	-
5497	-	-	405230.90	3208576.14	Картометрический метод	5.0	-
5498	-	-	405237.70	3208614.03	Картометрический метод	5.0	-
5499	-	-	405236.58	3208641.08	Картометрический метод	5.0	-
5500	-	-	405245.44	3208642.12	Картометрический метод	5.0	-
5501	-	-	405241.00	3208710.21	Картометрический метод	5.0	-
5502	-	-	405231.49	3208709.69	Картометрический метод	5.0	-

2. Сведения о характерных точках границ объекта

Обозначение характерных точек границ	Существующие координаты, м		Измененные (уточненные) координаты, м		Метод определения координат характерной точки	Средняя квадратическая погрешность положения характерной точки (Mt), м	Описание обозначения точки на местности (при наличии)
	X	Y	X	Y			
1	2	3	4	5	6	7	8
5503	-	-	405224.00	3208808.24	Картометрический метод	5.0	-
5504	-	-	405056.68	3208796.20	Картометрический метод	5.0	-
5505	-	-	405041.35	3208848.13	Картометрический метод	5.0	-
5506	-	-	405017.43	3209002.76	Картометрический метод	5.0	-
5507	-	-	404986.69	3209050.77	Картометрический метод	5.0	-
5508	-	-	404986.52	3209055.46	Картометрический метод	5.0	-
5509	-	-	404680.76	3209202.46	Картометрический метод	5.0	-
5510	-	-	404557.80	3209024.54	Картометрический метод	5.0	-
5511	-	-	404543.50	3209006.30	Картометрический метод	5.0	-
5512	-	-	404492.84	3208947.69	Картометрический метод	5.0	-
5513	-	-	404457.75	3208895.58	Картометрический метод	5.0	-
5514	-	-	404348.67	3208709.30	Картометрический метод	5.0	-
5515	-	-	404331.95	3208680.75	Картометрический метод	5.0	-
5160	-	-	404297.54	3208621.98	Картометрический метод	5.0	-
5516	-	-	409621.79	3199036.01	Картометрический метод	5.0	-
5517	-	-	409619.76	3199045.29	Картометрический метод	5.0	-
5518	-	-	409618.88	3199054.98	Картометрический метод	5.0	-
5519	-	-	409617.95	3199057.50	Картометрический метод	5.0	-
5520	-	-	409614.06	3199064.71	Картометрический метод	5.0	-
5521	-	-	409612.91	3199067.81	Картометрический метод	5.0	-
5522	-	-	409612.29	3199071.06	Картометрический метод	5.0	-
5523	-	-	409610.18	3199090.68	Картометрический метод	5.0	-
5524	-	-	409603.91	3199109.20	Картометрический метод	5.0	-
5525	-	-	409600.21	3199125.66	Картометрический метод	5.0	-
5526	-	-	409596.85	3199140.44	Картометрический метод	5.0	-

2. Сведения о характерных точках границ объекта

Обозначение характерных точек границ	Существующие координаты, м		Измененные (уточненные) координаты, м		Метод определения координат характерной точки	Средняя квадратическая погрешность положения характерной точки (Mt), м	Описание обозначения точки на местности (при наличии)
	X	Y	X	Y			
1	2	3	4	5	6	7	8
5527	-	-	409594.28	3199152.62	Картометрический метод	5.0	-
5528	-	-	409591.72	3199167.69	Картометрический метод	5.0	-
5529	-	-	409589.55	3199176.37	Картометрический метод	5.0	-
5530	-	-	409588.35	3199191.76	Картометрический метод	5.0	-
5531	-	-	409586.85	3199202.58	Картометрический метод	5.0	-
5532	-	-	409583.13	3199222.56	Картометрический метод	5.0	-
5533	-	-	409581.31	3199235.60	Картометрический метод	5.0	-
5534	-	-	409580.21	3199249.34	Картометрический метод	5.0	-
5535	-	-	409577.52	3199261.02	Картометрический метод	5.0	-
5536	-	-	409576.70	3199274.77	Картометрический метод	5.0	-
5537	-	-	409575.85	3199284.58	Картометрический метод	5.0	-
5538	-	-	409573.72	3199299.96	Картометрический метод	5.0	-
5539	-	-	409564.04	3199399.42	Картометрический метод	5.0	-
5540	-	-	409562.87	3199412.70	Картометрический метод	5.0	-
5541	-	-	409561.74	3199432.76	Картометрический метод	5.0	-
5542	-	-	409560.63	3199446.50	Картометрический метод	5.0	-
5543	-	-	409558.03	3199464.12	Картометрический метод	5.0	-
5544	-	-	409556.97	3199466.93	Картометрический метод	5.0	-
5545	-	-	409556.20	3199470.14	Картометрический метод	5.0	-
5546	-	-	409555.97	3199473.44	Картометрический метод	5.0	-
5547	-	-	409556.13	3199485.02	Картометрический метод	5.0	-
5548	-	-	409555.02	3199504.82	Картометрический метод	5.0	-
5549	-	-	409553.46	3199521.48	Картометрический метод	5.0	-
5550	-	-	409550.65	3199535.99	Картометрический метод	5.0	-
5551	-	-	409547.94	3199548.78	Картометрический метод	5.0	-

2. Сведения о характерных точках границ объекта

Обозначение характерных точек границ	Существующие координаты, м		Измененные (уточненные) координаты, м		Метод определения координат характерной точки	Средняя квадратическая погрешность положения характерной точки (Mt), м	Описание обозначения точки на местности (при наличии)
	X	Y	X	Y			
1	2	3	4	5	6	7	8
5552	-	-	409543.72	3199554.86	Картометрический метод	5.0	-
5553	-	-	409542.10	3199559.54	Картометрический метод	5.0	-
5554	-	-	409540.93	3199565.09	Картометрический метод	5.0	-
5555	-	-	409540.17	3199576.86	Картометрический метод	5.0	-
5556	-	-	409540.16	3199582.98	Картометрический метод	5.0	-
5557	-	-	409536.89	3199593.96	Картометрический метод	5.0	-
5558	-	-	409533.14	3199608.86	Картометрический метод	5.0	-
5559	-	-	409529.34	3199620.36	Картометрический метод	5.0	-
5560	-	-	409524.09	3199646.33	Картометрический метод	5.0	-
5561	-	-	409522.03	3199649.50	Картометрический метод	5.0	-
5562	-	-	409519.20	3199648.30	Картометрический метод	5.0	-
5563	-	-	409516.28	3199647.52	Картометрический метод	5.0	-
5564	-	-	409482.70	3199640.89	Картометрический метод	5.0	-
5565	-	-	409474.03	3199676.96	Картометрический метод	5.0	-
5566	-	-	409482.19	3199679.83	Картометрический метод	5.0	-
5567	-	-	409495.27	3199684.17	Картометрический метод	5.0	-
5568	-	-	409500.97	3199685.94	Картометрический метод	5.0	-
5569	-	-	409505.76	3199687.36	Картометрический метод	5.0	-
5570	-	-	409505.31	3199688.24	Картометрический метод	5.0	-
5571	-	-	409504.18	3199691.34	Картометрический метод	5.0	-
5572	-	-	409503.58	3199694.59	Картометрический метод	5.0	-
5573	-	-	409503.52	3199697.90	Картометрический метод	5.0	-
5574	-	-	409502.66	3199704.07	Картометрический метод	5.0	-
5575	-	-	409495.99	3199720.28	Картометрический метод	5.0	-
5576	-	-	409490.71	3199728.48	Картометрический метод	5.0	-

2. Сведения о характерных точках границ объекта

Обозначение характерных точек границ	Существующие координаты, м		Измененные (уточненные) координаты, м		Метод определения координат характерной точки	Средняя квадратическая погрешность положения характерной точки (Mt), м	Описание обозначения точки на местности (при наличии)
	X	Y	X	Y			
1	2	3	4	5	6	7	8
5577	-	-	409488.13	3199736.22	Картометрический метод	5.0	-
5578	-	-	409483.98	3199745.36	Картометрический метод	5.0	-
5579	-	-	409481.40	3199747.43	Картометрический метод	5.0	-
5580	-	-	409477.56	3199751.64	Картометрический метод	5.0	-
5581	-	-	409475.35	3199754.66	Картометрический метод	5.0	-
5582	-	-	409473.90	3199757.62	Картометрический метод	5.0	-
5583	-	-	409472.95	3199760.79	Картометрический метод	5.0	-
5584	-	-	409472.36	3199767.94	Картометрический метод	5.0	-
5585	-	-	409472.08	3199776.77	Картометрический метод	5.0	-
5586	-	-	409471.04	3199781.55	Картометрический метод	5.0	-
5587	-	-	409464.86	3199788.60	Картометрический метод	5.0	-
5588	-	-	409458.63	3199797.97	Картометрический метод	5.0	-
5589	-	-	409457.57	3199799.85	Картометрический метод	5.0	-
5590	-	-	409456.36	3199802.92	Картометрический метод	5.0	-
5591	-	-	409455.68	3199806.16	Картометрический метод	5.0	-
5592	-	-	409455.53	3199809.46	Картометрический метод	5.0	-
5593	-	-	409455.93	3199812.74	Картометрический метод	5.0	-
5594	-	-	409454.41	3199815.05	Картометрический метод	5.0	-
5595	-	-	409452.78	3199818.09	Картометрический метод	5.0	-
5596	-	-	409451.72	3199821.22	Картометрический метод	5.0	-
5597	-	-	409451.11	3199825.69	Картометрический метод	5.0	-
5598	-	-	409447.94	3199833.36	Картометрический метод	5.0	-
5599	-	-	409442.76	3199847.29	Картометрический метод	5.0	-
5600	-	-	409440.06	3199861.26	Картометрический метод	5.0	-
5601	-	-	409437.15	3199871.51	Картометрический метод	5.0	-

2. Сведения о характерных точках границ объекта

Обозначение характерных точек границ	Существующие координаты, м		Измененные (уточненные) координаты, м		Метод определения координат характерной точки	Средняя квадратическая погрешность положения характерной точки (Mt), м	Описание обозначения точки на местности (при наличии)
	X	Y	X	Y			
1	2	3	4	5	6	7	8
5602	-	-	409431.06	3199885.25	Картометрический метод	5.0	-
5603	-	-	409427.70	3199894.17	Картометрический метод	5.0	-
5604	-	-	409423.73	3199906.01	Картометрический метод	5.0	-
5605	-	-	409420.64	3199915.64	Картометрический метод	5.0	-
5606	-	-	409420.01	3199918.12	Картометрический метод	5.0	-
5607	-	-	409419.55	3199928.71	Картометрический метод	5.0	-
5608	-	-	409418.09	3199934.57	Картометрический метод	5.0	-
5609	-	-	409415.99	3199944.28	Картометрический метод	5.0	-
5610	-	-	409414.82	3199952.86	Картометрический метод	5.0	-
5611	-	-	409413.85	3199961.65	Картометрический метод	5.0	-
5612	-	-	409410.87	3199975.60	Картометрический метод	5.0	-
5613	-	-	409408.44	3199986.76	Картометрический метод	5.0	-
5614	-	-	409405.69	3199997.30	Картометрический метод	5.0	-
5615	-	-	409404.00	3200007.20	Картометрический метод	5.0	-
5616	-	-	409402.07	3200013.41	Картометрический метод	5.0	-
5617	-	-	409401.35	3200016.68	Картометрический метод	5.0	-
5618	-	-	409400.92	3200023.67	Картометрический метод	5.0	-
5619	-	-	409398.77	3200035.94	Картометрический метод	5.0	-
5620	-	-	409394.50	3200069.08	Картометрический метод	5.0	-
5621	-	-	409394.28	3200079.88	Картометрический метод	5.0	-
5622	-	-	409392.83	3200096.16	Картометрический метод	5.0	-
5623	-	-	409392.44	3200110.19	Картометрический метод	5.0	-
5624	-	-	409390.29	3200137.60	Картометрический метод	5.0	-
5625	-	-	409390.14	3200143.83	Картометрический метод	5.0	-
5626	-	-	409390.06	3200148.10	Картометрический метод	5.0	-

2. Сведения о характерных точках границ объекта

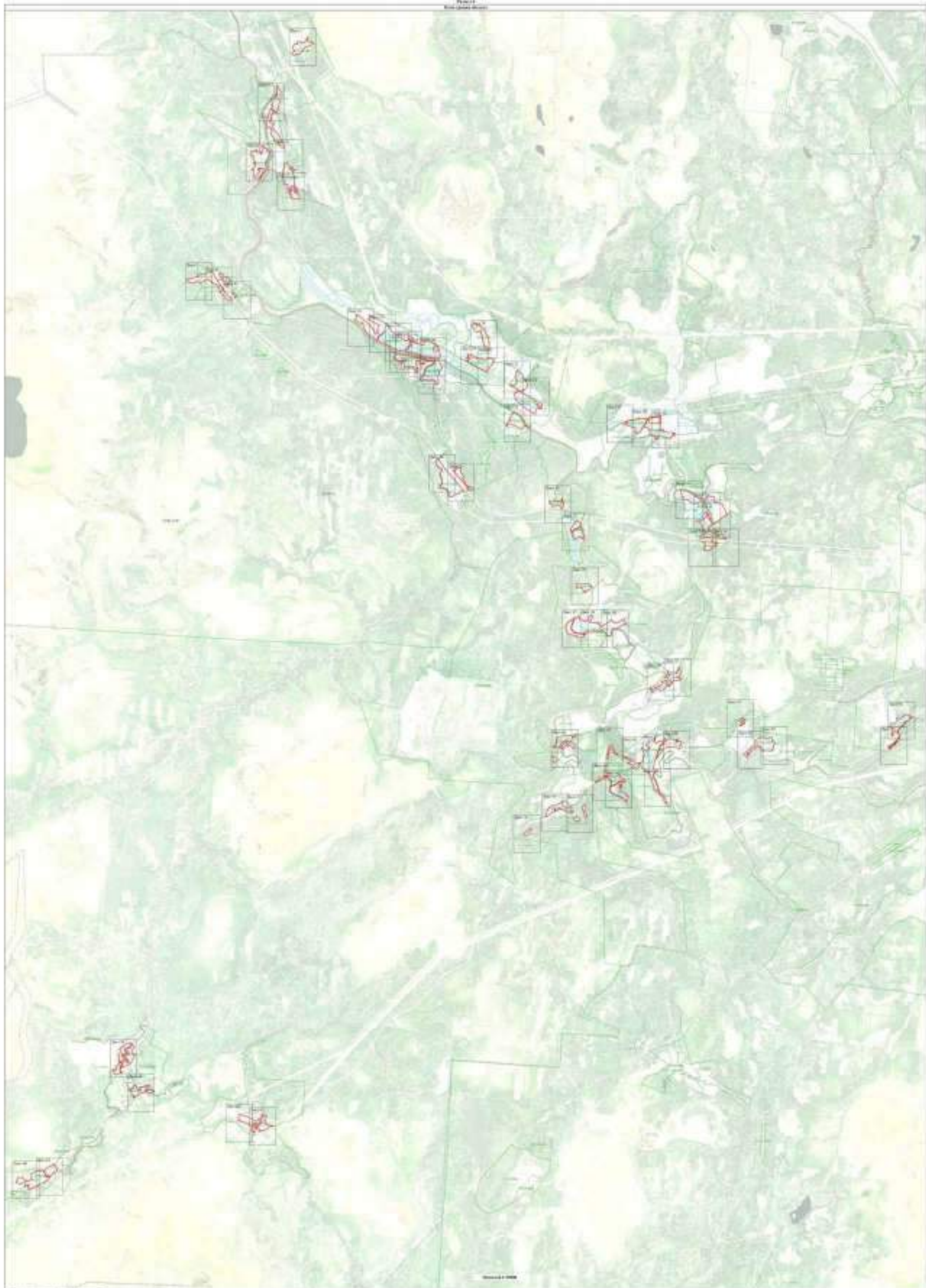
Обозначение характерных точек границ	Существующие координаты, м		Измененные (уточненные) координаты, м		Метод определения координат характерной точки	Средняя квадратическая погрешность положения характерной точки (Mt), м	Описание обозначения точки на местности (при наличии)
	X	Y	X	Y			
1	2	3	4	5	6	7	8
5627	-	-	409390.98	3200170.46	Картометрический метод	5.0	-
5628	-	-	409392.07	3200177.15	Картометрический метод	5.0	-
5629	-	-	409391.09	3200177.87	Картометрический метод	5.0	-
5630	-	-	409383.64	3200160.22	Картометрический метод	5.0	-
5631	-	-	409381.98	3200001.83	Картометрический метод	5.0	-
5632	-	-	409381.78	3199980.45	Картометрический метод	5.0	-
5633	-	-	409380.44	3199885.44	Картометрический метод	5.0	-
5634	-	-	409377.77	3199884.55	Картометрический метод	5.0	-
5635	-	-	409369.47	3199879.95	Картометрический метод	5.0	-
5636	-	-	409352.24	3199868.74	Картометрический метод	5.0	-
5637	-	-	409328.86	3199873.96	Картометрический метод	5.0	-
5638	-	-	409318.47	3199889.61	Картометрический метод	5.0	-
5639	-	-	409306.78	3199920.90	Картометрический метод	5.0	-
5640	-	-	409300.29	3199928.72	Картометрический метод	5.0	-
5641	-	-	409284.70	3199918.30	Картометрический метод	5.0	-
5642	-	-	409293.70	3199889.56	Картометрический метод	5.0	-
5643	-	-	409278.25	3199878.02	Картометрический метод	5.0	-
5644	-	-	409302.80	3199842.86	Картометрический метод	5.0	-
5645	-	-	409326.13	3199854.59	Картометрический метод	5.0	-
5646	-	-	409327.54	3199834.85	Картометрический метод	5.0	-
5647	-	-	409318.44	3199819.21	Картометрический метод	5.0	-
5648	-	-	409302.85	3199810.09	Картометрический метод	5.0	-
5649	-	-	409310.64	3199791.84	Картометрический метод	5.0	-
5650	-	-	409328.82	3199770.96	Картометрический метод	5.0	-
5651	-	-	409348.31	3199763.14	Картометрический метод	5.0	-

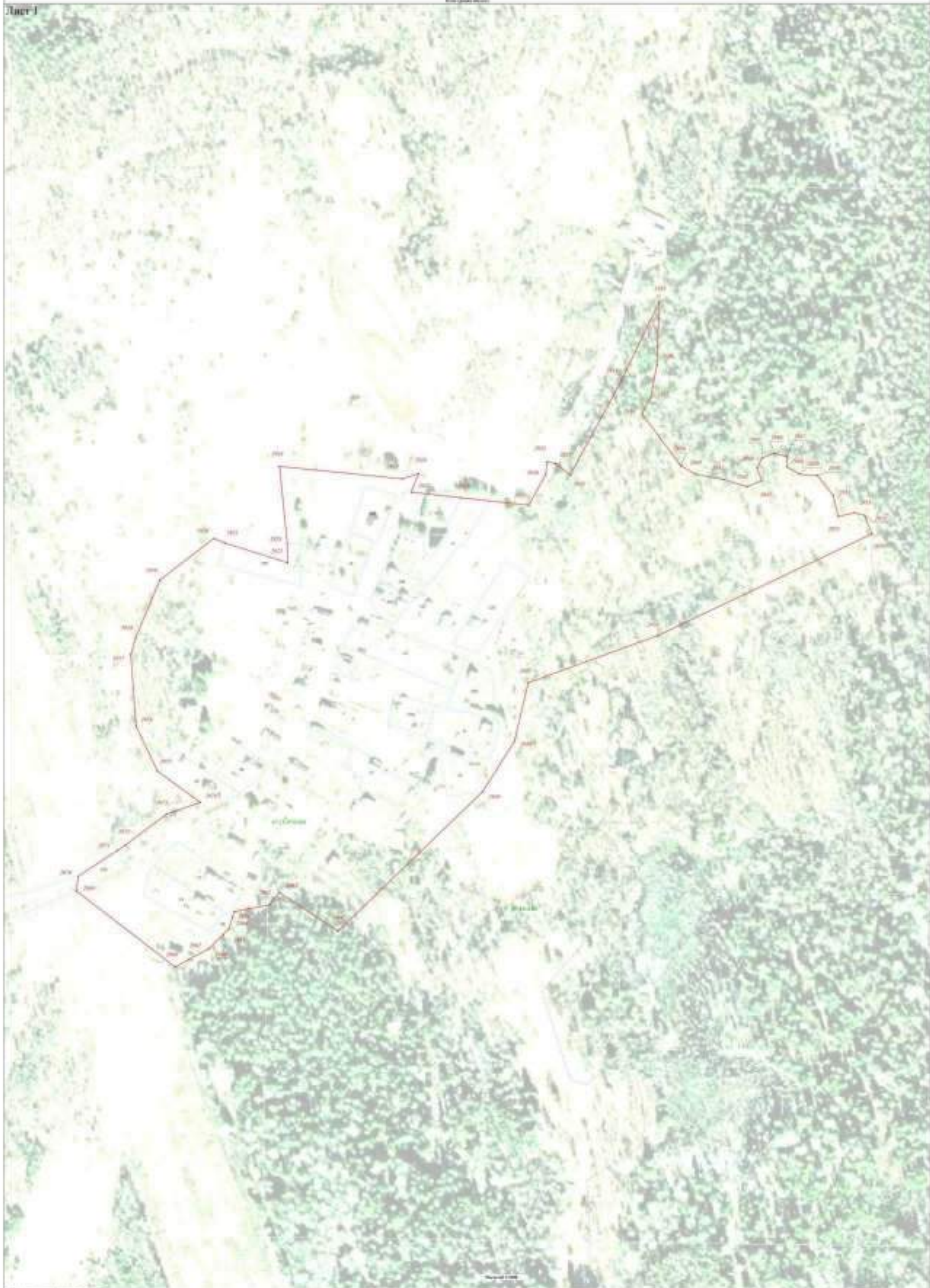
2. Сведения о характерных точках границ объекта


Обозначение характерных точек границ	Существующие координаты, м		Измененные (уточненные) координаты, м		Метод определения координат характерной точки	Средняя квадратическая погрешность положения характерной точки (Mt), м	Описание обозначения точки на местности (при наличии)
	X	Y	X	Y			
1	2	3	4	5	6	7	8
5652	-	-	409371.70	3199772.26	Картометрический метод	5.0	-
5653	-	-	409392.49	3199794.40	Картометрический метод	5.0	-
5654	-	-	409401.58	3199789.19	Картометрический метод	5.0	-
5655	-	-	409407.77	3199716.77	Картометрический метод	5.0	-
5656	-	-	409393.97	3199698.67	Картометрический метод	5.0	-
5657	-	-	409396.79	3199676.89	Картометрический метод	5.0	-
5658	-	-	409398.70	3199657.27	Картометрический метод	5.0	-
5659	-	-	409378.54	3199644.64	Картометрический метод	5.0	-
5660	-	-	409342.98	3199645.53	Картометрический метод	5.0	-
5661	-	-	409316.07	3199647.04	Картометрический метод	5.0	-
5662	-	-	409276.28	3199659.93	Картометрический метод	5.0	-
5663	-	-	409217.08	3199682.19	Картометрический метод	5.0	-
5664	-	-	409145.45	3199705.74	Картометрический метод	5.0	-
5665	-	-	409099.94	3199719.87	Картометрический метод	5.0	-
5666	-	-	409050.46	3199688.62	Картометрический метод	5.0	-
5667	-	-	409027.76	3199654.03	Картометрический метод	5.0	-
5668	-	-	409022.50	3199640.14	Картометрический метод	5.0	-
5669	-	-	409033.13	3199632.36	Картометрический метод	5.0	-
5670	-	-	409052.65	3199631.48	Картометрический метод	5.0	-
5671	-	-	409086.74	3199635.16	Картометрический метод	5.0	-
5672	-	-	409118.01	3199636.08	Картометрический метод	5.0	-
5673	-	-	409139.51	3199602.36	Картометрический метод	5.0	-
5674	-	-	409163.83	3199580.10	Картометрический метод	5.0	-
5675	-	-	409221.53	3199573.57	Картометрический метод	5.0	-
5676	-	-	409223.81	3199404.10	Картометрический метод	5.0	-

2. Сведения о характерных точках границ объекта

Обозначение характерных точек границ	Существующие координаты, м		Измененные (уточненные) координаты, м		Метод определения координат характерной точки	Средняя квадратическая погрешность положения характерной точки (Mt), м	Описание обозначения точки на местности (при наличии)
	X	Y	X	Y			
1	2	3	4	5	6	7	8
5677	-	-	409239.92	3199289.13	Картометрический метод	5.0	-
5678	-	-	409302.92	3199298.16	Картометрический метод	5.0	-
5679	-	-	409320.64	3199293.02	Картометрический метод	5.0	-
5680	-	-	409342.98	3199292.34	Картометрический метод	5.0	-
5681	-	-	409365.11	3199258.11	Картометрический метод	5.0	-
5682	-	-	409377.47	3199230.28	Картометрический метод	5.0	-
5683	-	-	409398.32	3199219.60	Картометрический метод	5.0	-
5684	-	-	409409.11	3199223.70	Картометрический метод	5.0	-
5685	-	-	409413.84	3199234.91	Картометрический метод	5.0	-
5686	-	-	409392.57	3199295.61	Картометрический метод	5.0	-
5687	-	-	409385.16	3199319.89	Картометрический метод	5.0	-
5688	-	-	409408.71	3199351.67	Картометрический метод	5.0	-
5689	-	-	409427.86	3199370.53	Картометрический метод	5.0	-
5690	-	-	409431.82	3199368.35	Картометрический метод	5.0	-
5691	-	-	409436.34	3199369.96	Картометрический метод	5.0	-
5692	-	-	409434.88	3199356.38	Картометрический метод	5.0	-
5693	-	-	409433.65	3199344.92	Картометрический метод	5.0	-
5694	-	-	409431.86	3199328.25	Картометрический метод	5.0	-
5695	-	-	409428.33	3199295.58	Картометрический метод	5.0	-
5696	-	-	409418.08	3199236.22	Картометрический метод	5.0	-
5697	-	-	409410.99	3199209.95	Картометрический метод	5.0	-
5698	-	-	409410.37	3199207.79	Картометрический метод	5.0	-
5699	-	-	409404.66	3199195.33	Картометрический метод	5.0	-
5700	-	-	409398.81	3199170.25	Картометрический метод	5.0	-
5701	-	-	409374.33	3199182.83	Картометрический метод	5.0	-

















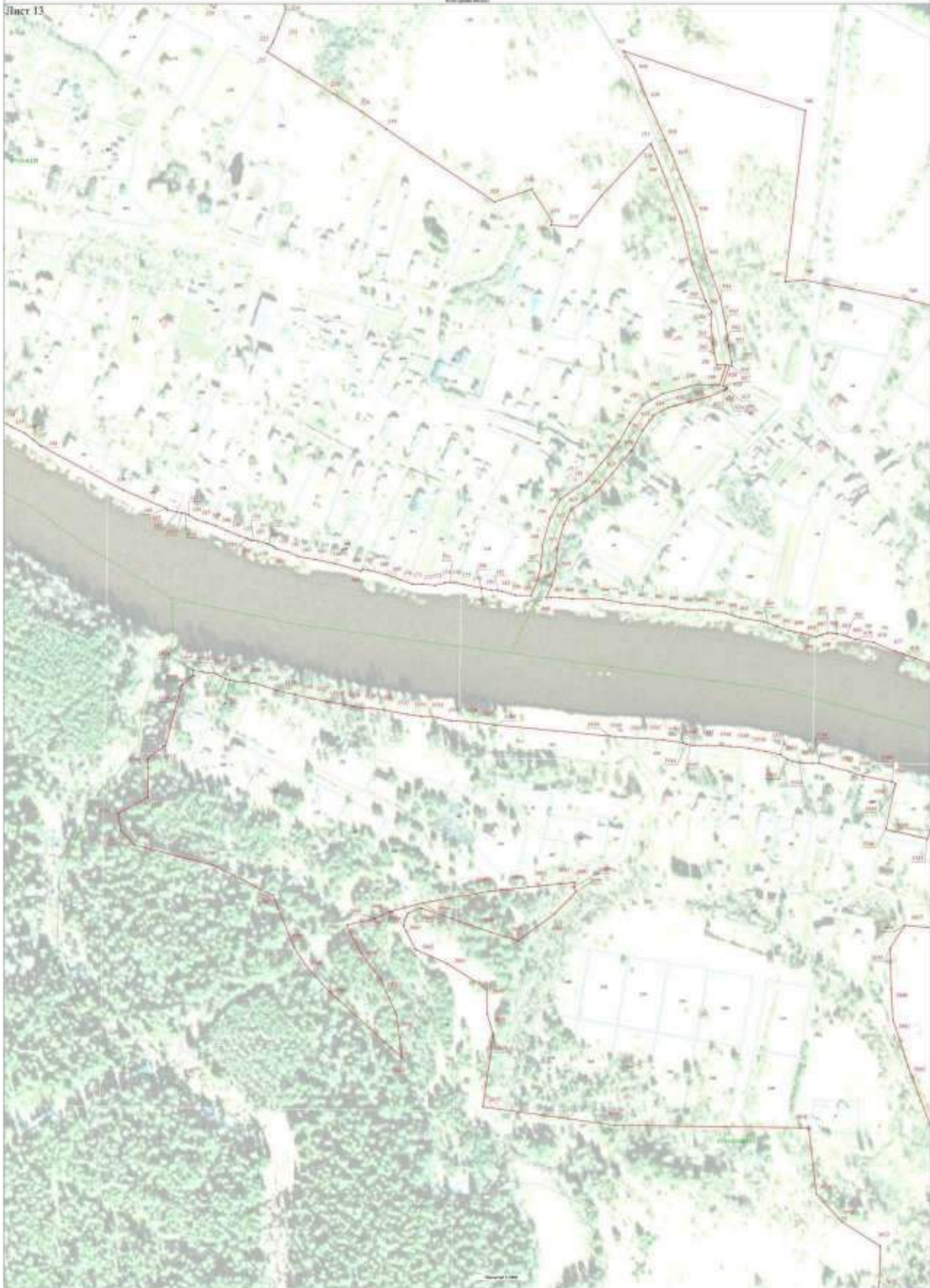












































































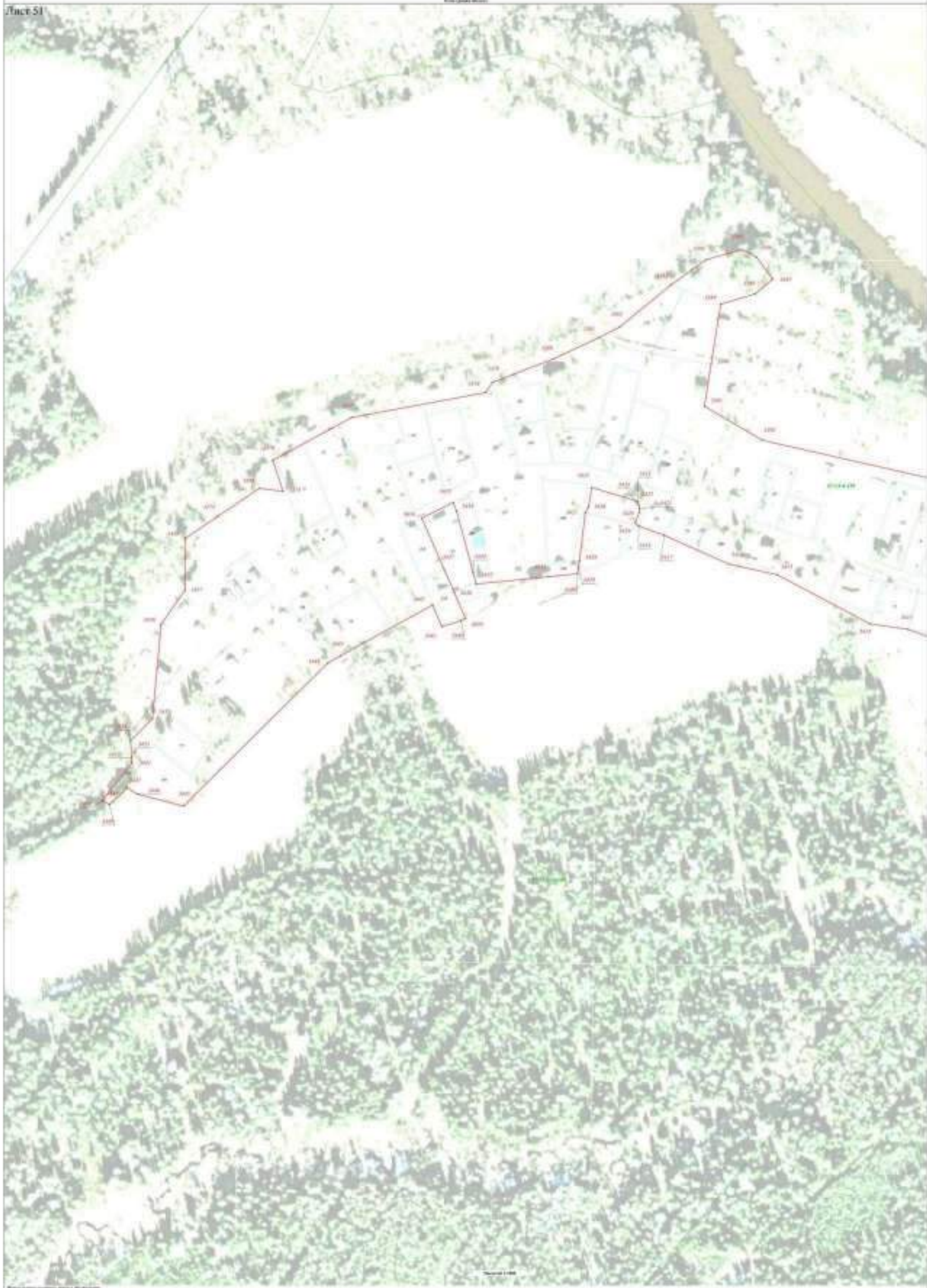












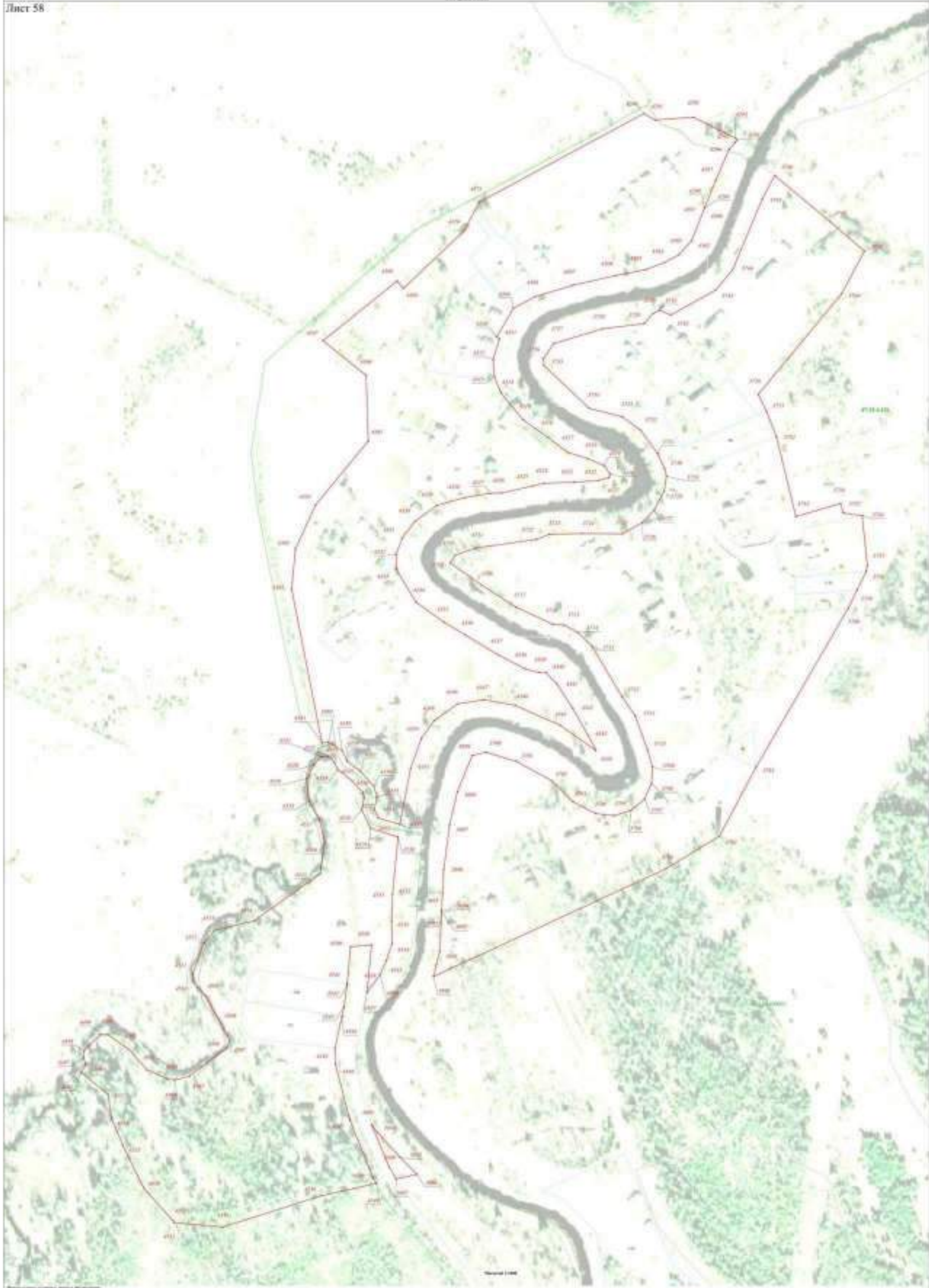








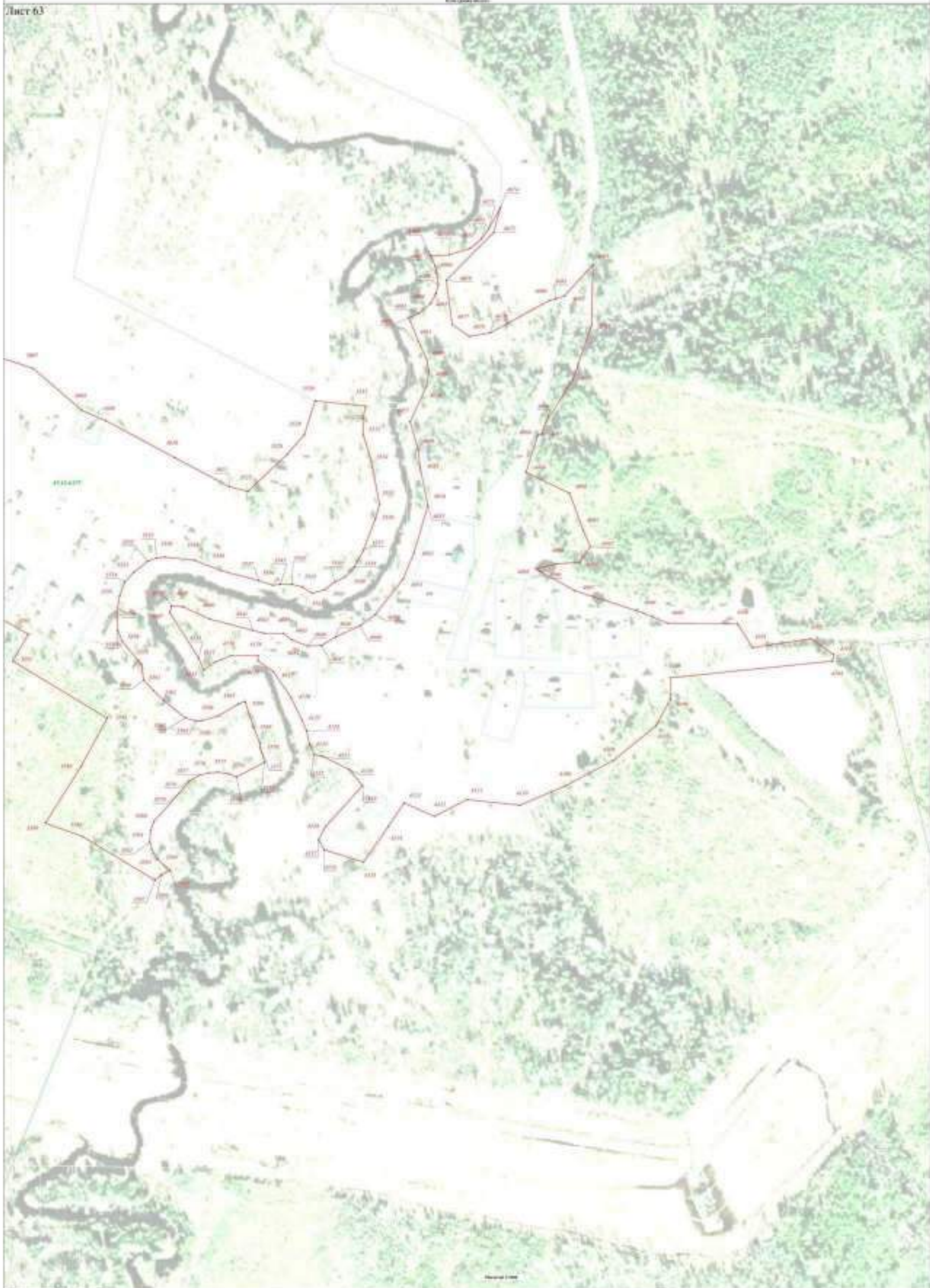












**Текстовое описание местоположения границ населенных пунктов,
территориальных зон**

Прохождение границы		Описание прохождения границы
от точки	до точки	
1	2	3
1	2	-
2	3	-
3	4	-
4	5	-
5	6	-
6	7	-
7	8	-
8	9	-
9	10	-
10	11	-
11	12	-
12	13	-
13	14	-
14	15	-
15	16	-
16	17	-
17	18	-
18	19	-
19	20	-
20	21	-
21	22	-
22	23	-
23	24	-
24	25	-
25	26	-
26	27	-
27	28	-
28	29	-
29	30	-
30	31	-
31	32	-
32	33	-
33	34	-
34	35	-
35	36	-
36	37	-
37	38	-

**Текстовое описание местоположения границ населенных пунктов,
территориальных зон**

Прохождение границы		Описание прохождения границы
от точки	до точки	
1	2	3
38	39	-
39	40	-
40	41	-
41	42	-
42	43	-
43	44	-
44	45	-
45	46	-
46	47	-
47	48	-
48	49	-
49	50	-
50	51	-
51	52	-
52	53	-
53	54	-
54	55	-
55	56	-
56	57	-
57	58	-
58	59	-
59	60	-
60	61	-
61	62	-
62	63	-
63	64	-
64	65	-
65	66	-
66	67	-
67	68	-
68	69	-
69	70	-
70	71	-
71	72	-
72	73	-
73	74	-
74	75	-

**Текстовое описание местоположения границ населенных пунктов,
территориальных зон**

Прохождение границы		Описание прохождения границы
от точки	до точки	
1	2	3
75	76	-
76	77	-
77	78	-
78	79	-
79	80	-
80	81	-
81	82	-
82	83	-
83	84	-
84	85	-
85	86	-
86	87	-
87	88	-
88	89	-
89	90	-
90	91	-
91	92	-
92	93	-
93	94	-
94	95	-
95	96	-
96	97	-
97	98	-
98	99	-
99	100	-
100	101	-
101	102	-
102	103	-
103	104	-
104	105	-
105	106	-
106	107	-
107	108	-
108	109	-
109	110	-
110	111	-
111	112	-

**Текстовое описание местоположения границ населенных пунктов,
территориальных зон**

Прохождение границы		Описание прохождения границы
от точки	до точки	
1	2	3
112	113	-
113	114	-
114	115	-
115	116	-
116	117	-
117	118	-
118	119	-
119	120	-
120	121	-
121	122	-
122	123	-
123	124	-
124	125	-
125	126	-
126	127	-
127	128	-
128	129	-
129	130	-
130	131	-
131	132	-
132	133	-
133	134	-
134	135	-
135	136	-
136	137	-
137	138	-
138	139	-
139	140	-
140	141	-
141	142	-
142	143	-
143	144	-
144	145	-
145	146	-
146	147	-
147	148	-
148	149	-

**Текстовое описание местоположения границ населенных пунктов,
территориальных зон**

Прохождение границы		Описание прохождения границы
от точки	до точки	
1	2	3
149	150	-
150	151	-
151	152	-
152	153	-
153	154	-
154	155	-
155	156	-
156	157	-
157	158	-
158	159	-
159	160	-
160	161	-
161	162	-
162	163	-
163	164	-
164	165	-
165	166	-
166	167	-
167	168	-
168	169	-
169	170	-
170	171	-
171	172	-
172	173	-
173	174	-
174	175	-
175	176	-
176	177	-
177	178	-
178	179	-
179	180	-
180	181	-
181	182	-
182	183	-
183	184	-
184	185	-
185	186	-

**Текстовое описание местоположения границ населенных пунктов,
территориальных зон**

Прохождение границы		Описание прохождения границы
от точки	до точки	
1	2	3
186	187	-
187	188	-
188	189	-
189	190	-
190	191	-
191	192	-
192	193	-
193	194	-
194	195	-
195	196	-
196	197	-
197	198	-
198	199	-
199	200	-
200	201	-
201	202	-
202	203	-
203	204	-
204	205	-
205	206	-
206	207	-
207	208	-
208	209	-
209	210	-
210	211	-
211	212	-
212	213	-
213	214	-
214	215	-
215	216	-
216	217	-
217	218	-
218	219	-
219	220	-
220	221	-
221	222	-
222	223	-

**Текстовое описание местоположения границ населенных пунктов,
территориальных зон**

Прохождение границы		Описание прохождения границы
от точки	до точки	
1	2	3
223	224	-
224	225	-
225	226	-
226	227	-
227	228	-
228	229	-
229	230	-
230	231	-
231	232	-
232	233	-
233	234	-
234	235	-
235	236	-
236	237	-
237	238	-
238	239	-
239	240	-
240	241	-
241	242	-
242	243	-
243	244	-
244	245	-
245	246	-
246	247	-
247	248	-
248	249	-
249	250	-
250	251	-
251	252	-
252	253	-
253	254	-
254	255	-
255	256	-
256	257	-
257	258	-
258	259	-
259	260	-

**Текстовое описание местоположения границ населенных пунктов,
территориальных зон**

Прохождение границы		Описание прохождения границы
от точки	до точки	
1	2	3
260	261	-
261	262	-
262	263	-
263	264	-
264	265	-
265	266	-
266	267	-
267	268	-
268	269	-
269	270	-
270	271	-
271	272	-
272	273	-
273	274	-
274	275	-
275	276	-
276	277	-
277	278	-
278	279	-
279	280	-
280	281	-
281	282	-
282	283	-
283	284	-
284	285	-
285	286	-
286	287	-
287	288	-
288	289	-
289	290	-
290	291	-
291	292	-
292	293	-
293	294	-
294	295	-
295	296	-
296	297	-

**Текстовое описание местоположения границ населенных пунктов,
территориальных зон**

Прохождение границы		Описание прохождения границы
от точки	до точки	
1	2	3
297	298	-
298	299	-
299	300	-
300	301	-
301	302	-
302	303	-
303	304	-
304	305	-
305	306	-
306	307	-
307	308	-
308	309	-
309	310	-
310	311	-
311	312	-
312	313	-
313	314	-
314	315	-
315	316	-
316	317	-
317	318	-
318	319	-
319	320	-
320	321	-
321	322	-
322	323	-
323	324	-
324	325	-
325	326	-
326	327	-
327	328	-
328	329	-
329	330	-
330	331	-
331	332	-
332	333	-
333	334	-

**Текстовое описание местоположения границ населенных пунктов,
территориальных зон**

Прохождение границы		Описание прохождения границы
от точки	до точки	
1	2	3
334	335	-
335	336	-
336	337	-
337	338	-
338	339	-
339	340	-
340	341	-
341	342	-
342	343	-
343	344	-
344	345	-
345	346	-
346	347	-
347	1	-
348	349	-
349	350	-
350	351	-
351	352	-
352	353	-
353	354	-
354	355	-
355	356	-
356	357	-
357	358	-
358	359	-
359	360	-
360	361	-
361	362	-
362	363	-
363	364	-
364	365	-
365	366	-
366	367	-
367	368	-
368	369	-
369	370	-
370	371	-

**Текстовое описание местоположения границ населенных пунктов,
территориальных зон**

Прохождение границы		Описание прохождения границы
от точки	до точки	
1	2	3
371	372	-
372	373	-
373	374	-
374	375	-
375	376	-
376	377	-
377	378	-
378	379	-
379	380	-
380	381	-
381	382	-
382	383	-
383	384	-
384	385	-
385	386	-
386	387	-
387	388	-
388	389	-
389	390	-
390	391	-
391	392	-
392	393	-
393	394	-
394	395	-
395	396	-
396	397	-
397	398	-
398	399	-
399	400	-
400	401	-
401	402	-
402	403	-
403	404	-
404	405	-
405	406	-
406	407	-
407	408	-

**Текстовое описание местоположения границ населенных пунктов,
территориальных зон**

Прохождение границы		Описание прохождения границы
от точки	до точки	
1	2	3
408	409	-
409	410	-
410	411	-
411	412	-
412	413	-
413	414	-
414	415	-
415	416	-
416	417	-
417	418	-
418	419	-
419	420	-
420	421	-
421	422	-
422	423	-
423	424	-
424	425	-
425	426	-
426	427	-
427	428	-
428	429	-
429	430	-
430	431	-
431	432	-
432	433	-
433	434	-
434	435	-
435	436	-
436	437	-
437	438	-
438	439	-
439	440	-
440	441	-
441	442	-
442	443	-
443	444	-
444	445	-

**Текстовое описание местоположения границ населенных пунктов,
территориальных зон**

Прохождение границы		Описание прохождения границы
от точки	до точки	
1	2	3
445	446	-
446	447	-
447	448	-
448	449	-
449	450	-
450	451	-
451	452	-
452	453	-
453	454	-
454	455	-
455	456	-
456	457	-
457	458	-
458	459	-
459	460	-
460	461	-
461	462	-
462	463	-
463	464	-
464	465	-
465	466	-
466	467	-
467	468	-
468	469	-
469	470	-
470	471	-
471	472	-
472	473	-
473	474	-
474	475	-
475	476	-
476	477	-
477	478	-
478	479	-
479	480	-
480	481	-
481	482	-

**Текстовое описание местоположения границ населенных пунктов,
территориальных зон**

Прохождение границы		Описание прохождения границы
от точки	до точки	
1	2	3
482	483	-
483	484	-
484	485	-
485	486	-
486	487	-
487	488	-
488	489	-
489	490	-
490	491	-
491	492	-
492	493	-
493	494	-
494	495	-
495	496	-
496	497	-
497	498	-
498	499	-
499	500	-
500	501	-
501	502	-
502	503	-
503	504	-
504	505	-
505	506	-
506	507	-
507	508	-
508	509	-
509	510	-
510	511	-
511	512	-
512	513	-
513	514	-
514	515	-
515	516	-
516	517	-
517	518	-
518	519	-

**Текстовое описание местоположения границ населенных пунктов,
территориальных зон**

Прохождение границы		Описание прохождения границы
от точки	до точки	
1	2	3
519	520	-
520	521	-
521	522	-
522	523	-
523	524	-
524	525	-
525	526	-
526	527	-
527	528	-
528	529	-
529	530	-
530	531	-
531	532	-
532	533	-
533	534	-
534	535	-
535	536	-
536	537	-
537	538	-
538	539	-
539	540	-
540	541	-
541	542	-
542	543	-
543	544	-
544	545	-
545	546	-
546	547	-
547	548	-
548	549	-
549	550	-
550	551	-
551	552	-
552	553	-
553	554	-
554	555	-
555	556	-

**Текстовое описание местоположения границ населенных пунктов,
территориальных зон**

Прохождение границы		Описание прохождения границы
от точки	до точки	
1	2	3
556	557	-
557	558	-
558	559	-
559	560	-
560	561	-
561	562	-
562	563	-
563	564	-
564	565	-
565	566	-
566	567	-
567	568	-
568	569	-
569	570	-
570	571	-
571	572	-
572	573	-
573	574	-
574	575	-
575	576	-
576	577	-
577	578	-
578	579	-
579	580	-
580	581	-
581	582	-
582	583	-
583	584	-
584	585	-
585	586	-
586	587	-
587	588	-
588	589	-
589	590	-
590	591	-
591	592	-
592	593	-

**Текстовое описание местоположения границ населенных пунктов,
территориальных зон**

Прохождение границы		Описание прохождения границы
от точки	до точки	
1	2	3
593	594	-
594	595	-
595	596	-
596	597	-
597	598	-
598	599	-
599	600	-
600	601	-
601	602	-
602	603	-
603	604	-
604	605	-
605	606	-
606	607	-
607	608	-
608	609	-
609	610	-
610	611	-
611	612	-
612	613	-
613	614	-
614	615	-
615	616	-
616	617	-
617	618	-
618	619	-
619	620	-
620	621	-
621	622	-
622	623	-
623	624	-
624	625	-
625	626	-
626	627	-
627	628	-
628	629	-
629	630	-

**Текстовое описание местоположения границ населенных пунктов,
территориальных зон**

Прохождение границы		Описание прохождения границы
от точки	до точки	
1	2	3
630	631	-
631	632	-
632	633	-
633	634	-
634	635	-
635	636	-
636	637	-
637	348	-
638	639	-
639	640	-
640	641	-
641	642	-
642	643	-
643	644	-
644	645	-
645	646	-
646	647	-
647	648	-
648	649	-
649	650	-
650	651	-
651	652	-
652	653	-
653	654	-
654	655	-
655	656	-
656	657	-
657	658	-
658	659	-
659	660	-
660	661	-
661	662	-
662	663	-
663	664	-
664	665	-
665	666	-
666	667	-

**Текстовое описание местоположения границ населенных пунктов,
территориальных зон**

Прохождение границы		Описание прохождения границы
от точки	до точки	
1	2	3
667	668	-
668	669	-
669	670	-
670	671	-
671	672	-
672	673	-
673	674	-
674	675	-
675	676	-
676	677	-
677	678	-
678	679	-
679	680	-
680	681	-
681	682	-
682	683	-
683	684	-
684	685	-
685	686	-
686	687	-
687	688	-
688	689	-
689	690	-
690	691	-
691	692	-
692	693	-
693	694	-
694	695	-
695	696	-
696	697	-
697	698	-
698	699	-
699	700	-
700	701	-
701	702	-
702	703	-
703	704	-

**Текстовое описание местоположения границ населенных пунктов,
территориальных зон**

Прохождение границы		Описание прохождения границы
от точки	до точки	
1	2	3
704	705	-
705	706	-
706	707	-
707	708	-
708	709	-
709	710	-
710	711	-
711	712	-
712	713	-
713	714	-
714	715	-
715	716	-
716	717	-
717	718	-
718	719	-
719	720	-
720	721	-
721	722	-
722	723	-
723	724	-
724	725	-
725	726	-
726	727	-
727	728	-
728	729	-
729	730	-
730	731	-
731	732	-
732	733	-
733	734	-
734	735	-
735	736	-
736	737	-
737	738	-
738	739	-
739	740	-
740	741	-

**Текстовое описание местоположения границ населенных пунктов,
территориальных зон**

Прохождение границы		Описание прохождения границы
от точки	до точки	
1	2	3
741	742	-
742	743	-
743	744	-
744	745	-
745	746	-
746	747	-
747	748	-
748	749	-
749	750	-
750	751	-
751	752	-
752	753	-
753	754	-
754	755	-
755	756	-
756	757	-
757	758	-
758	759	-
759	760	-
760	761	-
761	762	-
762	763	-
763	764	-
764	638	-
765	766	-
766	767	-
767	768	-
768	769	-
769	770	-
770	771	-
771	772	-
772	773	-
773	774	-
774	775	-
775	776	-
776	777	-
777	778	-

**Текстовое описание местоположения границ населенных пунктов,
территориальных зон**

Прохождение границы		Описание прохождения границы
от точки	до точки	
1	2	3
778	779	-
779	780	-
780	781	-
781	782	-
782	783	-
783	784	-
784	785	-
785	786	-
786	787	-
787	788	-
788	789	-
789	790	-
790	791	-
791	792	-
792	793	-
793	794	-
794	795	-
795	796	-
796	797	-
797	798	-
798	799	-
799	800	-
800	801	-
801	802	-
802	803	-
803	804	-
804	805	-
805	806	-
806	807	-
807	808	-
808	809	-
809	810	-
810	811	-
811	812	-
812	813	-
813	814	-
814	815	-

**Текстовое описание местоположения границ населенных пунктов,
территориальных зон**

Прохождение границы		Описание прохождения границы
от точки	до точки	
1	2	3
815	816	-
816	817	-
817	818	-
818	819	-
819	820	-
820	821	-
821	822	-
822	823	-
823	824	-
824	825	-
825	826	-
826	827	-
827	828	-
828	829	-
829	830	-
830	831	-
831	832	-
832	833	-
833	834	-
834	835	-
835	836	-
836	837	-
837	838	-
838	839	-
839	840	-
840	841	-
841	842	-
842	843	-
843	844	-
844	845	-
845	846	-
846	847	-
847	848	-
848	849	-
849	850	-
850	851	-
851	852	-

**Текстовое описание местоположения границ населенных пунктов,
территориальных зон**

Прохождение границы		Описание прохождения границы
от точки	до точки	
1	2	3
852	853	-
853	854	-
854	855	-
855	856	-
856	857	-
857	858	-
858	859	-
859	860	-
860	861	-
861	862	-
862	863	-
863	864	-
864	865	-
865	866	-
866	867	-
867	868	-
868	869	-
869	870	-
870	871	-
871	872	-
872	873	-
873	874	-
874	875	-
875	876	-
876	877	-
877	878	-
878	879	-
879	880	-
880	881	-
881	882	-
882	883	-
883	884	-
884	885	-
885	886	-
886	887	-
887	888	-
888	889	-

**Текстовое описание местоположения границ населенных пунктов,
территориальных зон**

Прохождение границы		Описание прохождения границы
от точки	до точки	
1	2	3
889	890	-
890	891	-
891	892	-
892	893	-
893	894	-
894	895	-
895	896	-
896	897	-
897	898	-
898	899	-
899	900	-
900	901	-
901	902	-
902	903	-
903	904	-
904	905	-
905	906	-
906	907	-
907	908	-
908	909	-
909	910	-
910	911	-
911	912	-
912	913	-
913	914	-
914	915	-
915	916	-
916	917	-
917	918	-
918	919	-
919	920	-
920	921	-
921	922	-
922	923	-
923	924	-
924	925	-
925	926	-

**Текстовое описание местоположения границ населенных пунктов,
территориальных зон**

Прохождение границы		Описание прохождения границы
от точки	до точки	
1	2	3
926	927	-
927	928	-
928	929	-
929	930	-
930	931	-
931	932	-
932	933	-
933	934	-
934	935	-
935	936	-
936	937	-
937	938	-
938	939	-
939	940	-
940	765	-
941	942	-
942	943	-
943	944	-
944	945	-
945	946	-
946	947	-
947	948	-
948	949	-
949	950	-
950	951	-
951	952	-
952	953	-
953	954	-
954	955	-
955	956	-
956	957	-
957	958	-
958	959	-
959	960	-
960	961	-
961	962	-
962	963	-

**Текстовое описание местоположения границ населенных пунктов,
территориальных зон**

Прохождение границы		Описание прохождения границы
от точки	до точки	
1	2	3
963	964	-
964	965	-
965	966	-
966	967	-
967	968	-
968	969	-
969	970	-
970	971	-
971	972	-
972	973	-
973	974	-
974	975	-
975	976	-
976	977	-
977	978	-
978	979	-
979	980	-
980	981	-
981	982	-
982	983	-
983	984	-
984	985	-
985	986	-
986	987	-
987	988	-
988	989	-
989	990	-
990	991	-
991	992	-
992	993	-
993	994	-
994	995	-
995	996	-
996	997	-
997	998	-
998	999	-
999	1000	-

**Текстовое описание местоположения границ населенных пунктов,
территориальных зон**

Прохождение границы		Описание прохождения границы
от точки	до точки	
1	2	3
1000	1001	-
1001	1002	-
1002	1003	-
1003	1004	-
1004	1005	-
1005	1006	-
1006	1007	-
1007	1008	-
1008	1009	-
1009	1010	-
1010	1011	-
1011	1012	-
1012	1013	-
1013	1014	-
1014	1015	-
1015	1016	-
1016	1017	-
1017	1018	-
1018	1019	-
1019	1020	-
1020	1021	-
1021	1022	-
1022	1023	-
1023	1024	-
1024	1025	-
1025	1026	-
1026	1027	-
1027	1028	-
1028	1029	-
1029	1030	-
1030	1031	-
1031	1032	-
1032	1033	-
1033	1034	-
1034	1035	-
1035	1036	-
1036	1037	-

**Текстовое описание местоположения границ населенных пунктов,
территориальных зон**

Прохождение границы		Описание прохождения границы
от точки	до точки	
1	2	3
1037	1038	-
1038	1039	-
1039	1040	-
1040	1041	-
1041	1042	-
1042	1043	-
1043	1044	-
1044	1045	-
1045	1046	-
1046	1047	-
1047	1048	-
1048	1049	-
1049	1050	-
1050	1051	-
1051	1052	-
1052	1053	-
1053	1054	-
1054	1055	-
1055	1056	-
1056	1057	-
1057	1058	-
1058	1059	-
1059	1060	-
1060	1061	-
1061	1062	-
1062	1063	-
1063	1064	-
1064	1065	-
1065	1066	-
1066	1067	-
1067	1068	-
1068	1069	-
1069	1070	-
1070	1071	-
1071	1072	-
1072	1073	-
1073	1074	-

**Текстовое описание местоположения границ населенных пунктов,
территориальных зон**

Прохождение границы		Описание прохождения границы
от точки	до точки	
1	2	3
1074	1075	-
1075	1076	-
1076	1077	-
1077	1078	-
1078	1079	-
1079	1080	-
1080	1081	-
1081	1082	-
1082	1083	-
1083	1084	-
1084	1085	-
1085	1086	-
1086	1087	-
1087	1088	-
1088	1089	-
1089	1090	-
1090	1091	-
1091	1092	-
1092	1093	-
1093	1094	-
1094	1095	-
1095	1096	-
1096	1097	-
1097	1098	-
1098	1099	-
1099	1100	-
1100	1101	-
1101	1102	-
1102	1103	-
1103	1104	-
1104	1105	-
1105	1106	-
1106	1107	-
1107	1108	-
1108	1109	-
1109	1110	-
1110	1111	-

**Текстовое описание местоположения границ населенных пунктов,
территориальных зон**

Прохождение границы		Описание прохождения границы
от точки	до точки	
1	2	3
1111	1112	-
1112	1113	-
1113	1114	-
1114	1115	-
1115	1116	-
1116	1117	-
1117	1118	-
1118	1119	-
1119	1120	-
1120	1121	-
1121	1122	-
1122	1123	-
1123	1124	-
1124	1125	-
1125	1126	-
1126	1127	-
1127	1128	-
1128	1129	-
1129	1130	-
1130	1131	-
1131	1132	-
1132	1133	-
1133	1134	-
1134	1135	-
1135	941	-
1136	1137	-
1137	1138	-
1138	1139	-
1139	1140	-
1140	1141	-
1141	1142	-
1142	1143	-
1143	1144	-
1144	1145	-
1145	1146	-
1146	1147	-
1147	1148	-

**Текстовое описание местоположения границ населенных пунктов,
территориальных зон**

Прохождение границы		Описание прохождения границы
от точки	до точки	
1	2	3
1148	1149	-
1149	1150	-
1150	1151	-
1151	1152	-
1152	1153	-
1153	1154	-
1154	1155	-
1155	1156	-
1156	1157	-
1157	1158	-
1158	1159	-
1159	1160	-
1160	1161	-
1161	1162	-
1162	1163	-
1163	1164	-
1164	1165	-
1165	1166	-
1166	1167	-
1167	1168	-
1168	1169	-
1169	1170	-
1170	1171	-
1171	1172	-
1172	1173	-
1173	1174	-
1174	1175	-
1175	1176	-
1176	1177	-
1177	1178	-
1178	1179	-
1179	1180	-
1180	1181	-
1181	1182	-
1182	1183	-
1183	1184	-
1184	1185	-

**Текстовое описание местоположения границ населенных пунктов,
территориальных зон**

Прохождение границы		Описание прохождения границы
от точки	до точки	
1	2	3
1185	1186	-
1186	1187	-
1187	1188	-
1188	1189	-
1189	1190	-
1190	1191	-
1191	1192	-
1192	1193	-
1193	1194	-
1194	1195	-
1195	1196	-
1196	1197	-
1197	1198	-
1198	1199	-
1199	1200	-
1200	1201	-
1201	1202	-
1202	1203	-
1203	1204	-
1204	1205	-
1205	1206	-
1206	1207	-
1207	1208	-
1208	1209	-
1209	1210	-
1210	1211	-
1211	1212	-
1212	1213	-
1213	1214	-
1214	1215	-
1215	1216	-
1216	1217	-
1217	1218	-
1218	1219	-
1219	1220	-
1220	1221	-
1221	1222	-

**Текстовое описание местоположения границ населенных пунктов,
территориальных зон**

Прохождение границы		Описание прохождения границы
от точки	до точки	
1	2	3
1222	1223	-
1223	1224	-
1224	1225	-
1225	1226	-
1226	1227	-
1227	1228	-
1228	1229	-
1229	1230	-
1230	1231	-
1231	1232	-
1232	1233	-
1233	1234	-
1234	1235	-
1235	1236	-
1236	1237	-
1237	1238	-
1238	1239	-
1239	1240	-
1240	1241	-
1241	1242	-
1242	1243	-
1243	1244	-
1244	1245	-
1245	1246	-
1246	1247	-
1247	1248	-
1248	1249	-
1249	1250	-
1250	1251	-
1251	1252	-
1252	1253	-
1253	1254	-
1254	1255	-
1255	1256	-
1256	1257	-
1257	1258	-
1258	1259	-

**Текстовое описание местоположения границ населенных пунктов,
территориальных зон**

Прохождение границы		Описание прохождения границы
от точки	до точки	
1	2	3
1259	1260	-
1260	1261	-
1261	1262	-
1262	1263	-
1263	1264	-
1264	1265	-
1265	1266	-
1266	1267	-
1267	1268	-
1268	1269	-
1269	1270	-
1270	1271	-
1271	1272	-
1272	1273	-
1273	1274	-
1274	1275	-
1275	1276	-
1276	1277	-
1277	1278	-
1278	1279	-
1279	1280	-
1280	1281	-
1281	1282	-
1282	1283	-
1283	1284	-
1284	1285	-
1285	1286	-
1286	1287	-
1287	1288	-
1288	1289	-
1289	1290	-
1290	1291	-
1291	1292	-
1292	1293	-
1293	1294	-
1294	1295	-
1295	1296	-

**Текстовое описание местоположения границ населенных пунктов,
территориальных зон**

Прохождение границы		Описание прохождения границы
от точки	до точки	
1	2	3
1296	1297	-
1297	1298	-
1298	1299	-
1299	1300	-
1300	1301	-
1301	1302	-
1302	1303	-
1303	1304	-
1304	1305	-
1305	1306	-
1306	1307	-
1307	1308	-
1308	1309	-
1309	1310	-
1310	1311	-
1311	1312	-
1312	1313	-
1313	1314	-
1314	1315	-
1315	1316	-
1316	1317	-
1317	1318	-
1318	1136	-
1319	1320	-
1320	1321	-
1321	1322	-
1322	1323	-
1323	1324	-
1324	1325	-
1325	1326	-
1326	1327	-
1327	1328	-
1328	1319	-
1329	1330	-
1330	1331	-
1331	1332	-
1332	1333	-

**Текстовое описание местоположения границ населенных пунктов,
территориальных зон**

Прохождение границы		Описание прохождения границы
от точки	до точки	
1	2	3
1333	1334	-
1334	1335	-
1335	1336	-
1336	1337	-
1337	1338	-
1338	1339	-
1339	1340	-
1340	1341	-
1341	1342	-
1342	1343	-
1343	1344	-
1344	1345	-
1345	1346	-
1346	1347	-
1347	1348	-
1348	1349	-
1349	1350	-
1350	1351	-
1351	1352	-
1352	1353	-
1353	1354	-
1354	1355	-
1355	1356	-
1356	1357	-
1357	1358	-
1358	1359	-
1359	1360	-
1360	1361	-
1361	1362	-
1362	1363	-
1363	1364	-
1364	1365	-
1365	1366	-
1366	1367	-
1367	1368	-
1368	1369	-
1369	1370	-

**Текстовое описание местоположения границ населенных пунктов,
территориальных зон**

Прохождение границы		Описание прохождения границы
от точки	до точки	
1	2	3
1370	1371	-
1371	1372	-
1372	1373	-
1373	1374	-
1374	1375	-
1375	1376	-
1376	1377	-
1377	1378	-
1378	1379	-
1379	1380	-
1380	1381	-
1381	1382	-
1382	1383	-
1383	1384	-
1384	1385	-
1385	1386	-
1386	1387	-
1387	1388	-
1388	1389	-
1389	1390	-
1390	1391	-
1391	1392	-
1392	1393	-
1393	1394	-
1394	1395	-
1395	1396	-
1396	1397	-
1397	1398	-
1398	1399	-
1399	1400	-
1400	1401	-
1401	1402	-
1402	1403	-
1403	1404	-
1404	1405	-
1405	1406	-
1406	1407	-

**Текстовое описание местоположения границ населенных пунктов,
территориальных зон**

Прохождение границы		Описание прохождения границы
от точки	до точки	
1	2	
1407	1408	-
1408	1409	-
1409	1410	-
1410	1411	-
1411	1412	-
1412	1413	-
1413	1414	-
1414	1415	-
1415	1416	-
1416	1417	-
1417	1418	-
1418	1419	-
1419	1420	-
1420	1421	-
1421	1422	-
1422	1423	-
1423	1424	-
1424	1425	-
1425	1426	-
1426	1427	-
1427	1428	-
1428	1429	-
1429	1430	-
1430	1431	-
1431	1432	-
1432	1433	-
1433	1434	-
1434	1435	-
1435	1436	-
1436	1437	-
1437	1438	-
1438	1439	-
1439	1440	-
1440	1441	-
1441	1442	-
1442	1443	-
1443	1444	-

**Текстовое описание местоположения границ населенных пунктов,
территориальных зон**

Прохождение границы		Описание прохождения границы
от точки	до точки	
1	2	3
1444	1445	-
1445	1446	-
1446	1447	-
1447	1448	-
1448	1449	-
1449	1450	-
1450	1451	-
1451	1452	-
1452	1453	-
1453	1454	-
1454	1455	-
1455	1456	-
1456	1457	-
1457	1458	-
1458	1459	-
1459	1460	-
1460	1461	-
1461	1462	-
1462	1463	-
1463	1464	-
1464	1465	-
1465	1466	-
1466	1467	-
1467	1468	-
1468	1469	-
1469	1470	-
1470	1471	-
1471	1472	-
1472	1473	-
1473	1474	-
1474	1475	-
1475	1476	-
1476	1477	-
1477	1478	-
1478	1479	-
1479	1480	-
1480	1481	-

**Текстовое описание местоположения границ населенных пунктов,
территориальных зон**

Прохождение границы		Описание прохождения границы
от точки	до точки	
1	2	3
1481	1482	-
1482	1483	-
1483	1484	-
1484	1485	-
1485	1486	-
1486	1487	-
1487	1488	-
1488	1489	-
1489	1490	-
1490	1491	-
1491	1492	-
1492	1493	-
1493	1494	-
1494	1495	-
1495	1496	-
1496	1497	-
1497	1498	-
1498	1499	-
1499	1500	-
1500	1501	-
1501	1502	-
1502	1503	-
1503	1504	-
1504	1505	-
1505	1506	-
1506	1507	-
1507	1508	-
1508	1509	-
1509	1510	-
1510	1511	-
1511	1512	-
1512	1513	-
1513	1514	-
1514	1515	-
1515	1516	-
1516	1517	-
1517	1518	-

**Текстовое описание местоположения границ населенных пунктов,
территориальных зон**

Прохождение границы		Описание прохождения границы
от точки	до точки	
1	2	3
1518	1519	-
1519	1520	-
1520	1521	-
1521	1522	-
1522	1523	-
1523	1524	-
1524	1525	-
1525	1526	-
1526	1527	-
1527	1528	-
1528	1529	-
1529	1530	-
1530	1531	-
1531	1532	-
1532	1533	-
1533	1534	-
1534	1535	-
1535	1536	-
1536	1537	-
1537	1538	-
1538	1539	-
1539	1540	-
1540	1541	-
1541	1542	-
1542	1543	-
1543	1544	-
1544	1545	-
1545	1546	-
1546	1547	-
1547	1548	-
1548	1549	-
1549	1550	-
1550	1551	-
1551	1552	-
1552	1553	-
1553	1554	-
1554	1555	-

**Текстовое описание местоположения границ населенных пунктов,
территориальных зон**

Прохождение границы		Описание прохождения границы
от точки	до точки	
1	2	3
1555	1556	-
1556	1557	-
1557	1558	-
1558	1559	-
1559	1560	-
1560	1561	-
1561	1562	-
1562	1329	-
1563	1564	-
1564	1565	-
1565	1566	-
1566	1567	-
1567	1568	-
1568	1569	-
1569	1570	-
1570	1571	-
1571	1572	-
1572	1573	-
1573	1574	-
1574	1575	-
1575	1576	-
1576	1577	-
1577	1578	-
1578	1579	-
1579	1580	-
1580	1581	-
1581	1582	-
1582	1583	-
1583	1584	-
1584	1585	-
1585	1586	-
1586	1587	-
1587	1588	-
1588	1589	-
1589	1590	-
1590	1591	-
1591	1592	-

**Текстовое описание местоположения границ населенных пунктов,
территориальных зон**

Прохождение границы		Описание прохождения границы
от точки	до точки	
1	2	3
1592	1593	-
1593	1594	-
1594	1595	-
1595	1596	-
1596	1597	-
1597	1598	-
1598	1599	-
1599	1600	-
1600	1601	-
1601	1602	-
1602	1603	-
1603	1604	-
1604	1605	-
1605	1606	-
1606	1607	-
1607	1563	-
1608	1609	-
1609	1610	-
1610	1611	-
1611	1612	-
1612	1613	-
1613	1614	-
1614	1615	-
1615	1616	-
1616	1617	-
1617	1618	-
1618	1619	-
1619	1620	-
1620	1621	-
1621	1622	-
1622	1623	-
1623	1624	-
1624	1625	-
1625	1626	-
1626	1627	-
1627	1628	-
1628	1629	-

**Текстовое описание местоположения границ населенных пунктов,
территориальных зон**

Прохождение границы		Описание прохождения границы
от точки	до точки	
1	2	3
1629	1630	-
1630	1631	-
1631	1632	-
1632	1633	-
1633	1634	-
1634	1635	-
1635	1636	-
1636	1637	-
1637	1638	-
1638	1639	-
1639	1640	-
1640	1641	-
1641	1642	-
1642	1643	-
1643	1644	-
1644	1645	-
1645	1646	-
1646	1647	-
1647	1648	-
1648	1649	-
1649	1650	-
1650	1651	-
1651	1652	-
1652	1653	-
1653	1654	-
1654	1655	-
1655	1656	-
1656	1657	-
1657	1658	-
1658	1659	-
1659	1660	-
1660	1661	-
1661	1662	-
1662	1663	-
1663	1664	-
1664	1665	-
1665	1666	-

**Текстовое описание местоположения границ населенных пунктов,
территориальных зон**

Прохождение границы		Описание прохождения границы
от точки	до точки	
1	2	3
1666	1667	-
1667	1668	-
1668	1669	-
1669	1670	-
1670	1671	-
1671	1672	-
1672	1673	-
1673	1674	-
1674	1675	-
1675	1676	-
1676	1677	-
1677	1678	-
1678	1679	-
1679	1680	-
1680	1681	-
1681	1682	-
1682	1683	-
1683	1684	-
1684	1685	-
1685	1686	-
1686	1687	-
1687	1688	-
1688	1689	-
1689	1690	-
1690	1691	-
1691	1692	-
1692	1693	-
1693	1694	-
1694	1695	-
1695	1696	-
1696	1697	-
1697	1698	-
1698	1699	-
1699	1700	-
1700	1701	-
1701	1702	-
1702	1703	-

**Текстовое описание местоположения границ населенных пунктов,
территориальных зон**

Прохождение границы		Описание прохождения границы
от точки	до точки	
1	2	3
1703	1704	-
1704	1705	-
1705	1706	-
1706	1707	-
1707	1708	-
1708	1709	-
1709	1710	-
1710	1711	-
1711	1712	-
1712	1713	-
1713	1714	-
1714	1715	-
1715	1716	-
1716	1717	-
1717	1718	-
1718	1608	-
1719	1720	-
1720	1721	-
1721	1722	-
1722	1723	-
1723	1724	-
1724	1725	-
1725	1726	-
1726	1727	-
1727	1728	-
1728	1729	-
1729	1730	-
1730	1731	-
1731	1732	-
1732	1733	-
1733	1734	-
1734	1735	-
1735	1736	-
1736	1737	-
1737	1738	-
1738	1739	-
1739	1740	-

**Текстовое описание местоположения границ населенных пунктов,
территориальных зон**

Прохождение границы		Описание прохождения границы
от точки	до точки	
1	2	3
1740	1741	-
1741	1742	-
1742	1743	-
1743	1744	-
1744	1745	-
1745	1746	-
1746	1747	-
1747	1748	-
1748	1749	-
1749	1750	-
1750	1751	-
1751	1752	-
1752	1753	-
1753	1754	-
1754	1755	-
1755	1756	-
1756	1757	-
1757	1758	-
1758	1759	-
1759	1760	-
1760	1761	-
1761	1762	-
1762	1763	-
1763	1764	-
1764	1765	-
1765	1766	-
1766	1767	-
1767	1768	-
1768	1769	-
1769	1770	-
1770	1771	-
1771	1772	-
1772	1773	-
1773	1774	-
1774	1775	-
1775	1776	-
1776	1777	-

**Текстовое описание местоположения границ населенных пунктов,
территориальных зон**

Прохождение границы		Описание прохождения границы
от точки	до точки	
1	2	3
1777	1778	-
1778	1779	-
1779	1780	-
1780	1781	-
1781	1782	-
1782	1783	-
1783	1784	-
1784	1785	-
1785	1786	-
1786	1787	-
1787	1788	-
1788	1789	-
1789	1790	-
1790	1791	-
1791	1792	-
1792	1793	-
1793	1794	-
1794	1795	-
1795	1796	-
1796	1797	-
1797	1798	-
1798	1799	-
1799	1800	-
1800	1801	-
1801	1802	-
1802	1803	-
1803	1804	-
1804	1805	-
1805	1806	-
1806	1807	-
1807	1808	-
1808	1809	-
1809	1810	-
1810	1811	-
1811	1812	-
1812	1813	-
1813	1814	-

**Текстовое описание местоположения границ населенных пунктов,
территориальных зон**

Прохождение границы		Описание прохождения границы
от точки	до точки	
1	2	3
1814	1815	-
1815	1816	-
1816	1817	-
1817	1818	-
1818	1819	-
1819	1820	-
1820	1821	-
1821	1822	-
1822	1823	-
1823	1824	-
1824	1825	-
1825	1826	-
1826	1827	-
1827	1828	-
1828	1829	-
1829	1830	-
1830	1831	-
1831	1832	-
1832	1833	-
1833	1834	-
1834	1835	-
1835	1836	-
1836	1837	-
1837	1838	-
1838	1839	-
1839	1840	-
1840	1841	-
1841	1842	-
1842	1843	-
1843	1844	-
1844	1845	-
1845	1846	-
1846	1847	-
1847	1848	-
1848	1849	-
1849	1850	-
1850	1851	-

**Текстовое описание местоположения границ населенных пунктов,
территориальных зон**

Прохождение границы		Описание прохождения границы
от точки	до точки	
1	2	3
1851	1852	-
1852	1853	-
1853	1854	-
1854	1855	-
1855	1856	-
1856	1857	-
1857	1858	-
1858	1859	-
1859	1860	-
1860	1861	-
1861	1862	-
1862	1863	-
1863	1864	-
1864	1865	-
1865	1866	-
1866	1867	-
1867	1868	-
1868	1869	-
1869	1870	-
1870	1871	-
1871	1872	-
1872	1873	-
1873	1874	-
1874	1875	-
1875	1876	-
1876	1877	-
1877	1878	-
1878	1879	-
1879	1880	-
1880	1881	-
1881	1882	-
1882	1883	-
1883	1884	-
1884	1885	-
1885	1886	-
1886	1887	-
1887	1888	-

**Текстовое описание местоположения границ населенных пунктов,
территориальных зон**

Прохождение границы		Описание прохождения границы
от точки	до точки	
1	2	3
1888	1719	-
1889	1890	-
1890	1891	-
1891	1892	-
1892	1893	-
1893	1894	-
1894	1895	-
1895	1896	-
1896	1897	-
1897	1898	-
1898	1899	-
1899	1900	-
1900	1901	-
1901	1902	-
1902	1903	-
1903	1904	-
1904	1905	-
1905	1906	-
1906	1907	-
1907	1908	-
1908	1909	-
1909	1910	-
1910	1911	-
1911	1912	-
1912	1913	-
1913	1914	-
1914	1915	-
1915	1916	-
1916	1917	-
1917	1918	-
1918	1919	-
1919	1920	-
1920	1921	-
1921	1922	-
1922	1923	-
1923	1924	-
1924	1925	-

**Текстовое описание местоположения границ населенных пунктов,
территориальных зон**

Прохождение границы		Описание прохождения границы
от точки	до точки	
1	2	3
1925	1926	-
1926	1927	-
1927	1928	-
1928	1929	-
1929	1930	-
1930	1931	-
1931	1932	-
1932	1933	-
1933	1934	-
1934	1935	-
1935	1936	-
1936	1937	-
1937	1938	-
1938	1939	-
1939	1940	-
1940	1941	-
1941	1942	-
1942	1943	-
1943	1944	-
1944	1945	-
1945	1946	-
1946	1947	-
1947	1948	-
1948	1949	-
1949	1950	-
1950	1951	-
1951	1952	-
1952	1953	-
1953	1954	-
1954	1889	-
1955	1956	-
1956	1957	-
1957	1958	-
1958	1959	-
1959	1960	-
1960	1961	-
1961	1962	-

**Текстовое описание местоположения границ населенных пунктов,
территориальных зон**

Прохождение границы		Описание прохождения границы
от точки	до точки	
1	2	3
1962	1963	-
1963	1964	-
1964	1965	-
1965	1966	-
1966	1967	-
1967	1968	-
1968	1969	-
1969	1970	-
1970	1971	-
1971	1972	-
1972	1973	-
1973	1974	-
1974	1975	-
1975	1976	-
1976	1977	-
1977	1978	-
1978	1979	-
1979	1980	-
1980	1981	-
1981	1982	-
1982	1983	-
1983	1984	-
1984	1985	-
1985	1986	-
1986	1987	-
1987	1988	-
1988	1989	-
1989	1990	-
1990	1991	-
1991	1992	-
1992	1993	-
1993	1994	-
1994	1995	-
1995	1996	-
1996	1997	-
1997	1998	-
1998	1999	-

**Текстовое описание местоположения границ населенных пунктов,
территориальных зон**

Прохождение границы		Описание прохождения границы
от точки	до точки	
1	2	3
1999	2000	-
2000	2001	-
2001	2002	-
2002	2003	-
2003	2004	-
2004	2005	-
2005	2006	-
2006	2007	-
2007	2008	-
2008	2009	-
2009	2010	-
2010	2011	-
2011	2012	-
2012	2013	-
2013	2014	-
2014	2015	-
2015	2016	-
2016	2017	-
2017	2018	-
2018	2019	-
2019	2020	-
2020	2021	-
2021	2022	-
2022	2023	-
2023	1955	-
2024	2025	-
2025	2026	-
2026	2027	-
2027	2028	-
2028	2029	-
2029	2030	-
2030	2031	-
2031	2032	-
2032	2033	-
2033	2034	-
2034	2035	-
2035	2036	-

**Текстовое описание местоположения границ населенных пунктов,
территориальных зон**

Прохождение границы		Описание прохождения границы
от точки	до точки	
1	2	3
2036	2037	-
2037	2038	-
2038	2039	-
2039	2040	-
2040	2041	-
2041	2042	-
2042	2043	-
2043	2044	-
2044	2045	-
2045	2046	-
2046	2047	-
2047	2048	-
2048	2049	-
2049	2050	-
2050	2051	-
2051	2052	-
2052	2053	-
2053	2054	-
2054	2055	-
2055	2056	-
2056	2057	-
2057	2058	-
2058	2059	-
2059	2060	-
2060	2061	-
2061	2062	-
2062	2063	-
2063	2064	-
2064	2065	-
2065	2066	-
2066	2067	-
2067	2068	-
2068	2069	-
2069	2070	-
2070	2071	-
2071	2072	-
2072	2073	-

**Текстовое описание местоположения границ населенных пунктов,
территориальных зон**

Прохождение границы		Описание прохождения границы
от точки	до точки	
1	2	3
2073	2074	-
2074	2075	-
2075	2076	-
2076	2077	-
2077	2078	-
2078	2079	-
2079	2080	-
2080	2081	-
2081	2082	-
2082	2083	-
2083	2084	-
2084	2085	-
2085	2086	-
2086	2087	-
2087	2088	-
2088	2089	-
2089	2090	-
2090	2091	-
2091	2092	-
2092	2093	-
2093	2094	-
2094	2095	-
2095	2096	-
2096	2097	-
2097	2098	-
2098	2099	-
2099	2100	-
2100	2101	-
2101	2102	-
2102	2103	-
2103	2104	-
2104	2105	-
2105	2106	-
2106	2107	-
2107	2108	-
2108	2024	-
2109	2110	-

**Текстовое описание местоположения границ населенных пунктов,
территориальных зон**

Прохождение границы		Описание прохождения границы
от точки	до точки	
1	2	3
2110	2111	-
2111	2112	-
2112	2113	-
2113	2114	-
2114	2115	-
2115	2116	-
2116	2117	-
2117	2118	-
2118	2119	-
2119	2120	-
2120	2121	-
2121	2122	-
2122	2123	-
2123	2124	-
2124	2125	-
2125	2126	-
2126	2127	-
2127	2128	-
2128	2129	-
2129	2130	-
2130	2131	-
2131	2132	-
2132	2133	-
2133	2134	-
2134	2135	-
2135	2136	-
2136	2137	-
2137	2138	-
2138	2139	-
2139	2140	-
2140	2141	-
2141	2142	-
2142	2143	-
2143	2144	-
2144	2145	-
2145	2146	-
2146	2147	-

**Текстовое описание местоположения границ населенных пунктов,
территориальных зон**

Прохождение границы		Описание прохождения границы
от точки	до точки	
1	2	3
2147	2148	-
2148	2149	-
2149	2150	-
2150	2151	-
2151	2152	-
2152	2153	-
2153	2154	-
2154	2155	-
2155	2156	-
2156	2157	-
2157	2158	-
2158	2159	-
2159	2160	-
2160	2161	-
2161	2162	-
2162	2163	-
2163	2164	-
2164	2165	-
2165	2166	-
2166	2167	-
2167	2168	-
2168	2169	-
2169	2170	-
2170	2171	-
2171	2172	-
2172	2173	-
2173	2174	-
2174	2175	-
2175	2176	-
2176	2177	-
2177	2178	-
2178	2179	-
2179	2180	-
2180	2181	-
2181	2182	-
2182	2183	-
2183	2184	-

**Текстовое описание местоположения границ населенных пунктов,
территориальных зон**

Прохождение границы		Описание прохождения границы
от точки	до точки	
1	2	3
2184	2185	-
2185	2186	-
2186	2187	-
2187	2188	-
2188	2189	-
2189	2190	-
2190	2191	-
2191	2192	-
2192	2193	-
2193	2194	-
2194	2195	-
2195	2196	-
2196	2197	-
2197	2198	-
2198	2199	-
2199	2200	-
2200	2201	-
2201	2202	-
2202	2203	-
2203	2204	-
2204	2205	-
2205	2206	-
2206	2207	-
2207	2208	-
2208	2209	-
2209	2210	-
2210	2211	-
2211	2212	-
2212	2213	-
2213	2214	-
2214	2215	-
2215	2216	-
2216	2217	-
2217	2218	-
2218	2219	-
2219	2220	-
2220	2221	-

**Текстовое описание местоположения границ населенных пунктов,
территориальных зон**

Прохождение границы		Описание прохождения границы
от точки	до точки	
1	2	3
2221	2222	-
2222	2223	-
2223	2224	-
2224	2225	-
2225	2226	-
2226	2227	-
2227	2228	-
2228	2229	-
2229	2230	-
2230	2231	-
2231	2232	-
2232	2233	-
2233	2234	-
2234	2235	-
2235	2236	-
2236	2237	-
2237	2238	-
2238	2239	-
2239	2240	-
2240	2241	-
2241	2242	-
2242	2243	-
2243	2244	-
2244	2245	-
2245	2246	-
2246	2247	-
2247	2248	-
2248	2249	-
2249	2250	-
2250	2251	-
2251	2252	-
2252	2253	-
2253	2254	-
2254	2255	-
2255	2256	-
2256	2257	-
2257	2258	-

**Текстовое описание местоположения границ населенных пунктов,
территориальных зон**

Прохождение границы		Описание прохождения границы
от точки	до точки	
1	2	3
2258	2259	-
2259	2260	-
2260	2261	-
2261	2262	-
2262	2263	-
2263	2264	-
2264	2265	-
2265	2266	-
2266	2267	-
2267	2268	-
2268	2269	-
2269	2270	-
2270	2271	-
2271	2272	-
2272	2273	-
2273	2274	-
2274	2275	-
2275	2276	-
2276	2277	-
2277	2278	-
2278	2279	-
2279	2280	-
2280	2281	-
2281	2282	-
2282	2283	-
2283	2284	-
2284	2285	-
2285	2286	-
2286	2287	-
2287	2288	-
2288	2289	-
2289	2290	-
2290	2291	-
2291	2292	-
2292	2293	-
2293	2294	-
2294	2295	-

**Текстовое описание местоположения границ населенных пунктов,
территориальных зон**

Прохождение границы		Описание прохождения границы
от точки	до точки	
1	2	
2295	2296	-
2296	2297	-
2297	2298	-
2298	2299	-
2299	2300	-
2300	2301	-
2301	2302	-
2302	2303	-
2303	2304	-
2304	2305	-
2305	2306	-
2306	2307	-
2307	2308	-
2308	2309	-
2309	2310	-
2310	2109	-
2311	2312	-
2312	2313	-
2313	2314	-
2314	2315	-
2315	2316	-
2316	2317	-
2317	2318	-
2318	2319	-
2319	2320	-
2320	2321	-
2321	2322	-
2322	2323	-
2323	2324	-
2324	2325	-
2325	2326	-
2326	2327	-
2327	2328	-
2328	2329	-
2329	2330	-
2330	2331	-
2331	2332	-

**Текстовое описание местоположения границ населенных пунктов,
территориальных зон**

Прохождение границы		Описание прохождения границы
от точки	до точки	
1	2	3
2332	2333	-
2333	2334	-
2334	2335	-
2335	2336	-
2336	2337	-
2337	2338	-
2338	2339	-
2339	2340	-
2340	2341	-
2341	2342	-
2342	2343	-
2343	2344	-
2344	2345	-
2345	2346	-
2346	2347	-
2347	2348	-
2348	2349	-
2349	2350	-
2350	2351	-
2351	2352	-
2352	2353	-
2353	2354	-
2354	2355	-
2355	2356	-
2356	2357	-
2357	2358	-
2358	2359	-
2359	2360	-
2360	2361	-
2361	2362	-
2362	2363	-
2363	2364	-
2364	2365	-
2365	2366	-
2366	2367	-
2367	2368	-
2368	2369	-

**Текстовое описание местоположения границ населенных пунктов,
территориальных зон**

Прохождение границы		Описание прохождения границы
от точки	до точки	
1	2	3
2369	2370	-
2370	2371	-
2371	2372	-
2372	2373	-
2373	2374	-
2374	2375	-
2375	2376	-
2376	2377	-
2377	2378	-
2378	2379	-
2379	2380	-
2380	2381	-
2381	2382	-
2382	2383	-
2383	2384	-
2384	2385	-
2385	2386	-
2386	2387	-
2387	2388	-
2388	2389	-
2389	2390	-
2390	2391	-
2391	2392	-
2392	2393	-
2393	2394	-
2394	2395	-
2395	2396	-
2396	2397	-
2397	2398	-
2398	2399	-
2399	2400	-
2400	2401	-
2401	2402	-
2402	2403	-
2403	2404	-
2404	2405	-
2405	2406	-

**Текстовое описание местоположения границ населенных пунктов,
территориальных зон**

Прохождение границы		Описание прохождения границы
от точки	до точки	
1	2	3
2406	2407	-
2407	2408	-
2408	2409	-
2409	2410	-
2410	2411	-
2411	2412	-
2412	2413	-
2413	2414	-
2414	2415	-
2415	2416	-
2416	2417	-
2417	2418	-
2418	2419	-
2419	2420	-
2420	2421	-
2421	2422	-
2422	2423	-
2423	2424	-
2424	2425	-
2425	2426	-
2426	2427	-
2427	2428	-
2428	2311	-
2429	2430	-
2430	2431	-
2431	2432	-
2432	2433	-
2433	2434	-
2434	2435	-
2435	2429	-
2436	2437	-
2437	2438	-
2438	2439	-
2439	2440	-
2440	2441	-
2441	2442	-
2442	2443	-

**Текстовое описание местоположения границ населенных пунктов,
территориальных зон**

Прохождение границы		Описание прохождения границы
от точки	до точки	
1	2	
2443	2444	-
2444	2445	-
2445	2446	-
2446	2447	-
2447	2448	-
2448	2449	-
2449	2450	-
2450	2451	-
2451	2452	-
2452	2453	-
2453	2454	-
2454	2455	-
2455	2456	-
2456	2457	-
2457	2458	-
2458	2459	-
2459	2460	-
2460	2461	-
2461	2462	-
2462	2463	-
2463	2464	-
2464	2465	-
2465	2466	-
2466	2467	-
2467	2468	-
2468	2469	-
2469	2470	-
2470	2471	-
2471	2472	-
2472	2473	-
2473	2474	-
2474	2475	-
2475	2476	-
2476	2477	-
2477	2478	-
2478	2479	-
2479	2480	-

**Текстовое описание местоположения границ населенных пунктов,
территориальных зон**

Прохождение границы		Описание прохождения границы
от точки	до точки	
1	2	3
2480	2481	-
2481	2482	-
2482	2483	-
2483	2484	-
2484	2485	-
2485	2486	-
2486	2487	-
2487	2488	-
2488	2489	-
2489	2490	-
2490	2491	-
2491	2492	-
2492	2493	-
2493	2494	-
2494	2495	-
2495	2496	-
2496	2497	-
2497	2498	-
2498	2499	-
2499	2500	-
2500	2501	-
2501	2502	-
2502	2503	-
2503	2504	-
2504	2505	-
2505	2506	-
2506	2507	-
2507	2508	-
2508	2509	-
2509	2510	-
2510	2511	-
2511	2436	-
2512	2513	-
2513	2514	-
2514	2515	-
2515	2516	-
2516	2517	-

**Текстовое описание местоположения границ населенных пунктов,
территориальных зон**

Прохождение границы		Описание прохождения границы
от точки	до точки	
1	2	
2517	2518	-
2518	2519	-
2519	2520	-
2520	2521	-
2521	2522	-
2522	2523	-
2523	2524	-
2524	2525	-
2525	2526	-
2526	2527	-
2527	2528	-
2528	2529	-
2529	2530	-
2530	2531	-
2531	2532	-
2532	2533	-
2533	2534	-
2534	2535	-
2535	2536	-
2536	2537	-
2537	2538	-
2538	2539	-
2539	2540	-
2540	2541	-
2541	2542	-
2542	2543	-
2543	2544	-
2544	2545	-
2545	2546	-
2546	2547	-
2547	2548	-
2548	2549	-
2549	2550	-
2550	2551	-
2551	2552	-
2552	2553	-
2553	2554	-

**Текстовое описание местоположения границ населенных пунктов,
территориальных зон**

Прохождение границы		Описание прохождения границы
от точки	до точки	
1	2	3
2554	2555	-
2555	2556	-
2556	2557	-
2557	2558	-
2558	2559	-
2559	2560	-
2560	2561	-
2561	2562	-
2562	2563	-
2563	2564	-
2564	2565	-
2565	2566	-
2566	2567	-
2567	2568	-
2568	2569	-
2569	2570	-
2570	2571	-
2571	2572	-
2572	2573	-
2573	2574	-
2574	2575	-
2575	2576	-
2576	2577	-
2577	2578	-
2578	2579	-
2579	2580	-
2580	2581	-
2581	2582	-
2582	2583	-
2583	2584	-
2584	2585	-
2585	2586	-
2586	2587	-
2587	2588	-
2588	2589	-
2589	2590	-
2590	2591	-

**Текстовое описание местоположения границ населенных пунктов,
территориальных зон**

Прохождение границы		Описание прохождения границы
от точки	до точки	
1	2	
2591	2592	-
2592	2593	-
2593	2594	-
2594	2595	-
2595	2596	-
2596	2597	-
2597	2598	-
2598	2599	-
2599	2600	-
2600	2601	-
2601	2602	-
2602	2603	-
2603	2604	-
2604	2605	-
2605	2606	-
2606	2607	-
2607	2608	-
2608	2609	-
2609	2610	-
2610	2611	-
2611	2612	-
2612	2613	-
2613	2614	-
2614	2615	-
2615	2616	-
2616	2617	-
2617	2618	-
2618	2619	-
2619	2620	-
2620	2621	-
2621	2622	-
2622	2623	-
2623	2624	-
2624	2625	-
2625	2626	-
2626	2627	-
2627	2628	-

**Текстовое описание местоположения границ населенных пунктов,
территориальных зон**

Прохождение границы		Описание прохождения границы
от точки	до точки	
1	2	3
2628	2629	-
2629	2630	-
2630	2631	-
2631	2632	-
2632	2633	-
2633	2634	-
2634	2635	-
2635	2636	-
2636	2637	-
2637	2638	-
2638	2639	-
2639	2640	-
2640	2641	-
2641	2642	-
2642	2643	-
2643	2644	-
2644	2645	-
2645	2646	-
2646	2647	-
2647	2648	-
2648	2649	-
2649	2650	-
2650	2651	-
2651	2652	-
2652	2653	-
2653	2654	-
2654	2655	-
2655	2656	-
2656	2657	-
2657	2658	-
2658	2659	-
2659	2660	-
2660	2661	-
2661	2662	-
2662	2663	-
2663	2664	-
2664	2665	-

**Текстовое описание местоположения границ населенных пунктов,
территориальных зон**

Прохождение границы		Описание прохождения границы
от точки	до точки	
1	2	3
2665	2666	-
2666	2667	-
2667	2668	-
2668	2669	-
2669	2670	-
2670	2671	-
2671	2672	-
2672	2673	-
2673	2674	-
2674	2675	-
2675	2676	-
2676	2677	-
2677	2678	-
2678	2679	-
2679	2680	-
2680	2681	-
2681	2682	-
2682	2683	-
2683	2684	-
2684	2685	-
2685	2686	-
2686	2687	-
2687	2688	-
2688	2689	-
2689	2690	-
2690	2691	-
2691	2692	-
2692	2693	-
2693	2694	-
2694	2695	-
2695	2696	-
2696	2697	-
2697	2698	-
2698	2699	-
2699	2700	-
2700	2701	-
2701	2702	-

**Текстовое описание местоположения границ населенных пунктов,
территориальных зон**

Прохождение границы		Описание прохождения границы
от точки	до точки	
1	2	3
2702	2703	-
2703	2704	-
2704	2705	-
2705	2706	-
2706	2707	-
2707	2708	-
2708	2709	-
2709	2710	-
2710	2711	-
2711	2712	-
2712	2713	-
2713	2714	-
2714	2715	-
2715	2716	-
2716	2717	-
2717	2718	-
2718	2719	-
2719	2720	-
2720	2721	-
2721	2722	-
2722	2723	-
2723	2724	-
2724	2725	-
2725	2512	-
2726	2727	-
2727	2728	-
2728	2729	-
2729	2730	-
2730	2731	-
2731	2732	-
2732	2733	-
2733	2734	-
2734	2735	-
2735	2736	-
2736	2737	-
2737	2738	-
2738	2739	-

**Текстовое описание местоположения границ населенных пунктов,
территориальных зон**

Прохождение границы		Описание прохождения границы
от точки	до точки	
1	2	3
2739	2740	-
2740	2741	-
2741	2742	-
2742	2743	-
2743	2744	-
2744	2745	-
2745	2746	-
2746	2747	-
2747	2748	-
2748	2749	-
2749	2750	-
2750	2751	-
2751	2752	-
2752	2753	-
2753	2754	-
2754	2755	-
2755	2756	-
2756	2757	-
2757	2758	-
2758	2759	-
2759	2760	-
2760	2761	-
2761	2762	-
2762	2763	-
2763	2764	-
2764	2765	-
2765	2766	-
2766	2767	-
2767	2768	-
2768	2769	-
2769	2770	-
2770	2771	-
2771	2772	-
2772	2773	-
2773	2774	-
2774	2775	-
2775	2776	-

**Текстовое описание местоположения границ населенных пунктов,
территориальных зон**

Прохождение границы		Описание прохождения границы
от точки	до точки	
1	2	3
2776	2777	-
2777	2778	-
2778	2779	-
2779	2780	-
2780	2781	-
2781	2782	-
2782	2783	-
2783	2784	-
2784	2785	-
2785	2786	-
2786	2787	-
2787	2788	-
2788	2789	-
2789	2790	-
2790	2726	-
2791	2792	-
2792	2793	-
2793	2794	-
2794	2795	-
2795	2796	-
2796	2797	-
2797	2798	-
2798	2799	-
2799	2800	-
2800	2801	-
2801	2802	-
2802	2803	-
2803	2804	-
2804	2805	-
2805	2806	-
2806	2807	-
2807	2808	-
2808	2809	-
2809	2810	-
2810	2811	-
2811	2812	-
2812	2813	-

**Текстовое описание местоположения границ населенных пунктов,
территориальных зон**

Прохождение границы		Описание прохождения границы
от точки	до точки	
1	2	
2813	2814	-
2814	2815	-
2815	2816	-
2816	2817	-
2817	2818	-
2818	2819	-
2819	2820	-
2820	2821	-
2821	2822	-
2822	2823	-
2823	2824	-
2824	2825	-
2825	2826	-
2826	2827	-
2827	2828	-
2828	2829	-
2829	2830	-
2830	2831	-
2831	2832	-
2832	2833	-
2833	2834	-
2834	2835	-
2835	2836	-
2836	2837	-
2837	2838	-
2838	2839	-
2839	2840	-
2840	2841	-
2841	2842	-
2842	2843	-
2843	2844	-
2844	2845	-
2845	2846	-
2846	2847	-
2847	2848	-
2848	2849	-
2849	2850	-

**Текстовое описание местоположения границ населенных пунктов,
территориальных зон**

Прохождение границы		Описание прохождения границы
от точки	до точки	
1	2	3
2850	2851	-
2851	2852	-
2852	2853	-
2853	2854	-
2854	2855	-
2855	2856	-
2856	2857	-
2857	2858	-
2858	2859	-
2859	2860	-
2860	2861	-
2861	2862	-
2862	2863	-
2863	2864	-
2864	2865	-
2865	2866	-
2866	2867	-
2867	2868	-
2868	2869	-
2869	2870	-
2870	2871	-
2871	2872	-
2872	2873	-
2873	2874	-
2874	2875	-
2875	2876	-
2876	2877	-
2877	2878	-
2878	2879	-
2879	2880	-
2880	2881	-
2881	2882	-
2882	2883	-
2883	2884	-
2884	2885	-
2885	2886	-
2886	2887	-

**Текстовое описание местоположения границ населенных пунктов,
территориальных зон**

Прохождение границы		Описание прохождения границы
от точки	до точки	
1	2	3
2887	2888	-
2888	2889	-
2889	2890	-
2890	2891	-
2891	2892	-
2892	2893	-
2893	2894	-
2894	2895	-
2895	2896	-
2896	2897	-
2897	2898	-
2898	2899	-
2899	2900	-
2900	2901	-
2901	2902	-
2902	2903	-
2903	2904	-
2904	2905	-
2905	2906	-
2906	2907	-
2907	2908	-
2908	2909	-
2909	2910	-
2910	2911	-
2911	2912	-
2912	2913	-
2913	2914	-
2914	2915	-
2915	2916	-
2916	2791	-
2917	2918	-
2918	2919	-
2919	2920	-
2920	2921	-
2921	2922	-
2922	2923	-
2923	2924	-

**Текстовое описание местоположения границ населенных пунктов,
территориальных зон**

Прохождение границы		Описание прохождения границы
от точки	до точки	
1	2	3
2924	2925	-
2925	2926	-
2926	2927	-
2927	2928	-
2928	2929	-
2929	2930	-
2930	2931	-
2931	2932	-
2932	2933	-
2933	2934	-
2934	2935	-
2935	2936	-
2936	2937	-
2937	2938	-
2938	2939	-
2939	2940	-
2940	2941	-
2941	2942	-
2942	2943	-
2943	2944	-
2944	2945	-
2945	2946	-
2946	2947	-
2947	2948	-
2948	2949	-
2949	2950	-
2950	2951	-
2951	2952	-
2952	2953	-
2953	2954	-
2954	2955	-
2955	2956	-
2956	2957	-
2957	2958	-
2958	2959	-
2959	2960	-
2960	2961	-

**Текстовое описание местоположения границ населенных пунктов,
территориальных зон**

Прохождение границы		Описание прохождения границы
от точки	до точки	
1	2	3
2961	2962	-
2962	2963	-
2963	2964	-
2964	2965	-
2965	2966	-
2966	2967	-
2967	2968	-
2968	2969	-
2969	2970	-
2970	2971	-
2971	2972	-
2972	2973	-
2973	2974	-
2974	2975	-
2975	2976	-
2976	2917	-
2977	2978	-
2978	2979	-
2979	2980	-
2980	2981	-
2981	2982	-
2982	2983	-
2983	2984	-
2984	2985	-
2985	2986	-
2986	2987	-
2987	2988	-
2988	2989	-
2989	2990	-
2990	2991	-
2991	2992	-
2992	2993	-
2993	2994	-
2994	2995	-
2995	2996	-
2996	2997	-
2997	2998	-

**Текстовое описание местоположения границ населенных пунктов,
территориальных зон**

Прохождение границы		Описание прохождения границы
от точки	до точки	
1	2	3
2998	2999	-
2999	3000	-
3000	3001	-
3001	3002	-
3002	3003	-
3003	3004	-
3004	3005	-
3005	3006	-
3006	3007	-
3007	3008	-
3008	3009	-
3009	3010	-
3010	3011	-
3011	3012	-
3012	3013	-
3013	3014	-
3014	3015	-
3015	3016	-
3016	3017	-
3017	3018	-
3018	3019	-
3019	3020	-
3020	3021	-
3021	3022	-
3022	3023	-
3023	3024	-
3024	3025	-
3025	3026	-
3026	3027	-
3027	3028	-
3028	3029	-
3029	3030	-
3030	3031	-
3031	3032	-
3032	3033	-
3033	3034	-
3034	3035	-

**Текстовое описание местоположения границ населенных пунктов,
территориальных зон**

Прохождение границы		Описание прохождения границы
от точки	до точки	
1	2	3
3035	3036	-
3036	3037	-
3037	3038	-
3038	3039	-
3039	3040	-
3040	3041	-
3041	3042	-
3042	3043	-
3043	3044	-
3044	3045	-
3045	3046	-
3046	3047	-
3047	3048	-
3048	3049	-
3049	3050	-
3050	3051	-
3051	3052	-
3052	3053	-
3053	2977	-
3054	3055	-
3055	3056	-
3056	3057	-
3057	3058	-
3058	3059	-
3059	3060	-
3060	3061	-
3061	3062	-
3062	3063	-
3063	3064	-
3064	3065	-
3065	3066	-
3066	3067	-
3067	3068	-
3068	3069	-
3069	3070	-
3070	3071	-
3071	3072	-

**Текстовое описание местоположения границ населенных пунктов,
территориальных зон**

Прохождение границы		Описание прохождения границы
от точки	до точки	
1	2	3
3072	3073	-
3073	3074	-
3074	3075	-
3075	3076	-
3076	3077	-
3077	3078	-
3078	3079	-
3079	3080	-
3080	3081	-
3081	3082	-
3082	3083	-
3083	3084	-
3084	3085	-
3085	3086	-
3086	3087	-
3087	3088	-
3088	3089	-
3089	3090	-
3090	3091	-
3091	3092	-
3092	3093	-
3093	3094	-
3094	3095	-
3095	3096	-
3096	3097	-
3097	3098	-
3098	3099	-
3099	3100	-
3100	3101	-
3101	3102	-
3102	3103	-
3103	3104	-
3104	3105	-
3105	3106	-
3106	3107	-
3107	3108	-
3108	3109	-

**Текстовое описание местоположения границ населенных пунктов,
территориальных зон**

Прохождение границы		Описание прохождения границы
от точки	до точки	
1	2	3
3109	3110	-
3110	3111	-
3111	3112	-
3112	3113	-
3113	3054	-
3114	3115	-
3115	3116	-
3116	3117	-
3117	3118	-
3118	3119	-
3119	3120	-
3120	3121	-
3121	3122	-
3122	3123	-
3123	3124	-
3124	3125	-
3125	3126	-
3126	3127	-
3127	3128	-
3128	3129	-
3129	3130	-
3130	3131	-
3131	3132	-
3132	3133	-
3133	3134	-
3134	3135	-
3135	3136	-
3136	3137	-
3137	3138	-
3138	3139	-
3139	3140	-
3140	3141	-
3141	3142	-
3142	3143	-
3143	3144	-
3144	3145	-
3145	3146	-

**Текстовое описание местоположения границ населенных пунктов,
территориальных зон**

Прохождение границы		Описание прохождения границы
от точки	до точки	
1	2	3
3146	3147	-
3147	3148	-
3148	3149	-
3149	3150	-
3150	3151	-
3151	3152	-
3152	3153	-
3153	3154	-
3154	3155	-
3155	3156	-
3156	3157	-
3157	3158	-
3158	3159	-
3159	3114	-
3160	3161	-
3161	3162	-
3162	3163	-
3163	3164	-
3164	3165	-
3165	3166	-
3166	3167	-
3167	3168	-
3168	3169	-
3169	3170	-
3170	3171	-
3171	3172	-
3172	3173	-
3173	3174	-
3174	3175	-
3175	3176	-
3176	3177	-
3177	3178	-
3178	3179	-
3179	3180	-
3180	3181	-
3181	3182	-
3182	3183	-

**Текстовое описание местоположения границ населенных пунктов,
территориальных зон**

Прохождение границы		Описание прохождения границы
от точки	до точки	
1	2	3
3183	3184	-
3184	3185	-
3185	3186	-
3186	3187	-
3187	3188	-
3188	3189	-
3189	3190	-
3190	3191	-
3191	3192	-
3192	3193	-
3193	3194	-
3194	3195	-
3195	3196	-
3196	3197	-
3197	3198	-
3198	3199	-
3199	3200	-
3200	3201	-
3201	3202	-
3202	3203	-
3203	3204	-
3204	3205	-
3205	3206	-
3206	3207	-
3207	3208	-
3208	3209	-
3209	3210	-
3210	3211	-
3211	3212	-
3212	3213	-
3213	3214	-
3214	3215	-
3215	3216	-
3216	3217	-
3217	3218	-
3218	3219	-
3219	3220	-

**Текстовое описание местоположения границ населенных пунктов,
территориальных зон**

Прохождение границы		Описание прохождения границы
от точки	до точки	
1	2	3
3220	3221	-
3221	3222	-
3222	3223	-
3223	3224	-
3224	3225	-
3225	3226	-
3226	3227	-
3227	3228	-
3228	3229	-
3229	3230	-
3230	3231	-
3231	3232	-
3232	3233	-
3233	3234	-
3234	3235	-
3235	3236	-
3236	3237	-
3237	3238	-
3238	3239	-
3239	3240	-
3240	3241	-
3241	3242	-
3242	3243	-
3243	3244	-
3244	3245	-
3245	3246	-
3246	3247	-
3247	3248	-
3248	3249	-
3249	3250	-
3250	3251	-
3251	3252	-
3252	3253	-
3253	3254	-
3254	3255	-
3255	3256	-
3256	3257	-

**Текстовое описание местоположения границ населенных пунктов,
территориальных зон**

Прохождение границы		Описание прохождения границы
от точки	до точки	
1	2	
3257	3258	-
3258	3259	-
3259	3260	-
3260	3261	-
3261	3262	-
3262	3263	-
3263	3264	-
3264	3265	-
3265	3266	-
3266	3267	-
3267	3268	-
3268	3269	-
3269	3270	-
3270	3271	-
3271	3272	-
3272	3273	-
3273	3274	-
3274	3275	-
3275	3276	-
3276	3277	-
3277	3278	-
3278	3279	-
3279	3280	-
3280	3281	-
3281	3282	-
3282	3283	-
3283	3284	-
3284	3285	-
3285	3286	-
3286	3287	-
3287	3288	-
3288	3289	-
3289	3290	-
3290	3291	-
3291	3292	-
3292	3293	-
3293	3294	-

**Текстовое описание местоположения границ населенных пунктов,
территориальных зон**

Прохождение границы		Описание прохождения границы
от точки	до точки	
1	2	
3294	3295	-
3295	3296	-
3296	3297	-
3297	3298	-
3298	3299	-
3299	3300	-
3300	3301	-
3301	3302	-
3302	3303	-
3303	3304	-
3304	3305	-
3305	3306	-
3306	3307	-
3307	3308	-
3308	3309	-
3309	3310	-
3310	3311	-
3311	3312	-
3312	3313	-
3313	3314	-
3314	3315	-
3315	3160	-
3316	3317	-
3317	3318	-
3318	3319	-
3319	3320	-
3320	3321	-
3321	3322	-
3322	3323	-
3323	3324	-
3324	3325	-
3325	3326	-
3326	3327	-
3327	3328	-
3328	3329	-
3329	3330	-
3330	3331	-

**Текстовое описание местоположения границ населенных пунктов,
территориальных зон**

Прохождение границы		Описание прохождения границы
от точки	до точки	
1	2	3
3331	3332	-
3332	3333	-
3333	3334	-
3334	3335	-
3335	3336	-
3336	3337	-
3337	3338	-
3338	3339	-
3339	3340	-
3340	3341	-
3341	3342	-
3342	3343	-
3343	3344	-
3344	3345	-
3345	3346	-
3346	3347	-
3347	3348	-
3348	3349	-
3349	3350	-
3350	3351	-
3351	3352	-
3352	3353	-
3353	3354	-
3354	3355	-
3355	3356	-
3356	3357	-
3357	3358	-
3358	3359	-
3359	3360	-
3360	3361	-
3361	3362	-
3362	3363	-
3363	3364	-
3364	3365	-
3365	3366	-
3366	3367	-
3367	3368	-

**Текстовое описание местоположения границ населенных пунктов,
территориальных зон**

Прохождение границы		Описание прохождения границы
от точки	до точки	
1	2	3
3368	3369	-
3369	3370	-
3370	3371	-
3371	3372	-
3372	3316	-
3373	3374	-
3374	3375	-
3375	3376	-
3376	3377	-
3377	3378	-
3378	3379	-
3379	3380	-
3380	3381	-
3381	3382	-
3382	3383	-
3383	3384	-
3384	3385	-
3385	3386	-
3386	3387	-
3387	3388	-
3388	3389	-
3389	3390	-
3390	3391	-
3391	3392	-
3392	3393	-
3393	3394	-
3394	3395	-
3395	3396	-
3396	3397	-
3397	3398	-
3398	3399	-
3399	3400	-
3400	3401	-
3401	3402	-
3402	3403	-
3403	3404	-
3404	3405	-

**Текстовое описание местоположения границ населенных пунктов,
территориальных зон**

Прохождение границы		Описание прохождения границы
от точки	до точки	
1	2	
3405	3406	-
3406	3407	-
3407	3408	-
3408	3409	-
3409	3410	-
3410	3411	-
3411	3412	-
3412	3413	-
3413	3414	-
3414	3415	-
3415	3416	-
3416	3417	-
3417	3418	-
3418	3419	-
3419	3420	-
3420	3421	-
3421	3422	-
3422	3423	-
3423	3424	-
3424	3425	-
3425	3426	-
3426	3427	-
3427	3428	-
3428	3429	-
3429	3430	-
3430	3431	-
3431	3432	-
3432	3433	-
3433	3434	-
3434	3435	-
3435	3436	-
3436	3437	-
3437	3438	-
3438	3439	-
3439	3440	-
3440	3441	-
3441	3442	-

**Текстовое описание местоположения границ населенных пунктов,
территориальных зон**

Прохождение границы		Описание прохождения границы
от точки	до точки	
1	2	
3442	3443	-
3443	3444	-
3444	3445	-
3445	3446	-
3446	3447	-
3447	3448	-
3448	3449	-
3449	3450	-
3450	3451	-
3451	3452	-
3452	3453	-
3453	3454	-
3454	3455	-
3455	3456	-
3456	3457	-
3457	3458	-
3458	3373	-
3459	3460	-
3460	3461	-
3461	3462	-
3462	3463	-
3463	3464	-
3464	3465	-
3465	3466	-
3466	3467	-
3467	3468	-
3468	3469	-
3469	3470	-
3470	3471	-
3471	3472	-
3472	3473	-
3473	3474	-
3474	3475	-
3475	3476	-
3476	3477	-
3477	3478	-
3478	3479	-

**Текстовое описание местоположения границ населенных пунктов,
территориальных зон**

Прохождение границы		Описание прохождения границы
от точки	до точки	
1	2	
3479	3480	-
3480	3481	-
3481	3482	-
3482	3483	-
3483	3484	-
3484	3485	-
3485	3486	-
3486	3487	-
3487	3488	-
3488	3489	-
3489	3490	-
3490	3491	-
3491	3492	-
3492	3493	-
3493	3494	-
3494	3495	-
3495	3496	-
3496	3497	-
3497	3498	-
3498	3499	-
3499	3500	-
3500	3501	-
3501	3502	-
3502	3503	-
3503	3504	-
3504	3505	-
3505	3506	-
3506	3507	-
3507	3508	-
3508	3509	-
3509	3510	-
3510	3511	-
3511	3512	-
3512	3513	-
3513	3514	-
3514	3515	-
3515	3516	-

**Текстовое описание местоположения границ населенных пунктов,
территориальных зон**

Прохождение границы		Описание прохождения границы
от точки	до точки	
1	2	3
3516	3517	-
3517	3518	-
3518	3519	-
3519	3520	-
3520	3521	-
3521	3522	-
3522	3523	-
3523	3524	-
3524	3525	-
3525	3526	-
3526	3459	-
3527	3528	-
3528	3529	-
3529	3530	-
3530	3531	-
3531	3532	-
3532	3533	-
3533	3534	-
3534	3535	-
3535	3536	-
3536	3537	-
3537	3538	-
3538	3539	-
3539	3540	-
3540	3541	-
3541	3542	-
3542	3543	-
3543	3544	-
3544	3545	-
3545	3546	-
3546	3547	-
3547	3548	-
3548	3549	-
3549	3550	-
3550	3551	-
3551	3552	-
3552	3553	-

**Текстовое описание местоположения границ населенных пунктов,
территориальных зон**

Прохождение границы		Описание прохождения границы
от точки	до точки	
1	2	
3553	3554	-
3554	3555	-
3555	3556	-
3556	3557	-
3557	3558	-
3558	3559	-
3559	3560	-
3560	3561	-
3561	3562	-
3562	3563	-
3563	3564	-
3564	3565	-
3565	3566	-
3566	3567	-
3567	3568	-
3568	3569	-
3569	3570	-
3570	3571	-
3571	3572	-
3572	3573	-
3573	3574	-
3574	3575	-
3575	3576	-
3576	3577	-
3577	3578	-
3578	3579	-
3579	3580	-
3580	3581	-
3581	3582	-
3582	3583	-
3583	3584	-
3584	3585	-
3585	3586	-
3586	3587	-
3587	3588	-
3588	3589	-
3589	3590	-

**Текстовое описание местоположения границ населенных пунктов,
территориальных зон**

Прохождение границы		Описание прохождения границы
от точки	до точки	
1	2	3
3590	3591	-
3591	3592	-
3592	3593	-
3593	3594	-
3594	3595	-
3595	3596	-
3596	3597	-
3597	3598	-
3598	3599	-
3599	3600	-
3600	3601	-
3601	3602	-
3602	3603	-
3603	3604	-
3604	3605	-
3605	3606	-
3606	3607	-
3607	3608	-
3608	3609	-
3609	3610	-
3610	3611	-
3611	3527	-
3612	3613	-
3613	3614	-
3614	3615	-
3615	3616	-
3616	3617	-
3617	3618	-
3618	3619	-
3619	3620	-
3620	3621	-
3621	3622	-
3622	3623	-
3623	3624	-
3624	3625	-
3625	3626	-
3626	3627	-

**Текстовое описание местоположения границ населенных пунктов,
территориальных зон**

Прохождение границы		Описание прохождения границы
от точки	до точки	
1	2	
3627	3628	-
3628	3629	-
3629	3630	-
3630	3631	-
3631	3632	-
3632	3633	-
3633	3634	-
3634	3635	-
3635	3636	-
3636	3637	-
3637	3638	-
3638	3639	-
3639	3640	-
3640	3641	-
3641	3642	-
3642	3643	-
3643	3644	-
3644	3645	-
3645	3646	-
3646	3647	-
3647	3648	-
3648	3649	-
3649	3650	-
3650	3651	-
3651	3652	-
3652	3653	-
3653	3654	-
3654	3655	-
3655	3656	-
3656	3657	-
3657	3658	-
3658	3659	-
3659	3660	-
3660	3661	-
3661	3662	-
3662	3663	-
3663	3664	-

**Текстовое описание местоположения границ населенных пунктов,
территориальных зон**

Прохождение границы		Описание прохождения границы
от точки	до точки	
1	2	3
3664	3665	-
3665	3666	-
3666	3667	-
3667	3668	-
3668	3669	-
3669	3670	-
3670	3671	-
3671	3672	-
3672	3673	-
3673	3674	-
3674	3675	-
3675	3676	-
3676	3677	-
3677	3678	-
3678	3679	-
3679	3680	-
3680	3681	-
3681	3682	-
3682	3683	-
3683	3684	-
3684	3685	-
3685	3686	-
3686	3687	-
3687	3688	-
3688	3689	-
3689	3612	-
3690	3691	-
3691	3692	-
3692	3693	-
3693	3694	-
3694	3695	-
3695	3696	-
3696	3697	-
3697	3698	-
3698	3699	-
3699	3700	-
3700	3701	-

**Текстовое описание местоположения границ населенных пунктов,
территориальных зон**

Прохождение границы		Описание прохождения границы
от точки	до точки	
1	2	3
3701	3702	-
3702	3703	-
3703	3704	-
3704	3705	-
3705	3706	-
3706	3707	-
3707	3708	-
3708	3709	-
3709	3710	-
3710	3711	-
3711	3712	-
3712	3713	-
3713	3714	-
3714	3715	-
3715	3716	-
3716	3717	-
3717	3718	-
3718	3719	-
3719	3720	-
3720	3721	-
3721	3722	-
3722	3723	-
3723	3724	-
3724	3725	-
3725	3726	-
3726	3727	-
3727	3728	-
3728	3729	-
3729	3730	-
3730	3731	-
3731	3732	-
3732	3733	-
3733	3734	-
3734	3735	-
3735	3736	-
3736	3737	-
3737	3738	-

**Текстовое описание местоположения границ населенных пунктов,
территориальных зон**

Прохождение границы		Описание прохождения границы
от точки	до точки	
1	2	
3738	3739	-
3739	3740	-
3740	3741	-
3741	3742	-
3742	3743	-
3743	3744	-
3744	3745	-
3745	3746	-
3746	3747	-
3747	3748	-
3748	3749	-
3749	3750	-
3750	3751	-
3751	3752	-
3752	3753	-
3753	3754	-
3754	3755	-
3755	3756	-
3756	3757	-
3757	3758	-
3758	3759	-
3759	3760	-
3760	3761	-
3761	3762	-
3762	3763	-
3763	3690	-
3764	3765	-
3765	3766	-
3766	3767	-
3767	3768	-
3768	3769	-
3769	3770	-
3770	3771	-
3771	3772	-
3772	3773	-
3773	3774	-
3774	3775	-

**Текстовое описание местоположения границ населенных пунктов,
территориальных зон**

Прохождение границы		Описание прохождения границы
от точки	до точки	
1	2	
3775	3776	-
3776	3777	-
3777	3778	-
3778	3779	-
3779	3780	-
3780	3781	-
3781	3782	-
3782	3783	-
3783	3784	-
3784	3785	-
3785	3786	-
3786	3787	-
3787	3788	-
3788	3789	-
3789	3790	-
3790	3791	-
3791	3792	-
3792	3793	-
3793	3794	-
3794	3795	-
3795	3796	-
3796	3797	-
3797	3798	-
3798	3799	-
3799	3800	-
3800	3801	-
3801	3802	-
3802	3803	-
3803	3804	-
3804	3805	-
3805	3806	-
3806	3807	-
3807	3808	-
3808	3809	-
3809	3810	-
3810	3811	-
3811	3812	-

**Текстовое описание местоположения границ населенных пунктов,
территориальных зон**

Прохождение границы		Описание прохождения границы
от точки	до точки	
1	2	
3812	3813	-
3813	3814	-
3814	3815	-
3815	3816	-
3816	3817	-
3817	3818	-
3818	3819	-
3819	3820	-
3820	3821	-
3821	3822	-
3822	3823	-
3823	3824	-
3824	3825	-
3825	3826	-
3826	3827	-
3827	3828	-
3828	3829	-
3829	3830	-
3830	3831	-
3831	3832	-
3832	3833	-
3833	3834	-
3834	3835	-
3835	3836	-
3836	3837	-
3837	3838	-
3838	3839	-
3839	3840	-
3840	3841	-
3841	3842	-
3842	3843	-
3843	3844	-
3844	3845	-
3845	3846	-
3846	3847	-
3847	3848	-
3848	3849	-

**Текстовое описание местоположения границ населенных пунктов,
территориальных зон**

Прохождение границы		Описание прохождения границы
от точки	до точки	
1	2	3
3849	3850	-
3850	3851	-
3851	3852	-
3852	3853	-
3853	3854	-
3854	3855	-
3855	3856	-
3856	3857	-
3857	3858	-
3858	3859	-
3859	3860	-
3860	3861	-
3861	3862	-
3862	3863	-
3863	3864	-
3864	3865	-
3865	3866	-
3866	3867	-
3867	3868	-
3868	3764	-
3869	3870	-
3870	3871	-
3871	3872	-
3872	3873	-
3873	3874	-
3874	3875	-
3875	3876	-
3876	3877	-
3877	3878	-
3878	3879	-
3879	3880	-
3880	3881	-
3881	3882	-
3882	3883	-
3883	3884	-
3884	3885	-
3885	3886	-

**Текстовое описание местоположения границ населенных пунктов,
территориальных зон**

Прохождение границы		Описание прохождения границы
от точки	до точки	
1	2	3
3886	3887	-
3887	3888	-
3888	3889	-
3889	3890	-
3890	3891	-
3891	3892	-
3892	3893	-
3893	3894	-
3894	3895	-
3895	3896	-
3896	3897	-
3897	3898	-
3898	3899	-
3899	3900	-
3900	3901	-
3901	3902	-
3902	3903	-
3903	3904	-
3904	3905	-
3905	3906	-
3906	3907	-
3907	3908	-
3908	3909	-
3909	3910	-
3910	3911	-
3911	3912	-
3912	3913	-
3913	3914	-
3914	3915	-
3915	3916	-
3916	3917	-
3917	3918	-
3918	3919	-
3919	3920	-
3920	3921	-
3921	3922	-
3922	3923	-

**Текстовое описание местоположения границ населенных пунктов,
территориальных зон**

Прохождение границы		Описание прохождения границы
от точки	до точки	
1	2	
3923	3924	-
3924	3925	-
3925	3926	-
3926	3927	-
3927	3928	-
3928	3929	-
3929	3930	-
3930	3931	-
3931	3932	-
3932	3933	-
3933	3934	-
3934	3935	-
3935	3936	-
3936	3937	-
3937	3938	-
3938	3939	-
3939	3940	-
3940	3941	-
3941	3942	-
3942	3943	-
3943	3944	-
3944	3945	-
3945	3946	-
3946	3947	-
3947	3948	-
3948	3949	-
3949	3950	-
3950	3951	-
3951	3952	-
3952	3953	-
3953	3954	-
3954	3955	-
3955	3956	-
3956	3957	-
3957	3958	-
3958	3959	-
3959	3960	-

**Текстовое описание местоположения границ населенных пунктов,
территориальных зон**

Прохождение границы		Описание прохождения границы
от точки	до точки	
1	2	3
3960	3961	-
3961	3962	-
3962	3963	-
3963	3964	-
3964	3965	-
3965	3966	-
3966	3967	-
3967	3968	-
3968	3969	-
3969	3970	-
3970	3971	-
3971	3972	-
3972	3973	-
3973	3974	-
3974	3975	-
3975	3976	-
3976	3869	-
3977	3978	-
3978	3979	-
3979	3980	-
3980	3981	-
3981	3982	-
3982	3983	-
3983	3984	-
3984	3985	-
3985	3986	-
3986	3987	-
3987	3988	-
3988	3989	-
3989	3990	-
3990	3991	-
3991	3992	-
3992	3993	-
3993	3994	-
3994	3995	-
3995	3996	-
3996	3997	-

**Текстовое описание местоположения границ населенных пунктов,
территориальных зон**

Прохождение границы		Описание прохождения границы
от точки	до точки	
1	2	3
3997	3998	-
3998	3999	-
3999	4000	-
4000	4001	-
4001	4002	-
4002	4003	-
4003	4004	-
4004	4005	-
4005	4006	-
4006	4007	-
4007	4008	-
4008	4009	-
4009	4010	-
4010	4011	-
4011	4012	-
4012	4013	-
4013	4014	-
4014	4015	-
4015	4016	-
4016	4017	-
4017	4018	-
4018	4019	-
4019	4020	-
4020	4021	-
4021	4022	-
4022	4023	-
4023	4024	-
4024	4025	-
4025	4026	-
4026	4027	-
4027	4028	-
4028	4029	-
4029	4030	-
4030	4031	-
4031	4032	-
4032	4033	-
4033	4034	-

**Текстовое описание местоположения границ населенных пунктов,
территориальных зон**

Прохождение границы		Описание прохождения границы
от точки	до точки	
1	2	3
4034	4035	-
4035	4036	-
4036	3977	-
4037	4038	-
4038	4039	-
4039	4040	-
4040	4041	-
4041	4042	-
4042	4043	-
4043	4044	-
4044	4045	-
4045	4046	-
4046	4047	-
4047	4048	-
4048	4049	-
4049	4050	-
4050	4051	-
4051	4052	-
4052	4053	-
4053	4054	-
4054	4055	-
4055	4056	-
4056	4057	-
4057	4058	-
4058	4059	-
4059	4060	-
4060	4061	-
4061	4062	-
4062	4063	-
4063	4064	-
4064	4065	-
4065	4066	-
4066	4067	-
4067	4068	-
4068	4069	-
4069	4070	-
4070	4071	-

**Текстовое описание местоположения границ населенных пунктов,
территориальных зон**

Прохождение границы		Описание прохождения границы
от точки	до точки	
1	2	3
4071	4072	-
4072	4073	-
4073	4074	-
4074	4075	-
4075	4076	-
4076	4077	-
4077	4078	-
4078	4079	-
4079	4080	-
4080	4081	-
4081	4082	-
4082	4083	-
4083	4084	-
4084	4085	-
4085	4086	-
4086	4087	-
4087	4088	-
4088	4089	-
4089	4090	-
4090	4091	-
4091	4092	-
4092	4093	-
4093	4094	-
4094	4095	-
4095	4096	-
4096	4097	-
4097	4098	-
4098	4099	-
4099	4100	-
4100	4101	-
4101	4102	-
4102	4103	-
4103	4104	-
4104	4105	-
4105	4106	-
4106	4107	-
4107	4108	-

**Текстовое описание местоположения границ населенных пунктов,
территориальных зон**

Прохождение границы		Описание прохождения границы
от точки	до точки	
1	2	3
4108	4109	-
4109	4110	-
4110	4111	-
4111	4112	-
4112	4113	-
4113	4114	-
4114	4115	-
4115	4116	-
4116	4117	-
4117	4118	-
4118	4119	-
4119	4120	-
4120	4121	-
4121	4122	-
4122	4123	-
4123	4124	-
4124	4125	-
4125	4126	-
4126	4127	-
4127	4128	-
4128	4129	-
4129	4130	-
4130	4131	-
4131	4132	-
4132	4133	-
4133	4037	-
4134	4135	-
4135	4136	-
4136	4137	-
4137	4138	-
4138	4139	-
4139	4140	-
4140	4141	-
4141	4142	-
4142	4143	-
4143	4144	-
4144	4145	-

**Текстовое описание местоположения границ населенных пунктов,
территориальных зон**

Прохождение границы		Описание прохождения границы
от точки	до точки	
1	2	3
4145	4146	-
4146	4147	-
4147	4148	-
4148	4149	-
4149	4150	-
4150	4151	-
4151	4152	-
4152	4153	-
4153	4154	-
4154	4155	-
4155	4156	-
4156	4157	-
4157	4158	-
4158	4159	-
4159	4160	-
4160	4161	-
4161	4162	-
4162	4163	-
4163	4164	-
4164	4165	-
4165	4166	-
4166	4167	-
4167	4134	-
4168	4169	-
4169	4170	-
4170	4171	-
4171	4172	-
4172	4173	-
4173	4174	-
4174	4175	-
4175	4176	-
4176	4177	-
4177	4178	-
4178	4179	-
4179	4180	-
4180	4181	-
4181	4182	-

**Текстовое описание местоположения границ населенных пунктов,
территориальных зон**

Прохождение границы		Описание прохождения границы
от точки	до точки	
1	2	3
4182	4183	-
4183	4184	-
4184	4185	-
4185	4186	-
4186	4187	-
4187	4188	-
4188	4189	-
4189	4190	-
4190	4191	-
4191	4192	-
4192	4193	-
4193	4194	-
4194	4195	-
4195	4196	-
4196	4197	-
4197	4198	-
4198	4199	-
4199	4200	-
4200	4201	-
4201	4202	-
4202	4203	-
4203	4204	-
4204	4205	-
4205	4206	-
4206	4207	-
4207	4208	-
4208	4209	-
4209	4210	-
4210	4211	-
4211	4212	-
4212	4213	-
4213	4214	-
4214	4215	-
4215	4216	-
4216	4217	-
4217	4218	-
4218	4219	-

**Текстовое описание местоположения границ населенных пунктов,
территориальных зон**

Прохождение границы		Описание прохождения границы
от точки	до точки	
1	2	3
4219	4220	-
4220	4221	-
4221	4222	-
4222	4223	-
4223	4224	-
4224	4225	-
4225	4226	-
4226	4227	-
4227	4228	-
4228	4229	-
4229	4230	-
4230	4231	-
4231	4232	-
4232	4233	-
4233	4234	-
4234	4235	-
4235	4168	-
4236	4237	-
4237	4238	-
4238	4239	-
4239	4240	-
4240	4241	-
4241	4242	-
4242	4243	-
4243	4244	-
4244	4245	-
4245	4246	-
4246	4247	-
4247	4248	-
4248	4249	-
4249	4250	-
4250	4251	-
4251	4252	-
4252	4253	-
4253	4254	-
4254	4255	-
4255	4256	-

**Текстовое описание местоположения границ населенных пунктов,
территориальных зон**

Прохождение границы		Описание прохождения границы
от точки	до точки	
1	2	3
4256	4257	-
4257	4258	-
4258	4259	-
4259	4260	-
4260	4261	-
4261	4262	-
4262	4263	-
4263	4264	-
4264	4265	-
4265	4266	-
4266	4267	-
4267	4268	-
4268	4269	-
4269	4270	-
4270	4271	-
4271	4272	-
4272	4273	-
4273	4274	-
4274	4275	-
4275	4276	-
4276	4277	-
4277	4278	-
4278	4279	-
4279	4280	-
4280	4281	-
4281	4282	-
4282	4283	-
4283	4284	-
4284	4285	-
4285	4286	-
4286	4287	-
4287	4288	-
4288	4289	-
4289	4236	-
4290	4291	-
4291	4292	-
4292	4293	-

**Текстовое описание местоположения границ населенных пунктов,
территориальных зон**

Прохождение границы		Описание прохождения границы
от точки	до точки	
1	2	3
4293	4294	-
4294	4295	-
4295	4296	-
4296	4297	-
4297	4298	-
4298	4299	-
4299	4300	-
4300	4301	-
4301	4302	-
4302	4303	-
4303	4304	-
4304	4305	-
4305	4306	-
4306	4307	-
4307	4308	-
4308	4309	-
4309	4310	-
4310	4311	-
4311	4312	-
4312	4313	-
4313	4314	-
4314	4315	-
4315	4316	-
4316	4317	-
4317	4318	-
4318	4319	-
4319	4320	-
4320	4321	-
4321	4322	-
4322	4323	-
4323	4324	-
4324	4325	-
4325	4326	-
4326	4327	-
4327	4328	-
4328	4329	-
4329	4330	-

**Текстовое описание местоположения границ населенных пунктов,
территориальных зон**

Прохождение границы		Описание прохождения границы
от точки	до точки	
1	2	3
4330	4331	-
4331	4332	-
4332	4333	-
4333	4334	-
4334	4335	-
4335	4336	-
4336	4337	-
4337	4338	-
4338	4339	-
4339	4340	-
4340	4341	-
4341	4342	-
4342	4343	-
4343	4344	-
4344	4345	-
4345	4346	-
4346	4347	-
4347	4348	-
4348	4349	-
4349	4350	-
4350	4351	-
4351	4352	-
4352	4353	-
4353	4354	-
4354	4355	-
4355	4356	-
4356	4357	-
4357	4358	-
4358	4359	-
4359	4360	-
4360	4361	-
4361	4362	-
4362	4363	-
4363	4364	-
4364	4365	-
4365	4366	-
4366	4367	-

**Текстовое описание местоположения границ населенных пунктов,
территориальных зон**

Прохождение границы		Описание прохождения границы
от точки	до точки	
1	2	3
4367	4368	-
4368	4369	-
4369	4370	-
4370	4371	-
4371	4290	-
4372	4373	-
4373	4374	-
4374	4375	-
4375	4376	-
4376	4377	-
4377	4378	-
4378	4379	-
4379	4380	-
4380	4381	-
4381	4382	-
4382	4383	-
4383	4384	-
4384	4385	-
4385	4386	-
4386	4387	-
4387	4388	-
4388	4389	-
4389	4390	-
4390	4391	-
4391	4392	-
4392	4393	-
4393	4394	-
4394	4395	-
4395	4396	-
4396	4397	-
4397	4398	-
4398	4399	-
4399	4400	-
4400	4401	-
4401	4402	-
4402	4403	-
4403	4404	-

**Текстовое описание местоположения границ населенных пунктов,
территориальных зон**

Прохождение границы		Описание прохождения границы
от точки	до точки	
1	2	
4404	4405	-
4405	4406	-
4406	4407	-
4407	4372	-
4408	4409	-
4409	4410	-
4410	4411	-
4411	4412	-
4412	4413	-
4413	4414	-
4414	4415	-
4415	4416	-
4416	4417	-
4417	4418	-
4418	4419	-
4419	4420	-
4420	4421	-
4421	4422	-
4422	4423	-
4423	4424	-
4424	4425	-
4425	4426	-
4426	4427	-
4427	4428	-
4428	4429	-
4429	4430	-
4430	4431	-
4431	4432	-
4432	4433	-
4433	4434	-
4434	4435	-
4435	4436	-
4436	4437	-
4437	4438	-
4438	4439	-
4439	4440	-
4440	4441	-

**Текстовое описание местоположения границ населенных пунктов,
территориальных зон**

Прохождение границы		Описание прохождения границы
от точки	до точки	
1	2	3
4441	4442	-
4442	4408	-
4443	4444	-
4444	4445	-
4445	4446	-
4446	4447	-
4447	4448	-
4448	4449	-
4449	4450	-
4450	4451	-
4451	4452	-
4452	4453	-
4453	4454	-
4454	4455	-
4455	4456	-
4456	4457	-
4457	4458	-
4458	4459	-
4459	4460	-
4460	4461	-
4461	4462	-
4462	4463	-
4463	4464	-
4464	4465	-
4465	4466	-
4466	4467	-
4467	4468	-
4468	4469	-
4469	4470	-
4470	4471	-
4471	4472	-
4472	4473	-
4473	4474	-
4474	4475	-
4475	4476	-
4476	4443	-
4477	4478	-

**Текстовое описание местоположения границ населенных пунктов,
территориальных зон**

Прохождение границы		Описание прохождения границы
от точки	до точки	
1	2	3
4478	4479	-
4479	4480	-
4480	4481	-
4481	4482	-
4482	4483	-
4483	4484	-
4484	4485	-
4485	4486	-
4486	4487	-
4487	4488	-
4488	4489	-
4489	4490	-
4490	4491	-
4491	4492	-
4492	4493	-
4493	4494	-
4494	4477	-
4495	4496	-
4496	4497	-
4497	4498	-
4498	4499	-
4499	4500	-
4500	4501	-
4501	4502	-
4502	4503	-
4503	4504	-
4504	4505	-
4505	4506	-
4506	4507	-
4507	4508	-
4508	4509	-
4509	4510	-
4510	4511	-
4511	4512	-
4512	4513	-
4513	4514	-
4514	4515	-

**Текстовое описание местоположения границ населенных пунктов,
территориальных зон**

Прохождение границы		Описание прохождения границы
от точки	до точки	
1	2	
4515	4516	-
4516	4517	-
4517	4518	-
4518	4519	-
4519	4520	-
4520	4521	-
4521	4522	-
4522	4523	-
4523	4524	-
4524	4525	-
4525	4526	-
4526	4527	-
4527	4528	-
4528	4529	-
4529	4530	-
4530	4531	-
4531	4532	-
4532	4533	-
4533	4534	-
4534	4535	-
4535	4536	-
4536	4537	-
4537	4538	-
4538	4539	-
4539	4540	-
4540	4541	-
4541	4542	-
4542	4543	-
4543	4544	-
4544	4545	-
4545	4546	-
4546	4547	-
4547	4548	-
4548	4549	-
4549	4550	-
4550	4551	-
4551	4552	-

**Текстовое описание местоположения границ населенных пунктов,
территориальных зон**

Прохождение границы		Описание прохождения границы
от точки	до точки	
1	2	3
4552	4553	-
4553	4554	-
4554	4555	-
4555	4556	-
4556	4557	-
4557	4495	-
4558	4559	-
4559	4560	-
4560	4561	-
4561	4562	-
4562	4563	-
4563	4564	-
4564	4565	-
4565	4566	-
4566	4567	-
4567	4568	-
4568	4569	-
4569	4570	-
4570	4571	-
4571	4572	-
4572	4573	-
4573	4574	-
4574	4575	-
4575	4576	-
4576	4577	-
4577	4578	-
4578	4579	-
4579	4580	-
4580	4581	-
4581	4582	-
4582	4583	-
4583	4584	-
4584	4585	-
4585	4586	-
4586	4587	-
4587	4588	-
4588	4589	-

**Текстовое описание местоположения границ населенных пунктов,
территориальных зон**

Прохождение границы		Описание прохождения границы
от точки	до точки	
1	2	3
4589	4590	-
4590	4558	-
4591	4592	-
4592	4593	-
4593	4594	-
4594	4595	-
4595	4596	-
4596	4597	-
4597	4598	-
4598	4599	-
4599	4600	-
4600	4601	-
4601	4602	-
4602	4603	-
4603	4604	-
4604	4605	-
4605	4606	-
4606	4607	-
4607	4608	-
4608	4609	-
4609	4610	-
4610	4611	-
4611	4612	-
4612	4613	-
4613	4614	-
4614	4615	-
4615	4616	-
4616	4617	-
4617	4618	-
4618	4619	-
4619	4620	-
4620	4621	-
4621	4622	-
4622	4623	-
4623	4624	-
4624	4625	-
4625	4626	-

**Текстовое описание местоположения границ населенных пунктов,
территориальных зон**

Прохождение границы		Описание прохождения границы
от точки	до точки	
1	2	3
4626	4627	-
4627	4628	-
4628	4629	-
4629	4630	-
4630	4631	-
4631	4632	-
4632	4633	-
4633	4634	-
4634	4635	-
4635	4636	-
4636	4637	-
4637	4638	-
4638	4639	-
4639	4640	-
4640	4641	-
4641	4642	-
4642	4643	-
4643	4644	-
4644	4645	-
4645	4646	-
4646	4647	-
4647	4648	-
4648	4649	-
4649	4650	-
4650	4651	-
4651	4652	-
4652	4653	-
4653	4591	-
4654	4655	-
4655	4656	-
4656	4657	-
4657	4658	-
4658	4659	-
4659	4660	-
4660	4661	-
4661	4662	-
4662	4663	-

**Текстовое описание местоположения границ населенных пунктов,
территориальных зон**

Прохождение границы		Описание прохождения границы
от точки	до точки	
1	2	3
4663	4664	-
4664	4665	-
4665	4666	-
4666	4667	-
4667	4668	-
4668	4669	-
4669	4654	-
4670	4671	-
4671	4672	-
4672	4673	-
4673	4674	-
4674	4675	-
4675	4676	-
4676	4677	-
4677	4678	-
4678	4679	-
4679	4680	-
4680	4681	-
4681	4682	-
4682	4683	-
4683	4684	-
4684	4685	-
4685	4686	-
4686	4687	-
4687	4688	-
4688	4689	-
4689	4690	-
4690	4691	-
4691	4692	-
4692	4693	-
4693	4694	-
4694	4695	-
4695	4696	-
4696	4697	-
4697	4698	-
4698	4699	-
4699	4700	-

**Текстовое описание местоположения границ населенных пунктов,
территориальных зон**

Прохождение границы		Описание прохождения границы
от точки	до точки	
1	2	3
4700	4701	-
4701	4702	-
4702	4703	-
4703	4704	-
4704	4705	-
4705	4706	-
4706	4707	-
4707	4708	-
4708	4709	-
4709	4710	-
4710	4670	-
4711	4712	-
4712	4713	-
4713	4714	-
4714	4715	-
4715	4716	-
4716	4717	-
4717	4718	-
4718	4719	-
4719	4720	-
4720	4721	-
4721	4722	-
4722	4723	-
4723	4724	-
4724	4725	-
4725	4726	-
4726	4711	-
4727	4728	-
4728	4729	-
4729	4730	-
4730	4731	-
4731	4732	-
4732	4733	-
4733	4734	-
4734	4735	-
4735	4736	-
4736	4737	-

**Текстовое описание местоположения границ населенных пунктов,
территориальных зон**

Прохождение границы		Описание прохождения границы
от точки	до точки	
1	2	
4737	4738	-
4738	4739	-
4739	4740	-
4740	4741	-
4741	4742	-
4742	4743	-
4743	4744	-
4744	4745	-
4745	4746	-
4746	4747	-
4747	4748	-
4748	4749	-
4749	4750	-
4750	4751	-
4751	4752	-
4752	4753	-
4753	4754	-
4754	4755	-
4755	4756	-
4756	4727	-
4757	4758	-
4758	4759	-
4759	4760	-
4760	4761	-
4761	4762	-
4762	4763	-
4763	4764	-
4764	4765	-
4765	4766	-
4766	4767	-
4767	4768	-
4768	4769	-
4769	4770	-
4770	4771	-
4771	4772	-
4772	4773	-
4773	4774	-

**Текстовое описание местоположения границ населенных пунктов,
территориальных зон**

Прохождение границы		Описание прохождения границы
от точки	до точки	
1	2	3
4774	4775	-
4775	4776	-
4776	4777	-
4777	4778	-
4778	4757	-
4779	4780	-
4780	4781	-
4781	4782	-
4782	4779	-
4783	4784	-
4784	4785	-
4785	4786	-
4786	4787	-
4787	4788	-
4788	4789	-
4789	4790	-
4790	4791	-
4791	4792	-
4792	4793	-
4793	4794	-
4794	4795	-
4795	4796	-
4796	4797	-
4797	4798	-
4798	4799	-
4799	4800	-
4800	4801	-
4801	4802	-
4802	4803	-
4803	4804	-
4804	4783	-
4805	4806	-
4806	4807	-
4807	4808	-
4808	4809	-
4809	4810	-
4810	4811	-

**Текстовое описание местоположения границ населенных пунктов,
территориальных зон**

Прохождение границы		Описание прохождения границы
от точки	до точки	
1	2	3
4811	4812	-
4812	4813	-
4813	4814	-
4814	4815	-
4815	4816	-
4816	4817	-
4817	4818	-
4818	4819	-
4819	4820	-
4820	4821	-
4821	4822	-
4822	4823	-
4823	4824	-
4824	4825	-
4825	4826	-
4826	4827	-
4827	4828	-
4828	4829	-
4829	4830	-
4830	4831	-
4831	4832	-
4832	4833	-
4833	4834	-
4834	4835	-
4835	4836	-
4836	4837	-
4837	4838	-
4838	4839	-
4839	4840	-
4840	4841	-
4841	4842	-
4842	4843	-
4843	4844	-
4844	4845	-
4845	4846	-
4846	4847	-
4847	4848	-

**Текстовое описание местоположения границ населенных пунктов,
территориальных зон**

Прохождение границы		Описание прохождения границы
от точки	до точки	
1	2	3
4848	4849	-
4849	4850	-
4850	4851	-
4851	4852	-
4852	4853	-
4853	4854	-
4854	4855	-
4855	4856	-
4856	4857	-
4857	4858	-
4858	4859	-
4859	4860	-
4860	4861	-
4861	4862	-
4862	4863	-
4863	4864	-
4864	4865	-
4865	4866	-
4866	4867	-
4867	4868	-
4868	4869	-
4869	4870	-
4870	4871	-
4871	4872	-
4872	4873	-
4873	4874	-
4874	4875	-
4875	4876	-
4876	4877	-
4877	4878	-
4878	4879	-
4879	4880	-
4880	4881	-
4881	4882	-
4882	4883	-
4883	4884	-
4884	4885	-

**Текстовое описание местоположения границ населенных пунктов,
территориальных зон**

Прохождение границы		Описание прохождения границы
от точки	до точки	
1	2	3
4885	4886	-
4886	4887	-
4887	4888	-
4888	4889	-
4889	4890	-
4890	4891	-
4891	4892	-
4892	4805	-
4893	4894	-
4894	4895	-
4895	4896	-
4896	4897	-
4897	4898	-
4898	4893	-
4899	4900	-
4900	4901	-
4901	4902	-
4902	4903	-
4903	4904	-
4904	4905	-
4905	4906	-
4906	4907	-
4907	4908	-
4908	4909	-
4909	4910	-
4910	4911	-
4911	4912	-
4912	4913	-
4913	4914	-
4914	4899	-
4915	4916	-
4916	4917	-
4917	4918	-
4918	4919	-
4919	4920	-
4920	4921	-
4921	4922	-

**Текстовое описание местоположения границ населенных пунктов,
территориальных зон**

Прохождение границы		Описание прохождения границы
от точки	до точки	
1	2	
4922	4923	-
4923	4924	-
4924	4925	-
4925	4926	-
4926	4927	-
4927	4928	-
4928	4929	-
4929	4930	-
4930	4931	-
4931	4932	-
4932	4933	-
4933	4934	-
4934	4915	-
4935	4936	-
4936	4937	-
4937	4938	-
4938	4939	-
4939	4940	-
4940	4941	-
4941	4942	-
4942	4943	-
4943	4944	-
4944	4945	-
4945	4946	-
4946	4947	-
4947	4948	-
4948	4949	-
4949	4950	-
4950	4935	-
4951	4952	-
4952	4953	-
4953	4954	-
4954	4955	-
4955	4956	-
4956	4957	-
4957	4958	-
4958	4959	-

**Текстовое описание местоположения границ населенных пунктов,
территориальных зон**

Прохождение границы		Описание прохождения границы
от точки	до точки	
1	2	
4959	4960	-
4960	4961	-
4961	4962	-
4962	4963	-
4963	4964	-
4964	4965	-
4965	4966	-
4966	4967	-
4967	4968	-
4968	4969	-
4969	4970	-
4970	4951	-
4971	4972	-
4972	4973	-
4973	4974	-
4974	4975	-
4975	4976	-
4976	4977	-
4977	4978	-
4978	4979	-
4979	4980	-
4980	4981	-
4981	4982	-
4982	4983	-
4983	4984	-
4984	4985	-
4985	4986	-
4986	4987	-
4987	4988	-
4988	4989	-
4989	4990	-
4990	4991	-
4991	4992	-
4992	4993	-
4993	4994	-
4994	4995	-
4995	4996	-

**Текстовое описание местоположения границ населенных пунктов,
территориальных зон**

Прохождение границы		Описание прохождения границы
от точки	до точки	
1	2	3
4996	4997	-
4997	4998	-
4998	4999	-
4999	5000	-
5000	5001	-
5001	5002	-
5002	4971	-
5003	5004	-
5004	5005	-
5005	5006	-
5006	5007	-
5007	5008	-
5008	5009	-
5009	5010	-
5010	5011	-
5011	5012	-
5012	5013	-
5013	5014	-
5014	5015	-
5015	5016	-
5016	5017	-
5017	5003	-
5018	5019	-
5019	5020	-
5020	5021	-
5021	5022	-
5022	5023	-
5023	5024	-
5024	5025	-
5025	5026	-
5026	5027	-
5027	5018	-
5028	5029	-
5029	5030	-
5030	5031	-
5031	5032	-
5032	5033	-

**Текстовое описание местоположения границ населенных пунктов,
территориальных зон**

Прохождение границы		Описание прохождения границы
от точки	до точки	
1	2	
5033	5034	-
5034	5035	-
5035	5036	-
5036	5037	-
5037	5038	-
5038	5039	-
5039	5028	-
5040	5041	-
5041	5042	-
5042	5043	-
5043	5044	-
5044	5045	-
5045	5046	-
5046	5047	-
5047	5048	-
5048	5049	-
5049	5050	-
5050	5051	-
5051	5052	-
5052	5053	-
5053	5054	-
5054	5040	-
5055	5056	-
5056	5057	-
5057	5058	-
5058	5059	-
5059	5060	-
5060	5061	-
5061	5062	-
5062	5063	-
5063	5064	-
5064	5065	-
5065	5066	-
5066	5055	-
5067	5068	-
5068	5069	-
5069	5070	-

**Текстовое описание местоположения границ населенных пунктов,
территориальных зон**

Прохождение границы		Описание прохождения границы
от точки	до точки	
1	2	3
5070	5071	-
5071	5072	-
5072	5073	-
5073	5074	-
5074	5075	-
5075	5076	-
5076	5077	-
5077	5078	-
5078	5079	-
5079	5080	-
5080	5081	-
5081	5067	-
5082	5083	-
5083	5084	-
5084	5085	-
5085	5086	-
5086	5087	-
5087	5088	-
5088	5089	-
5089	5090	-
5090	5091	-
5091	5092	-
5092	5082	-
5093	5094	-
5094	5095	-
5095	5096	-
5096	5097	-
5097	5098	-
5098	5093	-
5099	5100	-
5100	5101	-
5101	5102	-
5102	5103	-
5103	5104	-
5104	5105	-
5105	5106	-
5106	5107	-

**Текстовое описание местоположения границ населенных пунктов,
территориальных зон**

Прохождение границы		Описание прохождения границы
от точки	до точки	
1	2	3
5107	5108	-
5108	5109	-
5109	5110	-
5110	5111	-
5111	5112	-
5112	5113	-
5113	5114	-
5114	5115	-
5115	5116	-
5116	5117	-
5117	5118	-
5118	5119	-
5119	5120	-
5120	5121	-
5121	5122	-
5122	5123	-
5123	5124	-
5124	5125	-
5125	5126	-
5126	5127	-
5127	5128	-
5128	5129	-
5129	5130	-
5130	5131	-
5131	5132	-
5132	5133	-
5133	5134	-
5134	5135	-
5135	5136	-
5136	5137	-
5137	5138	-
5138	5139	-
5139	5140	-
5140	5141	-
5141	5142	-
5142	5143	-
5143	5144	-

**Текстовое описание местоположения границ населенных пунктов,
территориальных зон**

Прохождение границы		Описание прохождения границы
от точки	до точки	
1	2	3
5144	5145	-
5145	5146	-
5146	5147	-
5147	5148	-
5148	5149	-
5149	5150	-
5150	5151	-
5151	5152	-
5152	5153	-
5153	5154	-
5154	5155	-
5155	5156	-
5156	5157	-
5157	5158	-
5158	5159	-
5159	5099	-
5160	5161	-
5161	5162	-
5162	5163	-
5163	5164	-
5164	5165	-
5165	5166	-
5166	5167	-
5167	5168	-
5168	5169	-
5169	5170	-
5170	5171	-
5171	5172	-
5172	5173	-
5173	5174	-
5174	5175	-
5175	5176	-
5176	5177	-
5177	5178	-
5178	5179	-
5179	5180	-
5180	5181	-

**Текстовое описание местоположения границ населенных пунктов,
территориальных зон**

Прохождение границы		Описание прохождения границы
от точки	до точки	
1	2	3
5181	5182	-
5182	5183	-
5183	5184	-
5184	5185	-
5185	5186	-
5186	5187	-
5187	5188	-
5188	5189	-
5189	5190	-
5190	5191	-
5191	5192	-
5192	5193	-
5193	5194	-
5194	5195	-
5195	5196	-
5196	5197	-
5197	5198	-
5198	5199	-
5199	5200	-
5200	5201	-
5201	5202	-
5202	5203	-
5203	5204	-
5204	5205	-
5205	5206	-
5206	5207	-
5207	5208	-
5208	5209	-
5209	5210	-
5210	5211	-
5211	5212	-
5212	5213	-
5213	5214	-
5214	5215	-
5215	5216	-
5216	5217	-
5217	5218	-

**Текстовое описание местоположения границ населенных пунктов,
территориальных зон**

Прохождение границы		Описание прохождения границы
от точки	до точки	
1	2	
5218	5219	-
5219	5220	-
5220	5221	-
5221	5222	-
5222	5223	-
5223	5224	-
5224	5225	-
5225	5226	-
5226	5227	-
5227	5228	-
5228	5229	-
5229	5230	-
5230	5231	-
5231	5232	-
5232	5233	-
5233	5234	-
5234	5235	-
5235	5236	-
5236	5237	-
5237	5238	-
5238	5239	-
5239	5240	-
5240	5241	-
5241	5242	-
5242	5243	-
5243	5244	-
5244	5245	-
5245	5246	-
5246	5247	-
5247	5248	-
5248	5249	-
5249	5250	-
5250	5251	-
5251	5252	-
5252	5253	-
5253	5254	-
5254	5255	-

**Текстовое описание местоположения границ населенных пунктов,
территориальных зон**

Прохождение границы		Описание прохождения границы
от точки	до точки	
1	2	3
5255	5256	-
5256	5257	-
5257	5258	-
5258	5259	-
5259	5260	-
5260	5261	-
5261	5262	-
5262	5263	-
5263	5264	-
5264	5265	-
5265	5266	-
5266	5267	-
5267	5268	-
5268	5269	-
5269	5270	-
5270	5271	-
5271	5272	-
5272	5273	-
5273	5274	-
5274	5275	-
5275	5276	-
5276	5277	-
5277	5278	-
5278	5279	-
5279	5280	-
5280	5281	-
5281	5282	-
5282	5283	-
5283	5284	-
5284	5285	-
5285	5286	-
5286	5287	-
5287	5288	-
5288	5289	-
5289	5290	-
5290	5291	-
5291	5292	-

**Текстовое описание местоположения границ населенных пунктов,
территориальных зон**

Прохождение границы		Описание прохождения границы
от точки	до точки	
1	2	
5292	5293	-
5293	5294	-
5294	5295	-
5295	5296	-
5296	5297	-
5297	5298	-
5298	5299	-
5299	5300	-
5300	5301	-
5301	5302	-
5302	5303	-
5303	5304	-
5304	5305	-
5305	5306	-
5306	5307	-
5307	5308	-
5308	5309	-
5309	5310	-
5310	5311	-
5311	5312	-
5312	5313	-
5313	5314	-
5314	5315	-
5315	5316	-
5316	5317	-
5317	5318	-
5318	5319	-
5319	5320	-
5320	5321	-
5321	5322	-
5322	5323	-
5323	5324	-
5324	5325	-
5325	5326	-
5326	5327	-
5327	5328	-
5328	5329	-

**Текстовое описание местоположения границ населенных пунктов,
территориальных зон**

Прохождение границы		Описание прохождения границы
от точки	до точки	
1	2	
5329	5330	-
5330	5331	-
5331	5332	-
5332	5333	-
5333	5334	-
5334	5335	-
5335	5336	-
5336	5337	-
5337	5338	-
5338	5339	-
5339	5340	-
5340	5341	-
5341	5342	-
5342	5343	-
5343	5344	-
5344	5345	-
5345	5346	-
5346	5347	-
5347	5348	-
5348	5349	-
5349	5350	-
5350	5351	-
5351	5352	-
5352	5353	-
5353	5354	-
5354	5355	-
5355	5356	-
5356	5357	-
5357	5358	-
5358	5359	-
5359	5360	-
5360	5361	-
5361	5362	-
5362	5363	-
5363	5364	-
5364	5365	-
5365	5366	-

**Текстовое описание местоположения границ населенных пунктов,
территориальных зон**

Прохождение границы		Описание прохождения границы
от точки	до точки	
1	2	3
5366	5367	-
5367	5368	-
5368	5369	-
5369	5370	-
5370	5371	-
5371	5372	-
5372	5373	-
5373	5374	-
5374	5375	-
5375	5376	-
5376	5377	-
5377	5378	-
5378	5379	-
5379	5380	-
5380	5381	-
5381	5382	-
5382	5383	-
5383	5384	-
5384	5385	-
5385	5386	-
5386	5387	-
5387	5388	-
5388	5389	-
5389	5390	-
5390	5391	-
5391	5392	-
5392	5393	-
5393	5394	-
5394	5395	-
5395	5396	-
5396	5397	-
5397	5398	-
5398	5399	-
5399	5400	-
5400	5401	-
5401	5402	-
5402	5403	-

**Текстовое описание местоположения границ населенных пунктов,
территориальных зон**

Прохождение границы		Описание прохождения границы
от точки	до точки	
1	2	3
5403	5404	-
5404	5405	-
5405	5406	-
5406	5407	-
5407	5408	-
5408	5409	-
5409	5410	-
5410	5411	-
5411	5412	-
5412	5413	-
5413	5414	-
5414	5415	-
5415	5416	-
5416	5417	-
5417	5418	-
5418	5419	-
5419	5420	-
5420	5421	-
5421	5422	-
5422	5423	-
5423	5424	-
5424	5425	-
5425	5426	-
5426	5427	-
5427	5428	-
5428	5429	-
5429	5430	-
5430	5431	-
5431	5432	-
5432	5433	-
5433	5434	-
5434	5435	-
5435	5436	-
5436	5437	-
5437	5438	-
5438	5439	-
5439	5440	-

**Текстовое описание местоположения границ населенных пунктов,
территориальных зон**

Прохождение границы		Описание прохождения границы
от точки	до точки	
1	2	3
5440	5441	-
5441	5442	-
5442	5443	-
5443	5444	-
5444	5445	-
5445	5446	-
5446	5447	-
5447	5448	-
5448	5449	-
5449	5450	-
5450	5451	-
5451	5452	-
5452	5453	-
5453	5454	-
5454	5455	-
5455	5456	-
5456	5457	-
5457	5458	-
5458	5459	-
5459	5460	-
5460	5461	-
5461	5462	-
5462	5463	-
5463	5464	-
5464	5465	-
5465	5466	-
5466	5467	-
5467	5468	-
5468	5469	-
5469	5470	-
5470	5471	-
5471	5472	-
5472	5473	-
5473	5474	-
5474	5475	-
5475	5476	-
5476	5477	-

**Текстовое описание местоположения границ населенных пунктов,
территориальных зон**

Прохождение границы		Описание прохождения границы
от точки	до точки	
1	2	
5477	5478	-
5478	5479	-
5479	5480	-
5480	5481	-
5481	5482	-
5482	5483	-
5483	5484	-
5484	5485	-
5485	5486	-
5486	5487	-
5487	5488	-
5488	5489	-
5489	5490	-
5490	5491	-
5491	5492	-
5492	5493	-
5493	5494	-
5494	5495	-
5495	5496	-
5496	5497	-
5497	5498	-
5498	5499	-
5499	5500	-
5500	5501	-
5501	5502	-
5502	5503	-
5503	5504	-
5504	5505	-
5505	5506	-
5506	5507	-
5507	5508	-
5508	5509	-
5509	5510	-
5510	5511	-
5511	5512	-
5512	5513	-
5513	5514	-

**Текстовое описание местоположения границ населенных пунктов,
территориальных зон**

Прохождение границы		Описание прохождения границы
от точки	до точки	
1	2	
5514	5515	-
5515	5160	-
5516	5517	-
5517	5518	-
5518	5519	-
5519	5520	-
5520	5521	-
5521	5522	-
5522	5523	-
5523	5524	-
5524	5525	-
5525	5526	-
5526	5527	-
5527	5528	-
5528	5529	-
5529	5530	-
5530	5531	-
5531	5532	-
5532	5533	-
5533	5534	-
5534	5535	-
5535	5536	-
5536	5537	-
5537	5538	-
5538	5539	-
5539	5540	-
5540	5541	-
5541	5542	-
5542	5543	-
5543	5544	-
5544	5545	-
5545	5546	-
5546	5547	-
5547	5548	-
5548	5549	-
5549	5550	-
5550	5551	-

**Текстовое описание местоположения границ населенных пунктов,
территориальных зон**

Прохождение границы		Описание прохождения границы
от точки	до точки	
1	2	3
5551	5552	-
5552	5553	-
5553	5554	-
5554	5555	-
5555	5556	-
5556	5557	-
5557	5558	-
5558	5559	-
5559	5560	-
5560	5561	-
5561	5562	-
5562	5563	-
5563	5564	-
5564	5565	-
5565	5566	-
5566	5567	-
5567	5568	-
5568	5569	-
5569	5570	-
5570	5571	-
5571	5572	-
5572	5573	-
5573	5574	-
5574	5575	-
5575	5576	-
5576	5577	-
5577	5578	-
5578	5579	-
5579	5580	-
5580	5581	-
5581	5582	-
5582	5583	-
5583	5584	-
5584	5585	-
5585	5586	-
5586	5587	-
5587	5588	-

**Текстовое описание местоположения границ населенных пунктов,
территориальных зон**

Прохождение границы		Описание прохождения границы
от точки	до точки	
1	2	3
5588	5589	-
5589	5590	-
5590	5591	-
5591	5592	-
5592	5593	-
5593	5594	-
5594	5595	-
5595	5596	-
5596	5597	-
5597	5598	-
5598	5599	-
5599	5600	-
5600	5601	-
5601	5602	-
5602	5603	-
5603	5604	-
5604	5605	-
5605	5606	-
5606	5607	-
5607	5608	-
5608	5609	-
5609	5610	-
5610	5611	-
5611	5612	-
5612	5613	-
5613	5614	-
5614	5615	-
5615	5616	-
5616	5617	-
5617	5618	-
5618	5619	-
5619	5620	-
5620	5621	-
5621	5622	-
5622	5623	-
5623	5624	-
5624	5625	-

**Текстовое описание местоположения границ населенных пунктов,
территориальных зон**

Прохождение границы		Описание прохождения границы
от точки	до точки	
1	2	
5625	5626	-
5626	5627	-
5627	5628	-
5628	5629	-
5629	5630	-
5630	5631	-
5631	5632	-
5632	5633	-
5633	5634	-
5634	5635	-
5635	5636	-
5636	5637	-
5637	5638	-
5638	5639	-
5639	5640	-
5640	5641	-
5641	5642	-
5642	5643	-
5643	5644	-
5644	5645	-
5645	5646	-
5646	5647	-
5647	5648	-
5648	5649	-
5649	5650	-
5650	5651	-
5651	5652	-
5652	5653	-
5653	5654	-
5654	5655	-
5655	5656	-
5656	5657	-
5657	5658	-
5658	5659	-
5659	5660	-
5660	5661	-
5661	5662	-

**Текстовое описание местоположения границ населенных пунктов,
территориальных зон**

Прохождение границы		Описание прохождения границы
от точки	до точки	
1	2	3
5662	5663	-
5663	5664	-
5664	5665	-
5665	5666	-
5666	5667	-
5667	5668	-
5668	5669	-
5669	5670	-
5670	5671	-
5671	5672	-
5672	5673	-
5673	5674	-
5674	5675	-
5675	5676	-
5676	5677	-
5677	5678	-
5678	5679	-
5679	5680	-
5680	5681	-
5681	5682	-
5682	5683	-
5683	5684	-
5684	5685	-
5685	5686	-
5686	5687	-
5687	5688	-
5688	5689	-
5689	5690	-
5690	5691	-
5691	5692	-
5692	5693	-
5693	5694	-
5694	5695	-
5695	5696	-
5696	5697	-
5697	5698	-
5698	5699	-

**Текстовое описание местоположения границ населенных пунктов,
территориальных зон**

Прохождение границы		Описание прохождения границы
от точки	до точки	
1	2	3
5699	5700	-
5700	5701	-
5701	5702	-
5702	5703	-
5703	5704	-
5704	5705	-
5705	5706	-
5706	5707	-
5707	5708	-
5708	5709	-
5709	5710	-
5710	5711	-
5711	5712	-
5712	5713	-
5713	5714	-
5714	5715	-
5715	5716	-
5716	5717	-
5717	5516	-