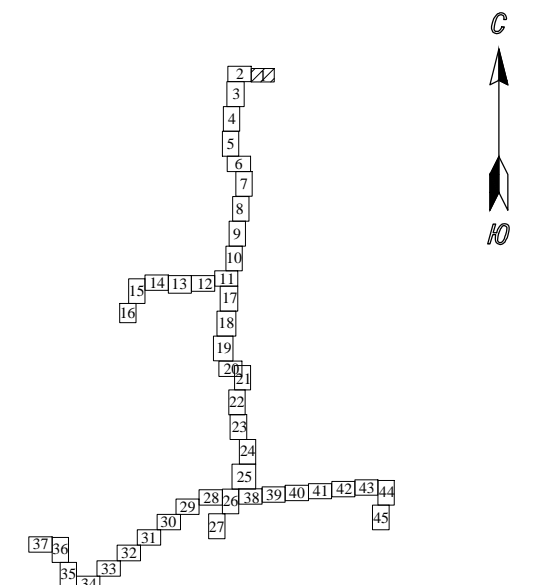
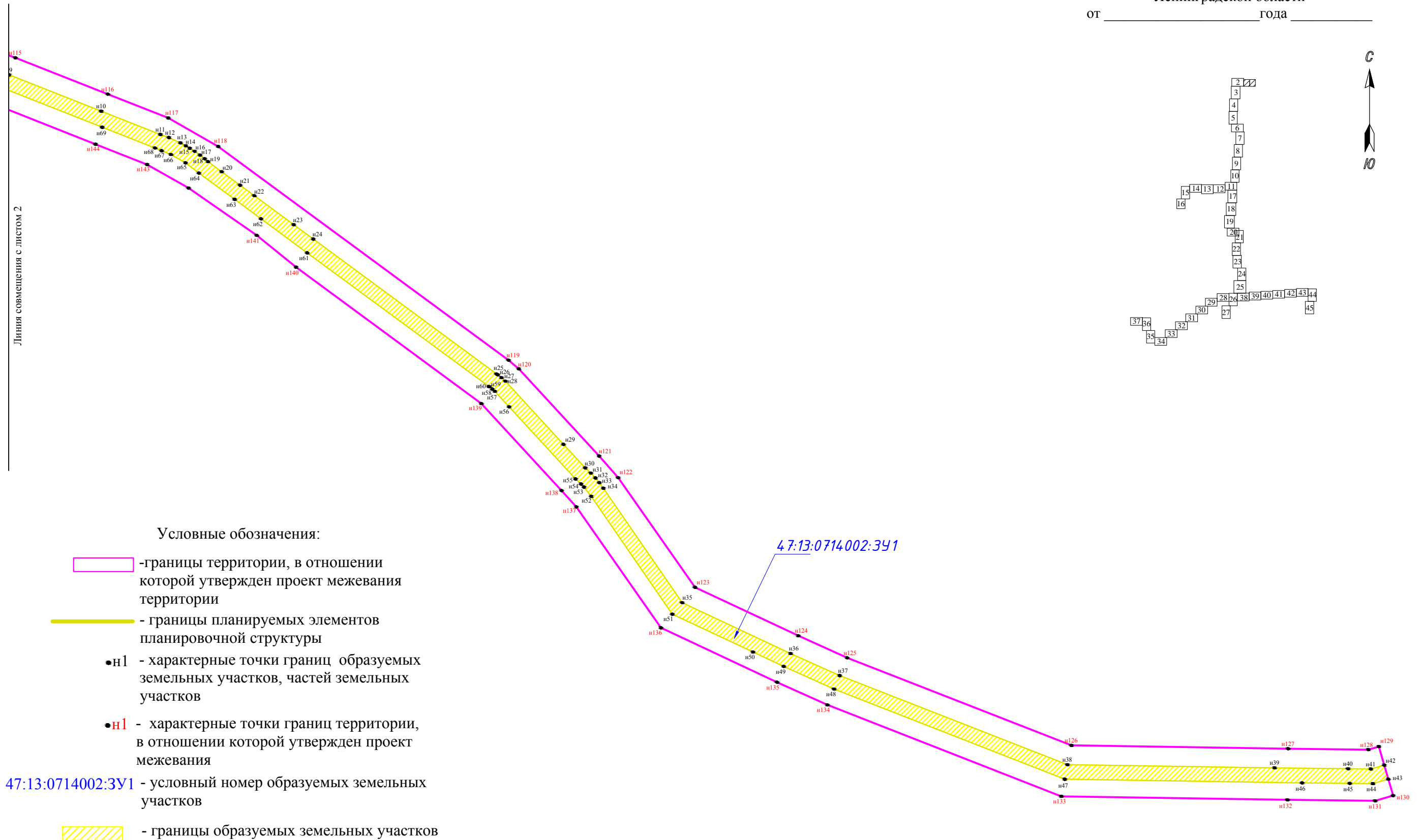
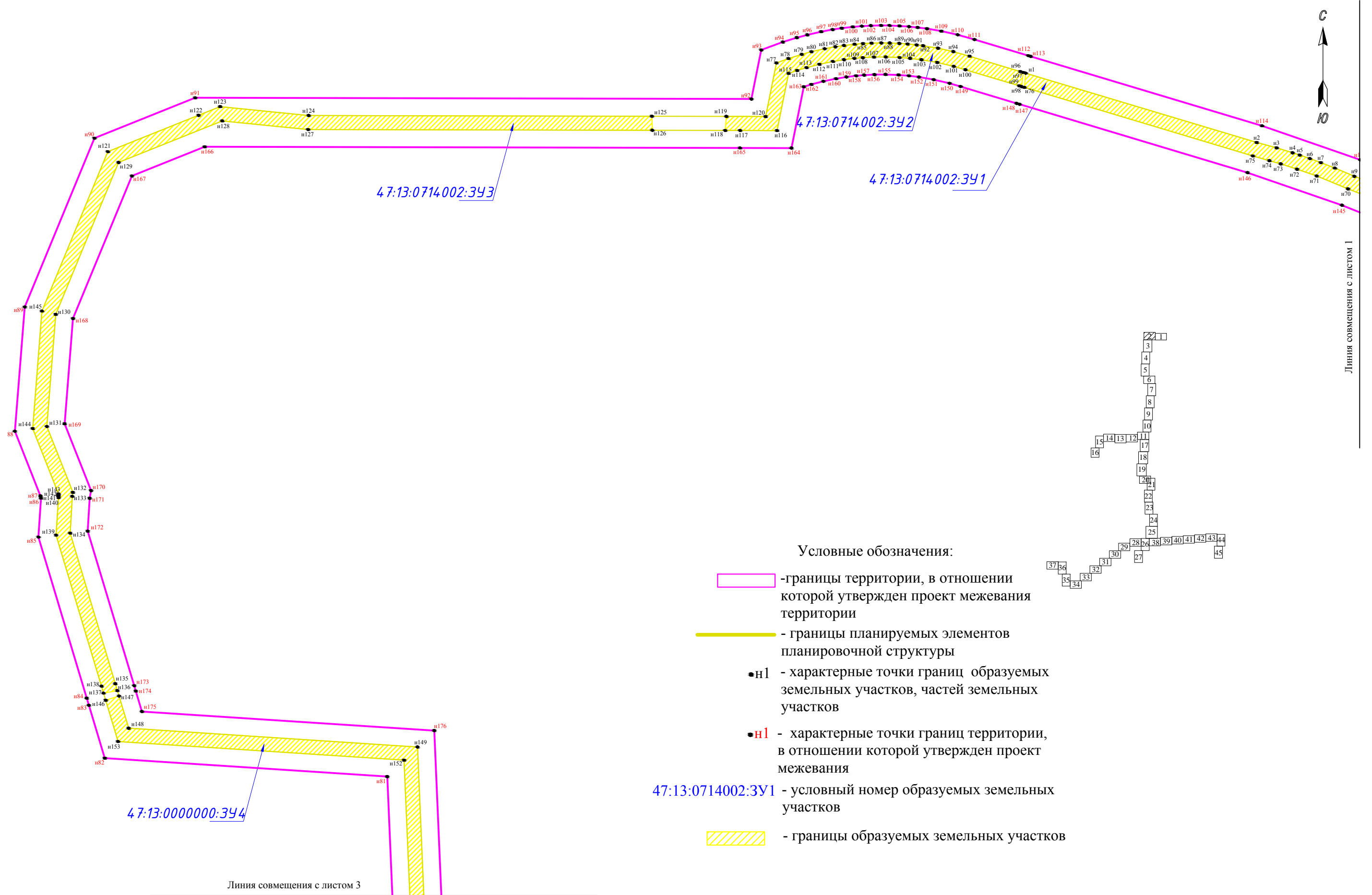


Чертеж межевания территории

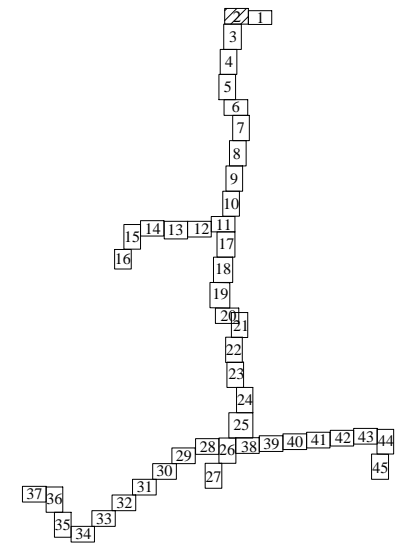
(Приложение 4)

Утвержден
постановлением администрации
Тихвинского муниципального
района
Ленинградской области
от _____ года _____





Линия совмещения с листом 1



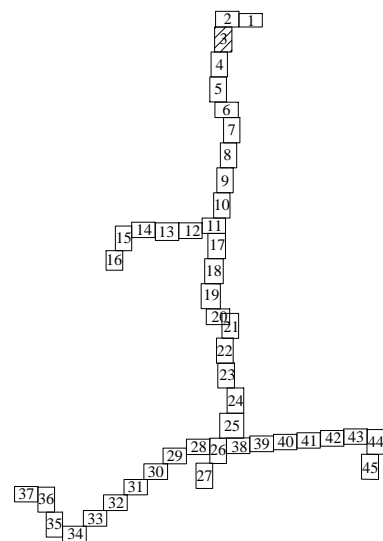
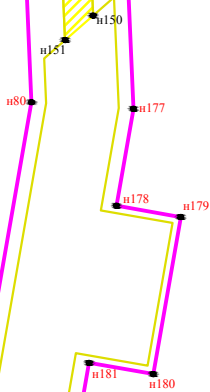
Условные обозначения:

- границы территории, в отношении которой утвержден проект межевания территории
- границы планируемых элементов планировочной структуры
- n1 - характерные точки границ образуемых земельных участков, частей земельных участков
- n1 - характерные точки границ территории, в отношении которой утвержден проект межевания
- 47:13:0714002:391 - условный номер образуемых земельных участков
- границы образуемых земельных участков




Линия совмещения с листом 3




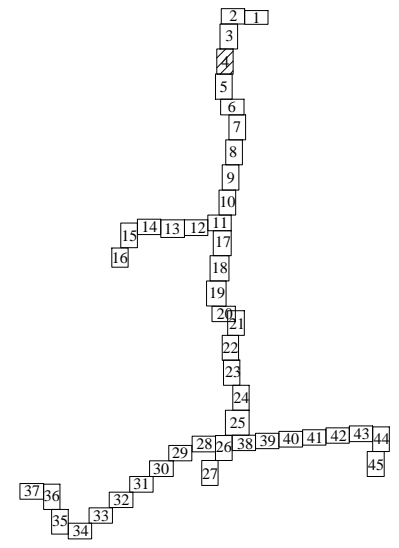
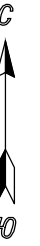
47:13:0000000:3У4






Условные обозначения:

-  - границы территории, в отношении которой утвержден проект межевания территории
-  - границы планируемых элементов планировочной структуры
- n1 - характерные точки границ образуемых земельных участков, частей земельных участков
- n1 - характерные точки границ территории, в отношении которой утвержден проект межевания
- 47:13:0000000:3У4 - условный номер образуемых земельных участков
-  - границы образуемых земельных участков




М 1:1000

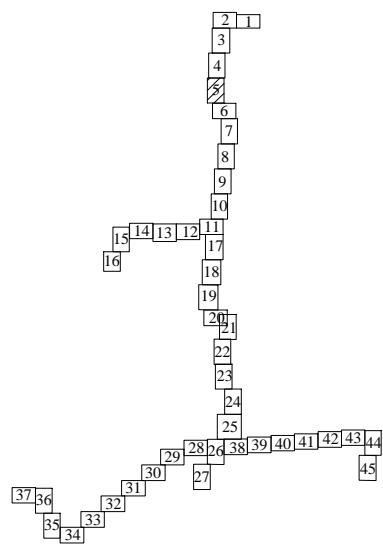


Условные обозначения:



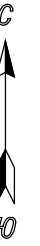
-  - границы территории, в отношении которой утвержден проект межевания территории
-  - границы планируемых элементов планировочной структуры
-  n1 - характерные точки границ территории, в отношении которой утвержден проект межевания

М 1:1000

- Условные обозначения:
-  - границы территории, в отношении которой утвержден проект межевания территории
 -  - границы планируемых элементов планировочной структуры
 -  - характерные точки границ территории, в отношении которой утвержден проект межевания




Линия совмещения с листом 4





Линия совмещения с листом 6

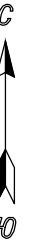
М 1:1000






Условные обозначения:


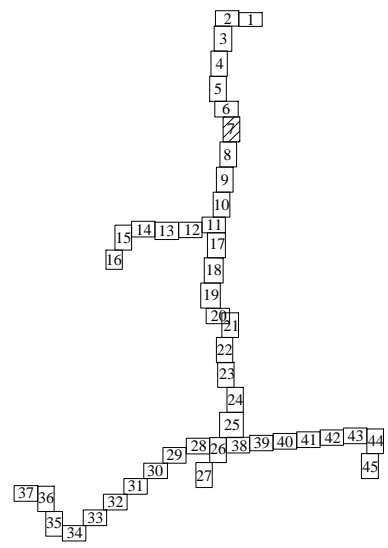
-  - границы территории, в отношении которой утвержден проект межевания территории
-  - границы планируемых элементов планировочной структуры
- **n1** - характерные точки границ территории, в отношении которой утвержден проект межевания

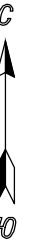
Линия совмещения с листом 7





Условные обозначения:


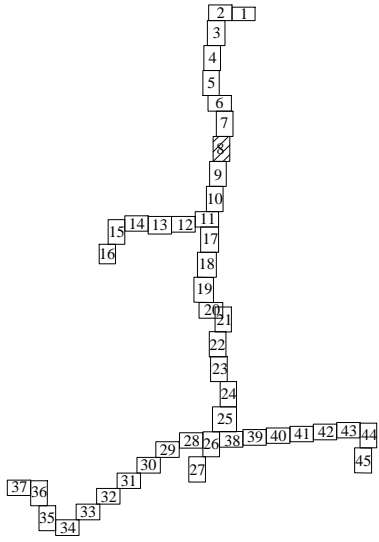
-  - границы территории, в отношении которой утвержден проект межевания территории
-  - границы планируемых элементов планировочной структуры
-  н1 - характерные точки границ территории, в отношении которой утвержден проект межевания

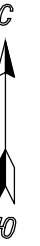







Условные обозначения:

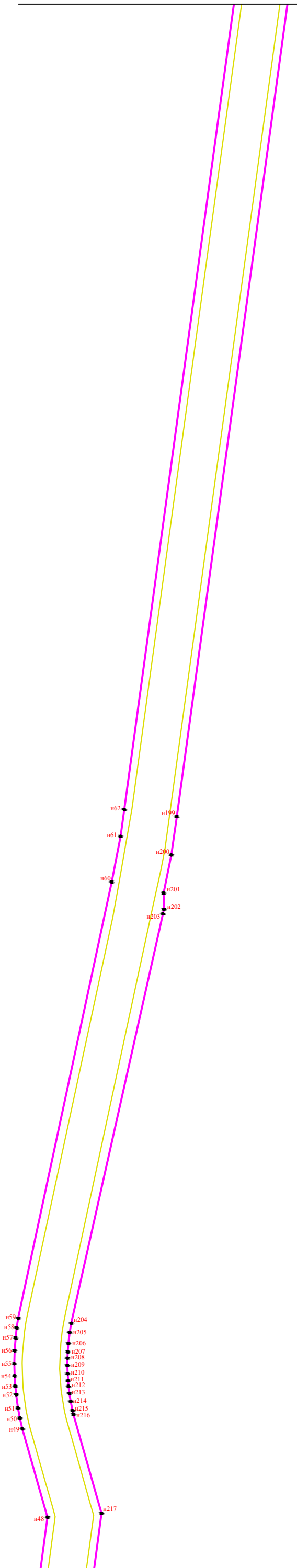
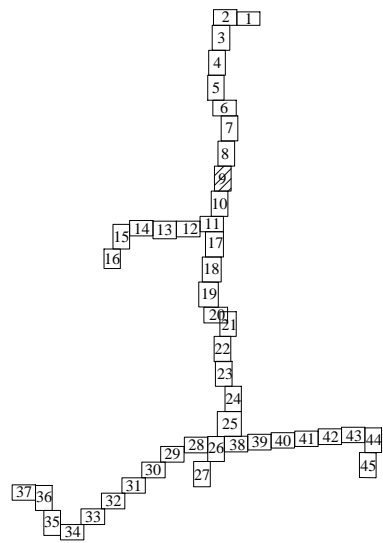
-  - границы территории, в отношении которой утвержден проект межевания территории
-  - границы планируемых элементов планировочной структуры
- н1 - характерные точки границ территории, в отношении которой утвержден проект межевания

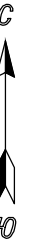





Условные обозначения:


-  - границы территории, в отношении которой утвержден проект межевания территории
-  - границы планируемых элементов планировочной структуры
-  н1 - характерные точки границ территории, в отношении которой утвержден проект межевания





Условные обозначения:


 - границы территории, в отношении которой утвержден проект межевания территории

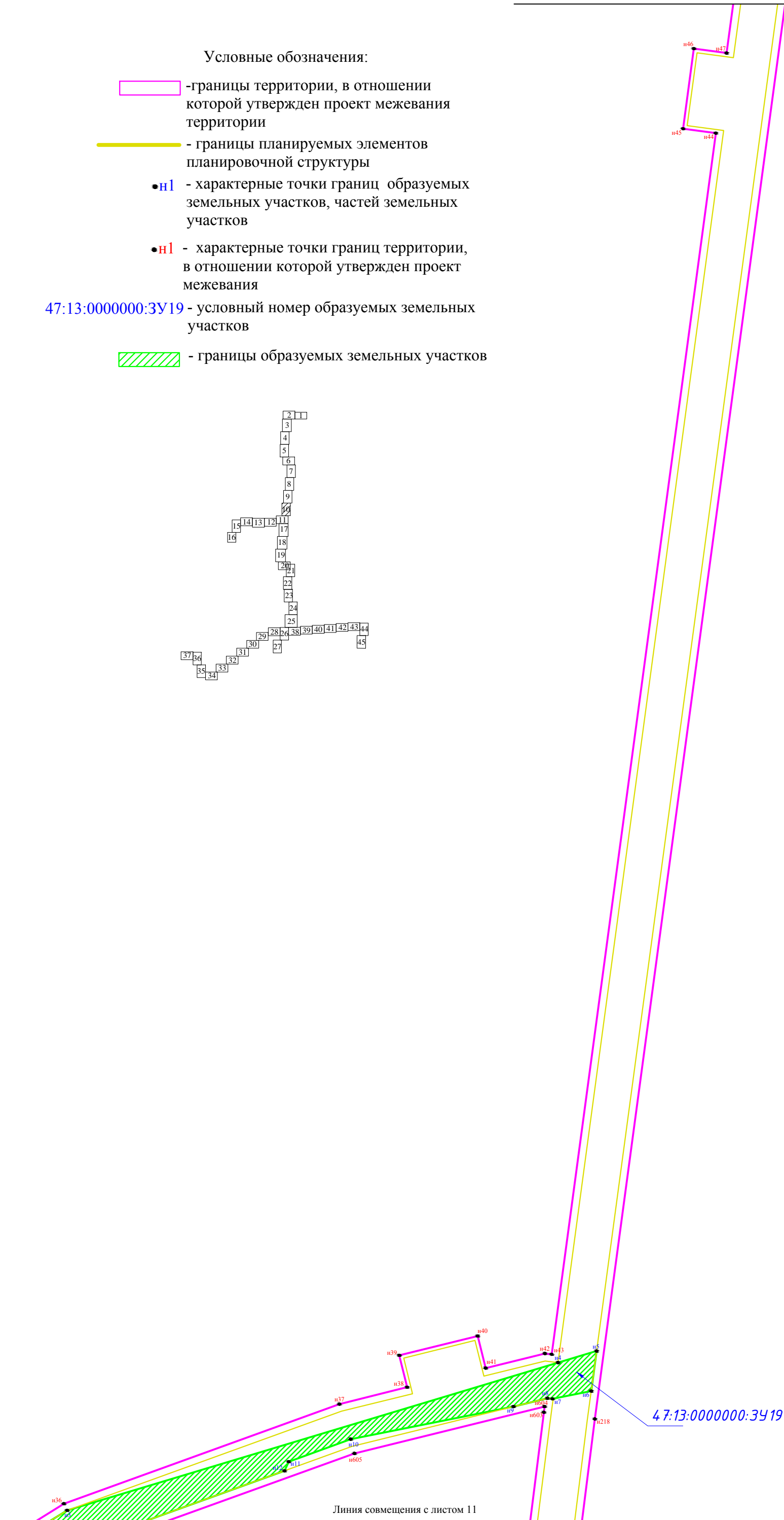
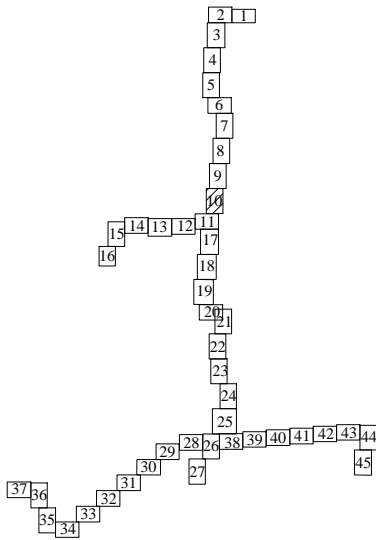
 - границы планируемых элементов планировочной структуры

•н1 - характерные точки границ образуемых земельных участков, частей земельных участков

•н1 - характерные точки границ территории, в отношении которой утвержден проект межевания

47:13:0000000:3У19 - условный номер образуемых земельных участков

 - границы образуемых земельных участков



47:13:0000000:3У19

Линия совмещения с листом 10








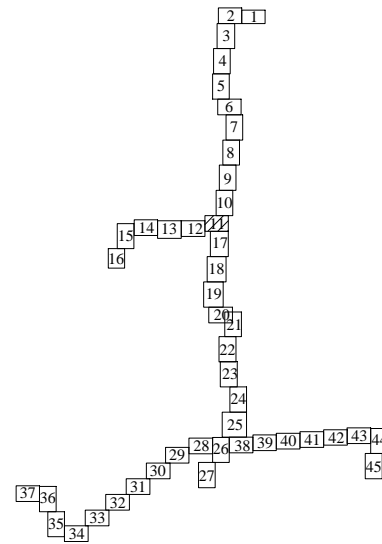
47:13:0000000:3У19

47:13:1002001:3У21

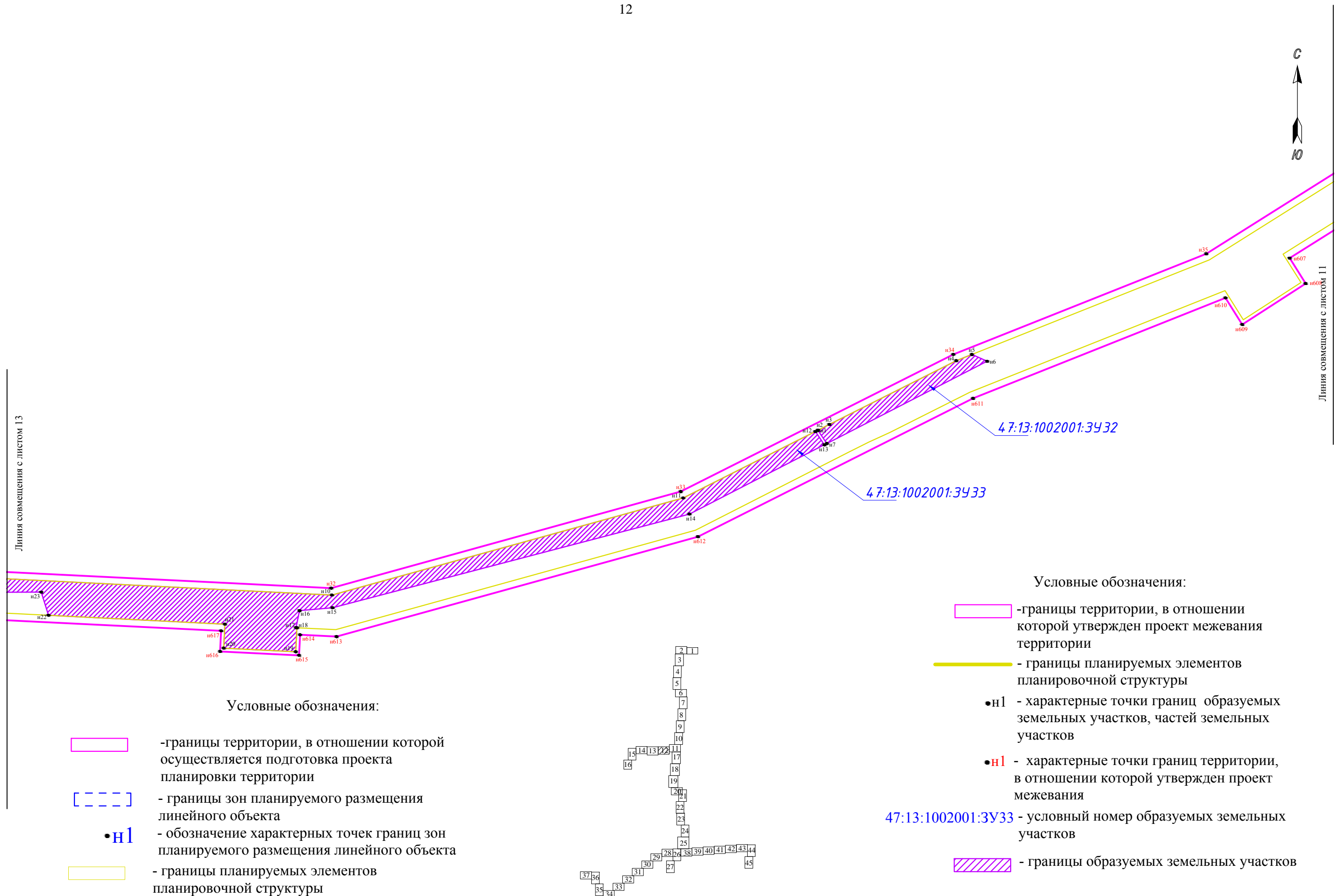
Линия совмещения с листом 12

Условные обозначения:

-  - границы территории, в отношении которой утвержден проект межевания территории
-  - границы планируемых элементов планировочной структуры
-  n1 - характерные точки границ образуемых земельных участков, частей земельных участков
-  n1 - характерные точки границ территории, в отношении которой утвержден проект межевания
- 47:13:0000000:3У19 - условный номер образуемых земельных участков
-  - границы образуемых земельных участков



Линия совмещения с листом 17

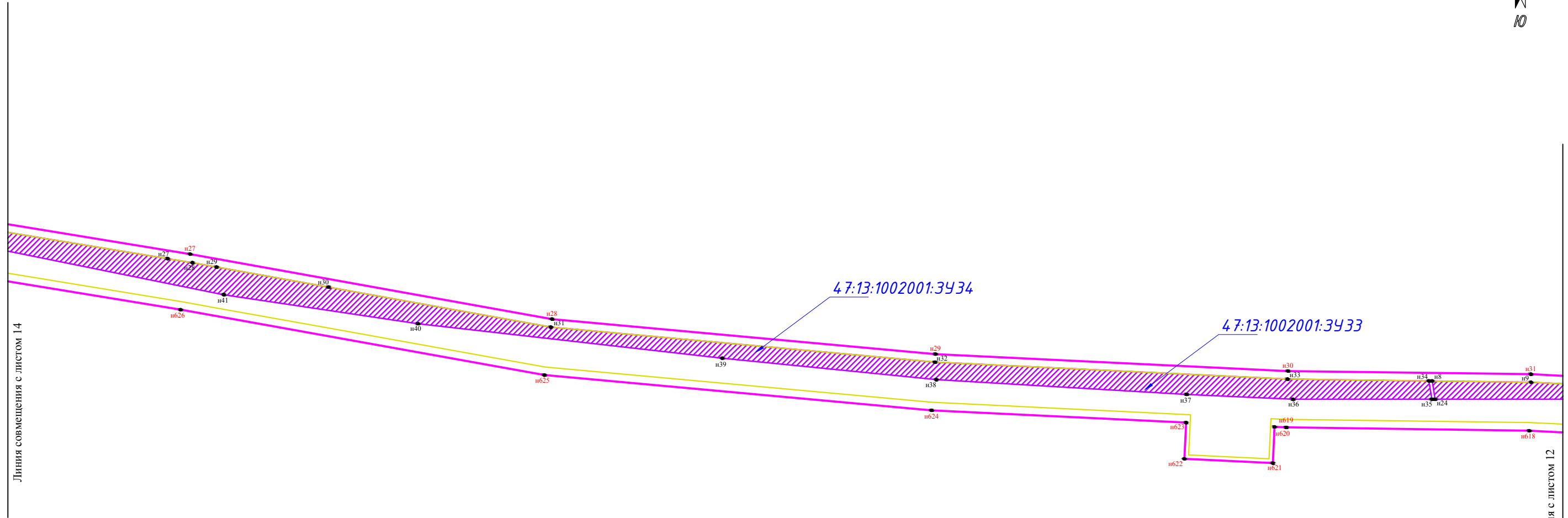


Условные обозначения:




- границы территории, в отношении которой осуществляется подготовка проекта планировки территории
- границы зон планируемого размещения линейного объекта
- н1 - обозначение характерных точек границ зон планируемого размещения линейного объекта
- границы планируемых элементов планировочной структуры

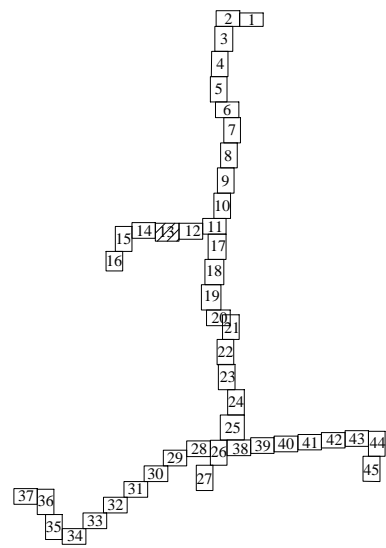
Условные обозначения:

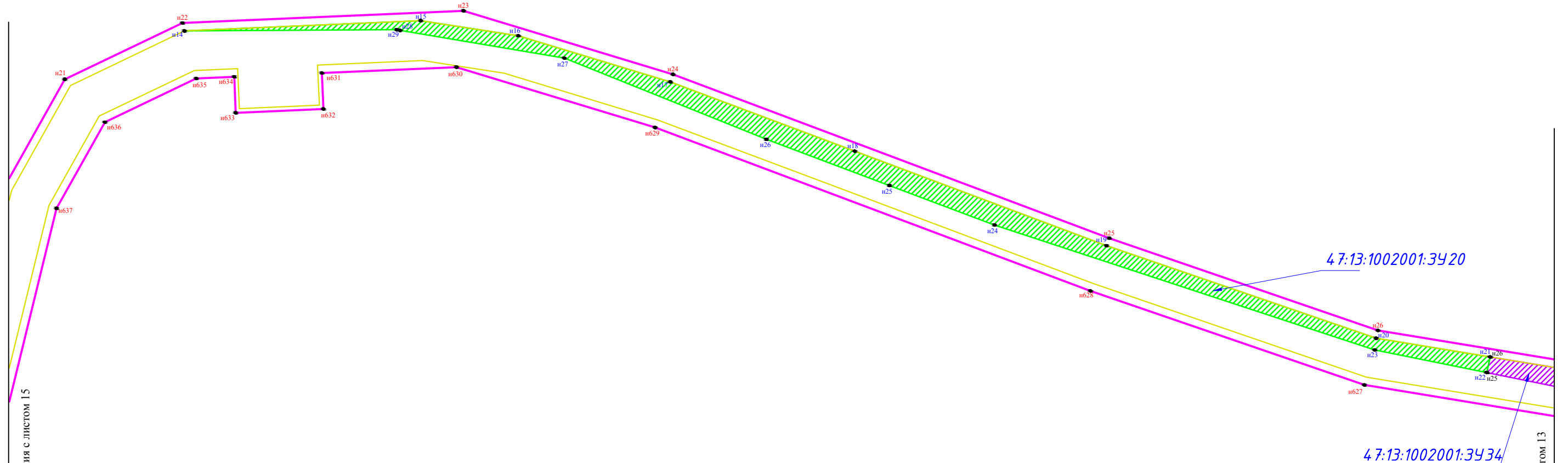
- границы территории, в отношении которой утвержден проект межевания территории
- границы планируемых элементов планировочной структуры
- н1 - характерные точки границ образуемых земельных участков, частей земельных участков
- н11 - характерные точки границ территории, в отношении которой утвержден проект межевания
- 47:13:1002001:3У33 - условный номер образуемых земельных участков
- границы образуемых земельных участков



Условные обозначения:

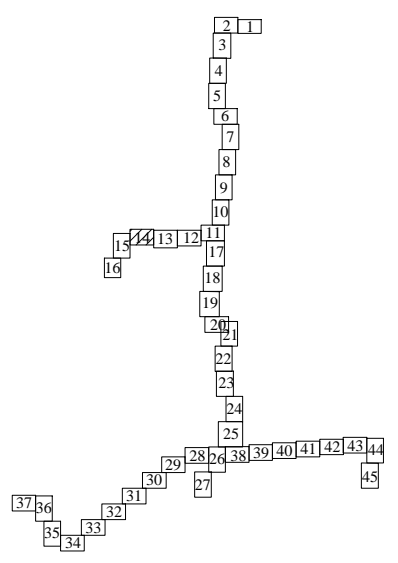
-  - границы территории, в отношении которой утвержден проект межевания территории
-  - границы планируемых элементов планировочной структуры
- н1 - характерные точки границ образуемых земельных участков, частей земельных участков
- н1 - характерные точки границ территории, в отношении которой утвержден проект межевания
- 47:13:1002001:3933 - условный номер образуемых земельных участков
-  - границы образуемых земельных участков








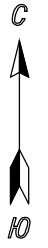
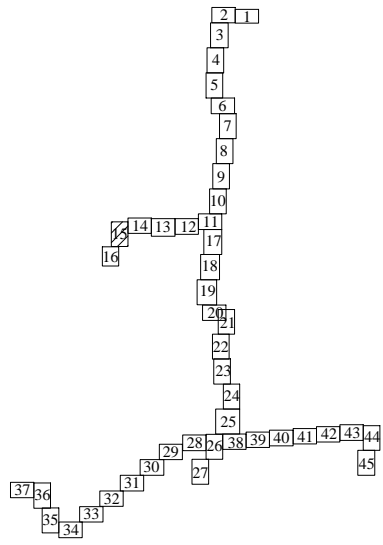
Условные обозначения:

- границы территории, в отношении которой утвержден проект межевания территории
- границы планируемых элементов планировочной структуры
- н1 ●н1 - характерные точки границ образуемых земельных участков, частей земельных участков
- н1 - характерные точки границ территории, в отношении которой утвержден проект межевания
- 47:13:1002001:3934 - условный номер образуемых земельных участков
- границы образуемых земельных участков



Условные обозначения:

-  - границы территории, в отношении которой утвержден проект межевания территории
-  - границы планируемых элементов планировочной структуры
-  n1 - характерные точки границ территории, в отношении которой утвержден проект межевания





Линия совмещения с листом 14

Линия совмещения с листом 16

М 1:1000

Условные обозначения:


 - границы территории, в отношении которой утвержден проект межевания территории

 - границы планируемых элементов планировочной структуры

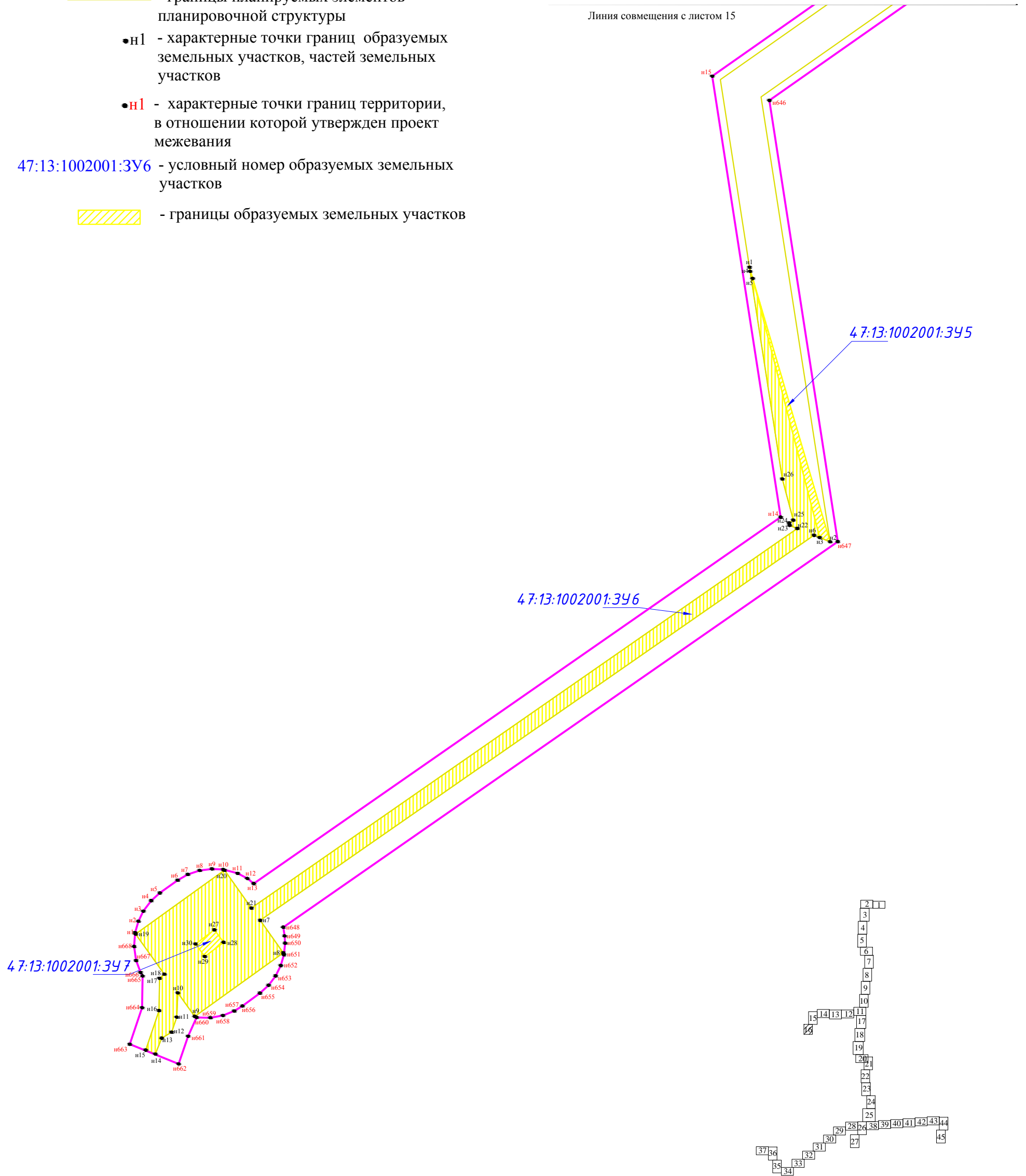
●н1 - характерные точки границ образуемых земельных участков, частей земельных участков

●н1 - характерные точки границ территории, в отношении которой утвержден проект межевания

47:13:1002001:3У6 - условный номер образуемых земельных участков

 - границы образуемых земельных участков




Линия совмещения с листом 15



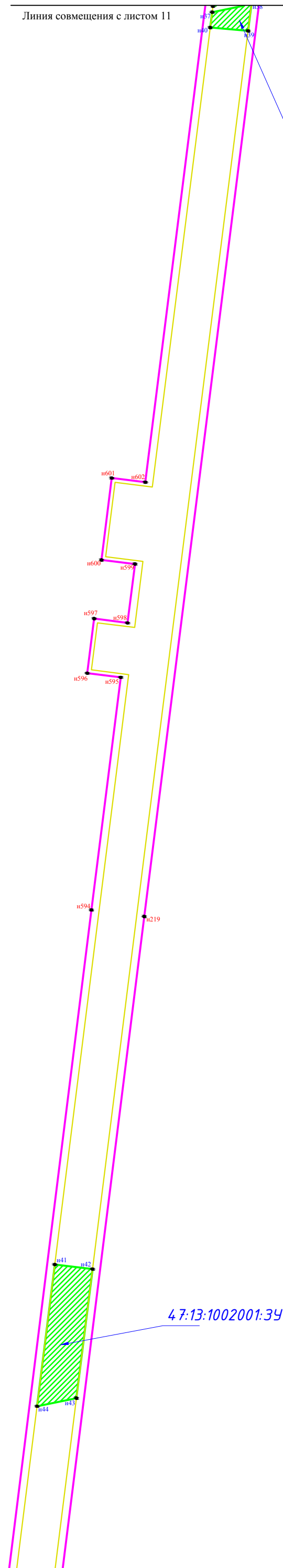
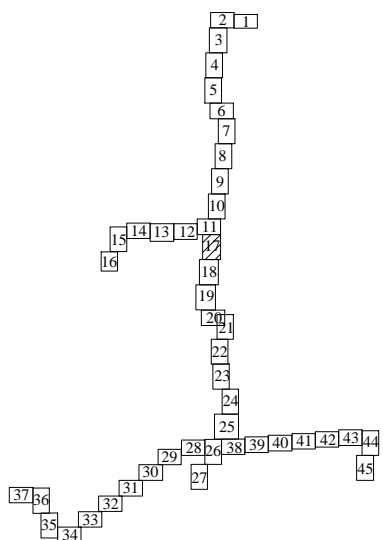


47:13:1002001:3422

Условные обозначения:

-  - границы территории, в отношении которой утвержден проект межевания территории
-  - границы планируемых элементов планировочной структуры
- **н1** - характерные точки границ образуемых земельных участков, частей земельных участков
- **н1** - характерные точки границ территории, в отношении которой утвержден проект межевания
- 47:13:1002001:3422 - условный номер образуемых земельных участков
-  - границы образуемых земельных участков




47:13:1002001:3422 - условный номер образуемых земельных участков


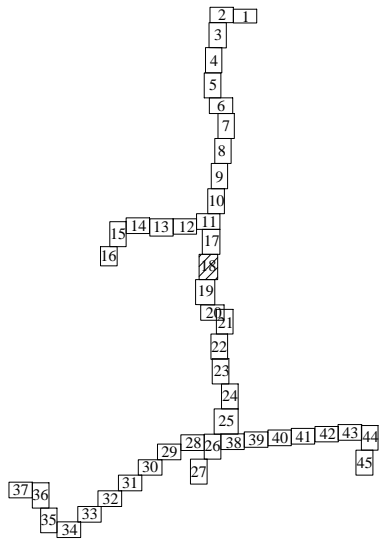


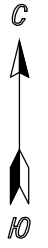
47:13:1002001:3423






Условные обозначения:

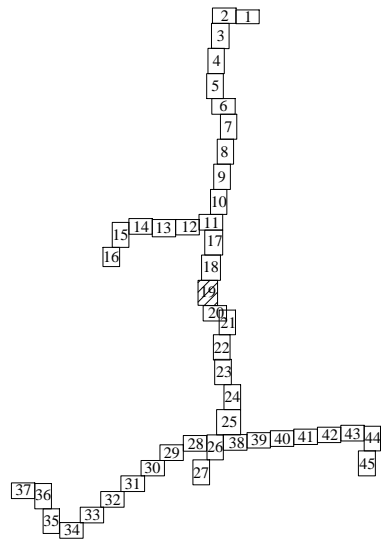
-  - границы территории, в отношении которой утвержден проект межевания территории
-  - границы планируемых элементов планировочной структуры
-  н1 - характерные точки границ территории, в отношении которой утвержден проект межевания





Условные обозначения:

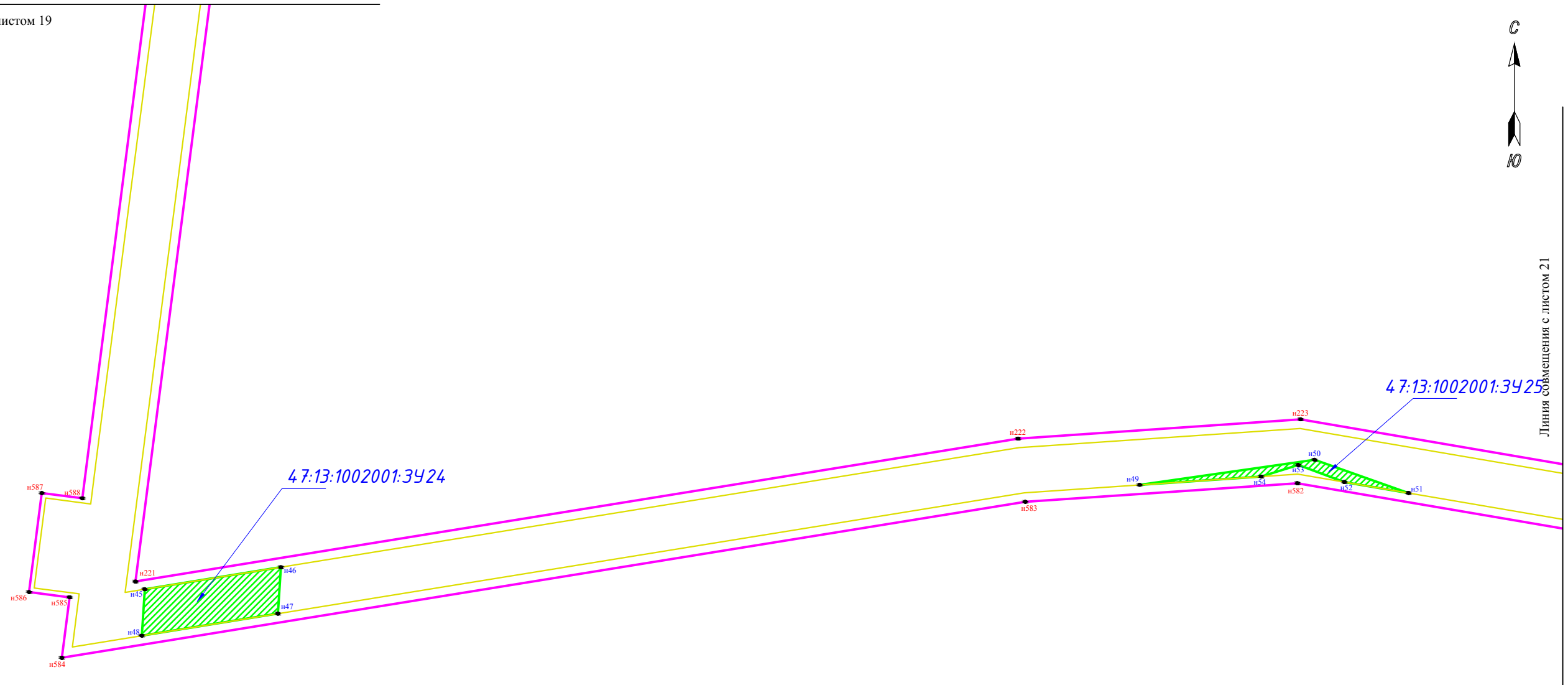
-  - границы территории, в отношении которой утвержден проект межевания территории
-  - границы планируемых элементов планировочной структуры
-  н1 - характерные точки границ территории, в отношении которой утвержден проект межевания



н589

н220

Линия совмещения с листом 19



Условные обозначения:

- границы территории, в отношении которой утвержден проект межевания территории

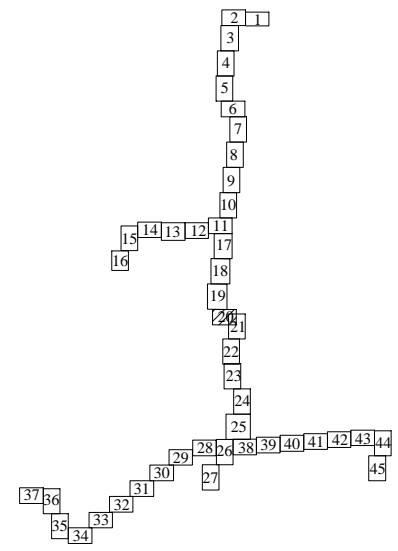
- границы планируемых элементов планировочной структуры

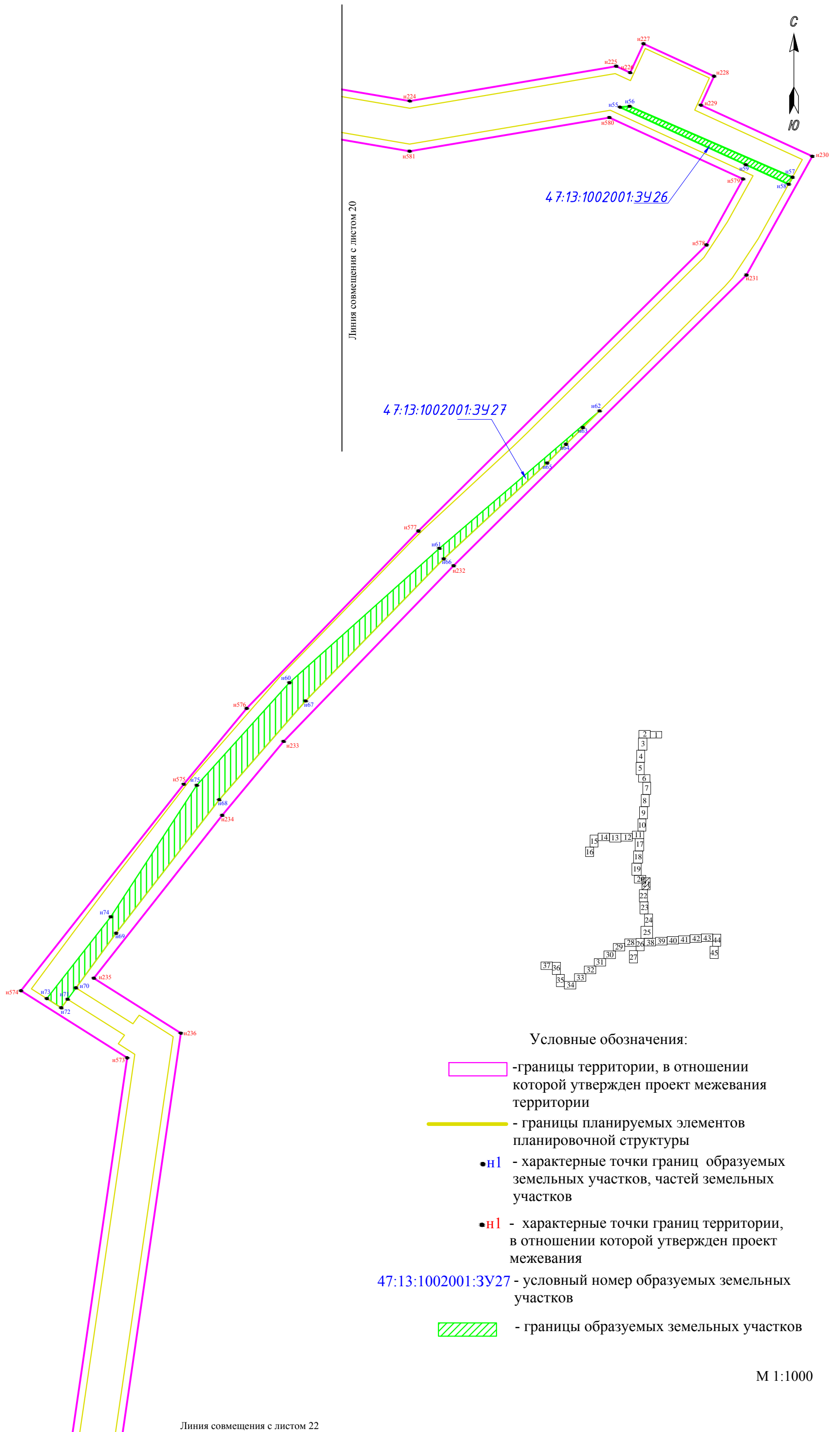
● нI - характерные точки границ образуемых земельных участков, частей земельных участков

● н1 - характерные точки границ территории, в отношении которой утвержден проект межевания

47:13:1002001:3У25 - условный номер образуемых земельных участков

- границы образуемых земельных участков





Линия совмещения с листом 20

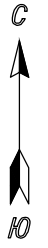
Линия совмещения с листом 22

Условные обозначения:


- границы территории, в отношении которой утвержден проект межевания территории
- границы планируемых элементов планировочной структуры
- n1 - характерные точки границ образуемых земельных участков, частей земельных участков
- n1 - характерные точки границ территории, в отношении которой утвержден проект межевания
- 47:13:1002001:3427 - условный номер образуемых земельных участков
- границы образуемых земельных участков


М 1:1000

Линия совмещения с листом 21



Условные обозначения:


 - границы территории, в отношении которой утвержден проект межевания территории

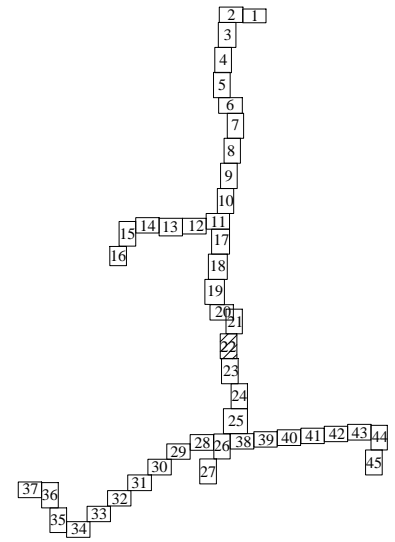
 - границы планируемых элементов планировочной структуры

●н1 - характерные точки границ образуемых земельных участков, частей земельных участков


●н1 - характерные точки границ территории, в отношении которой утвержден проект межевания

7:13:1003001:3У8 - условный номер образуемых земельных участков

 - границы образуемых земельных участков

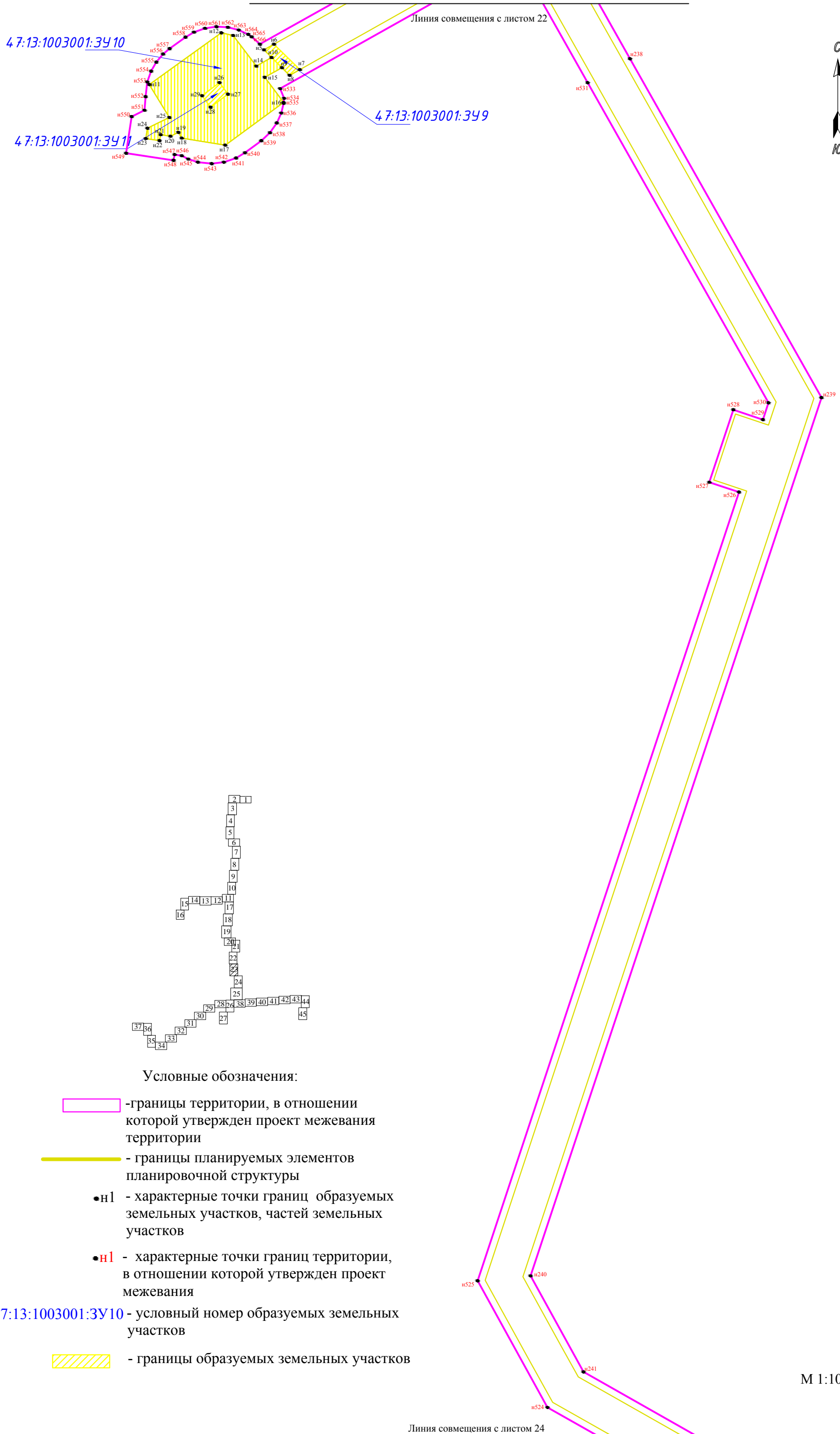


4 7:13:1003001:3У8



Линия совмещения с листом 23

М 1:1000

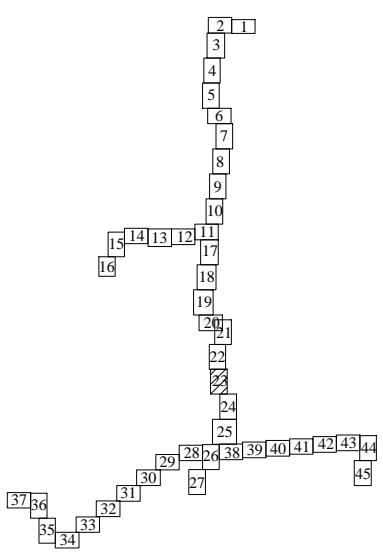


47:13:1003001:3У10




47:13:1003001:3У11

47:13:1003001:3У9

Линия совмещения с листом 22

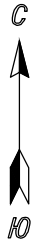


Условные обозначения:



-  - границы территории, в отношении которой утвержден проект межевания территории
-  - границы планируемых элементов планировочной структуры
- н1 - характерные точки границ образуемых земельных участков, частей земельных участков
- н1 - характерные точки границ территории, в отношении которой утвержден проект межевания
- 47:13:1003001:3У10 - условный номер образуемых земельных участков
-  - границы образуемых земельных участков

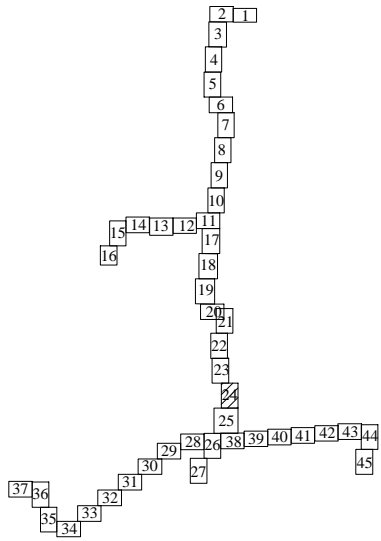
М 1:1000

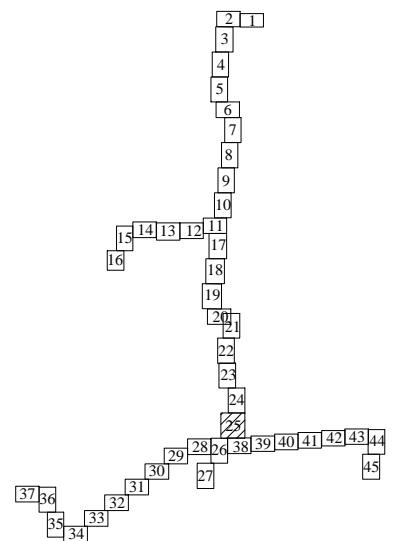
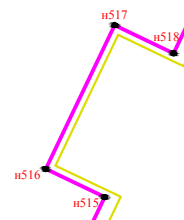
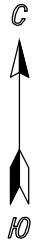
Линия совмещения с листом 24






Условные обозначения:

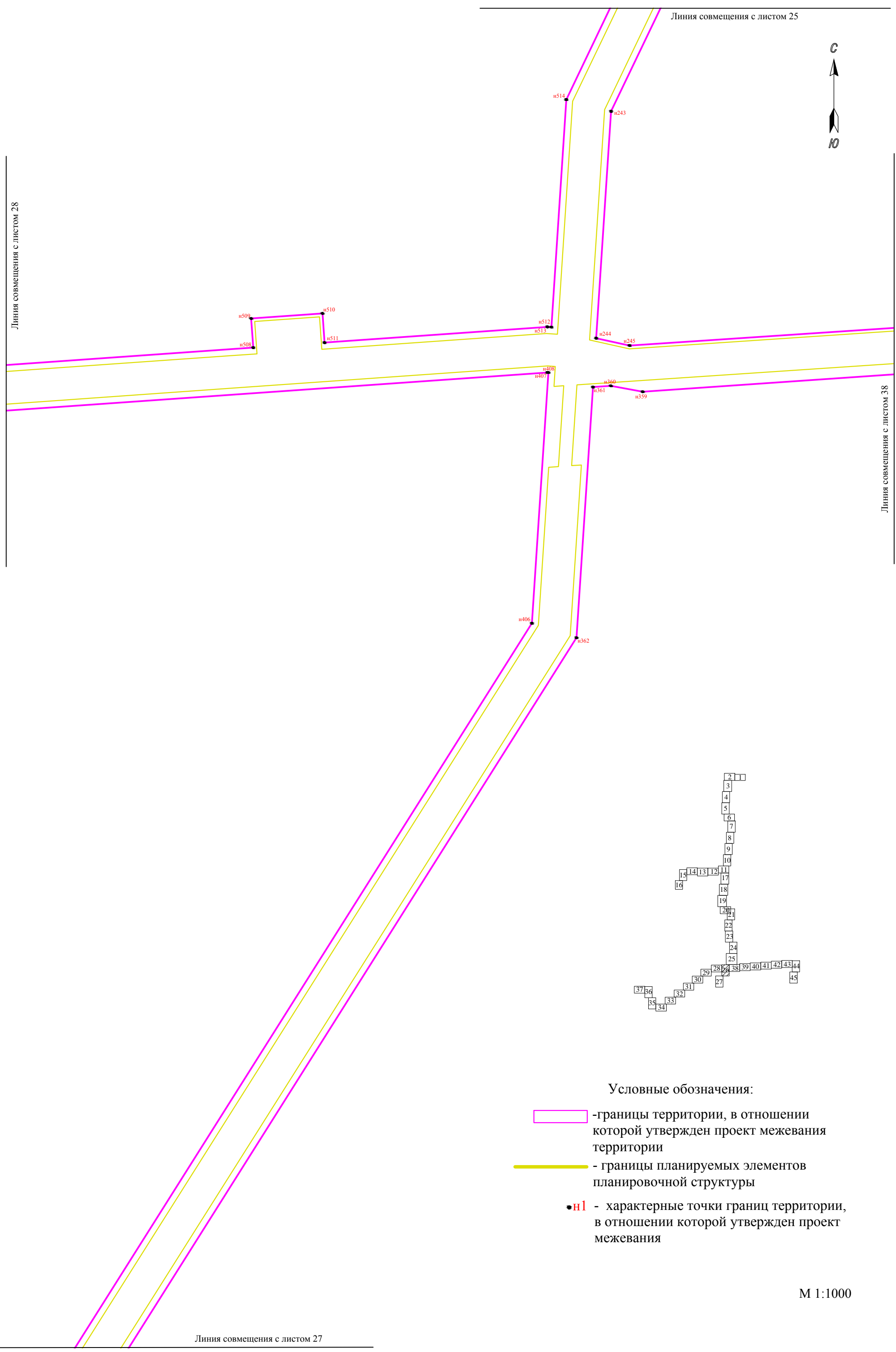
-  - границы территории, в отношении которой утвержден проект межевания территории
-  - границы планируемых элементов планировочной структуры
- **н1** - характерные точки границ территории, в отношении которой утвержден проект межевания





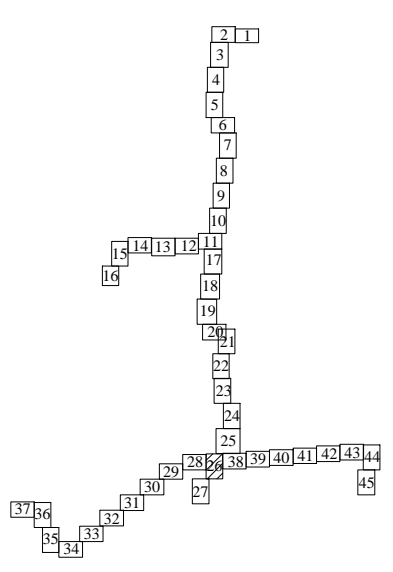
Условные обозначения:

-  - границы территории, в отношении которой утвержден проект межевания территории
-  - границы планируемых элементов планировочной структуры
-  n1 - характерные точки границ территории, в отношении которой утвержден проект межевания



Условные обозначения:

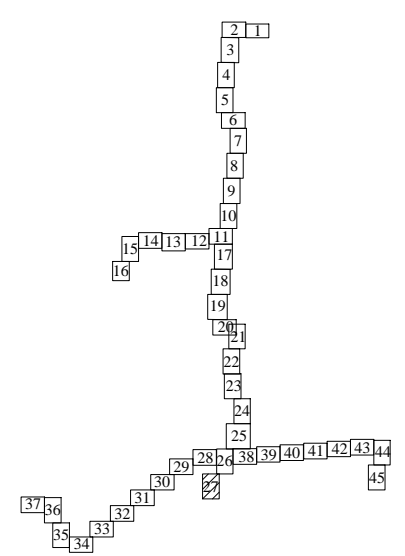
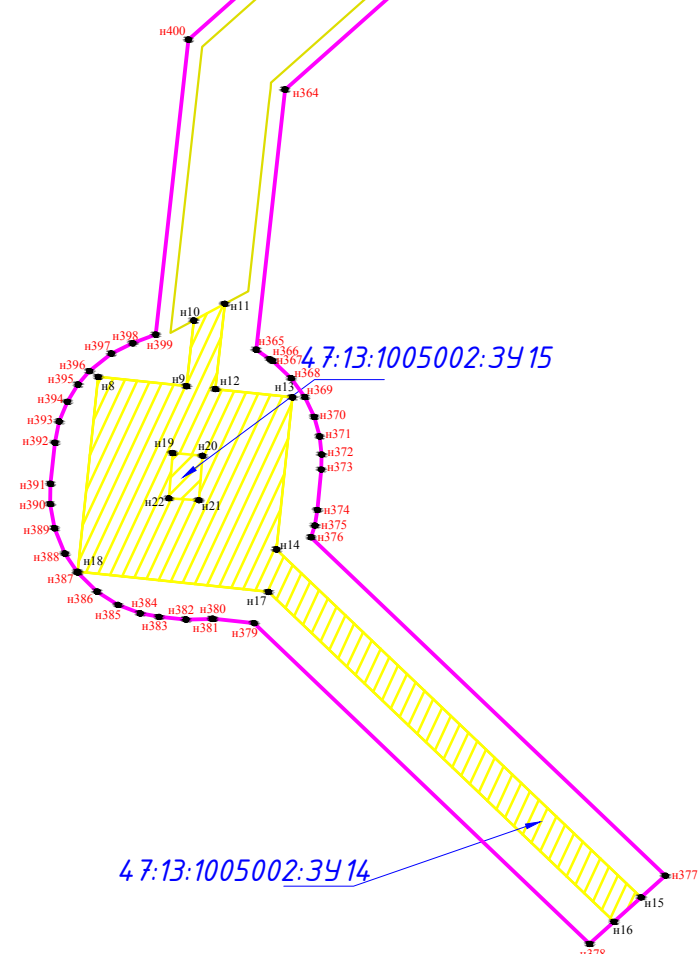
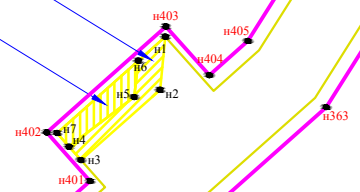
- границы территории, в отношении которой утвержден проект межевания территории
- границы планируемых элементов планировочной структуры
- **n1** - характерные точки границ территории, в отношении которой утвержден проект межевания









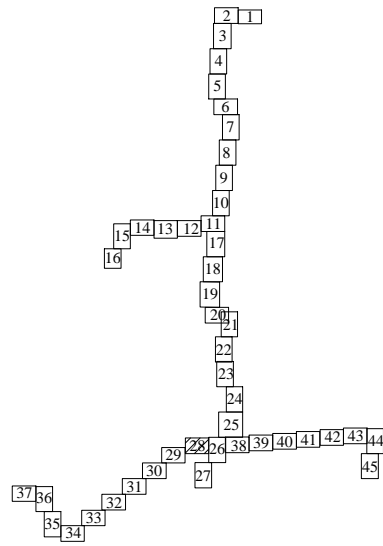
Линия совмещения с листом 26

47:13:1005002:3У12
47:13:1005002:3У13






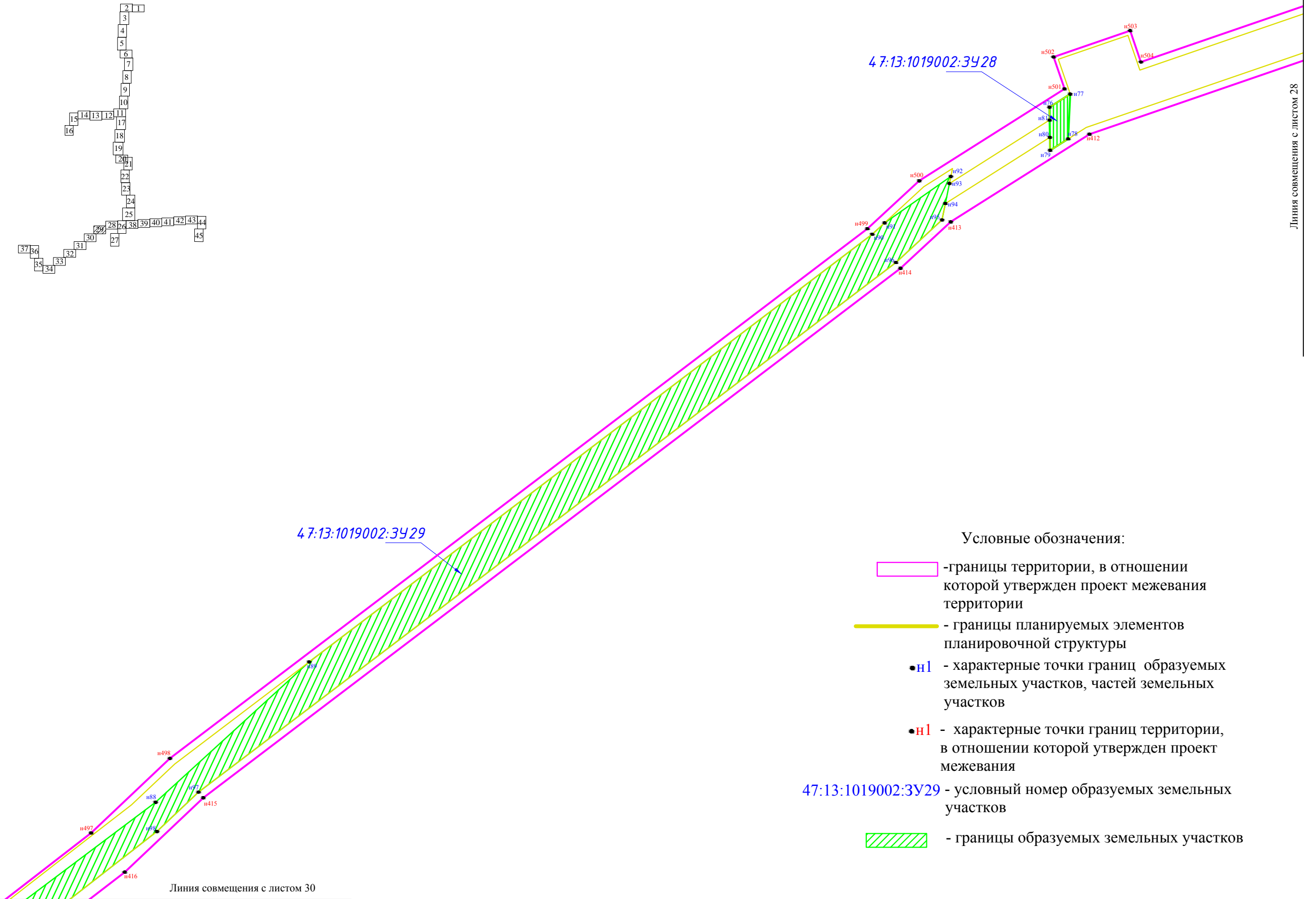
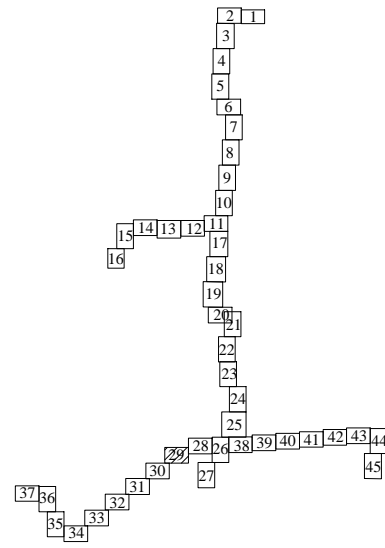
Условные обозначения:

-  - границы территории, в отношении которой утвержден проект межевания территории
-  - границы планируемых элементов планировочной структуры
- n1 - характерные точки границ образуемых земельных участков, частей земельных участков
- n1 - характерные точки границ территории, в отношении которой утвержден проект межевания
- 47:13:1005002:3У15 - условный номер образуемых земельных участков
-  - границы образуемых земельных участков





Условные обозначения:

-  - границы территории, в отношении которой утвержден проект межевания территории
-  - границы планируемых элементов планировочной структуры
-  - характерные точки границ территории, в отношении которой утвержден проект межевания



Условные обозначения:


 - границы территории, в отношении которой утвержден проект межевания территории

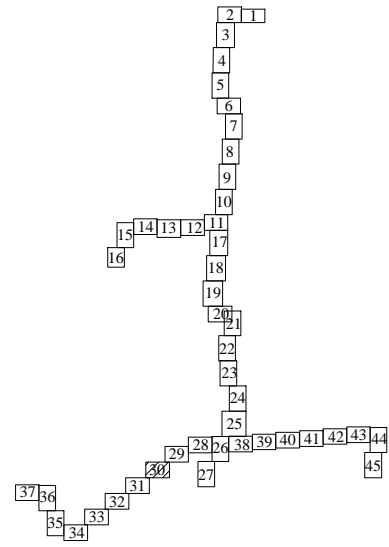
 - границы планируемых элементов планировочной структуры

•n1 - характерные точки границ образуемых земельных участков, частей земельных участков

•n1 - характерные точки границ территории, в отношении которой утвержден проект межевания

47:13:1019002:3У29 - условный номер образуемых земельных участков


 - границы образуемых земельных участков




Линия совмещения с листом 29

47:13:1019002:3У29

Условные обозначения:


 - границы территории, в отношении которой утвержден проект межевания территории

 - границы планируемых элементов планировочной структуры

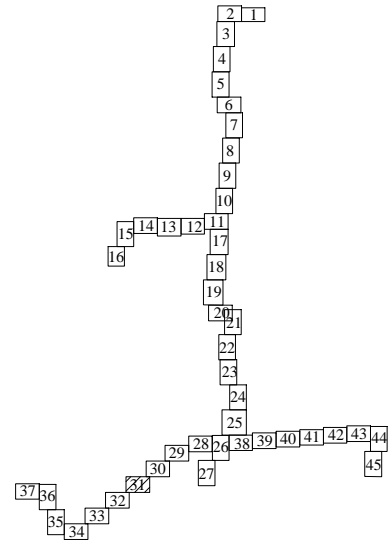
•н1 - характерные точки границ образуемых земельных участков, частей земельных участков

•н1 - характерные точки границ территории, в отношении которой утвержден проект межевания

47:13:1019002:3У29 - условный номер образуемых земельных участков

 - границы образуемых земельных участков






Линия совмещения с листом 31



Линия совмещения с листом 30

47:13:1019002:3У29

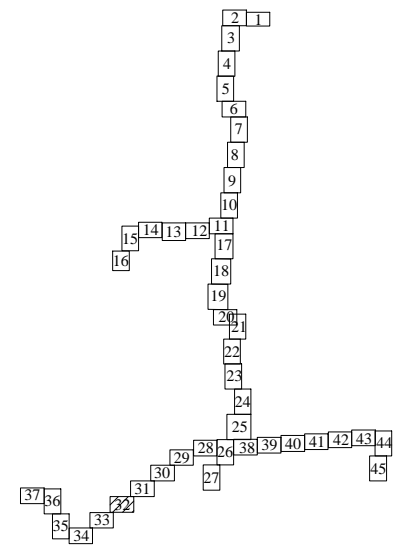
Линия совмещения с листом 32

- Условные обозначения:
-  - границы территории, в отношении которой утвержден проект межевания территории
 -  - границы планируемых элементов планировочной структуры
 -  - характерные точки границ образуемых земельных участков, частей земельных участков
 -  - характерные точки границ территории, в отношении которой утвержден проект межевания
 - 47:13:1019002:3У29 - условный номер образуемых земельных участков
 -  - границы образуемых земельных участков





Линия совмещения с листом 31

47:13:1019002:3У30



Условные обозначения:


 - границы территории, в отношении которой утвержден проект межевания территории

 - границы планируемых элементов планировочной структуры

•n1 - характерные точки границ образуемых земельных участков, частей земельных участков

•n1 - характерные точки границ территории, в отношении которой утвержден проект межевания

47:13:1019002:3У30 - условный номер образуемых земельных участков

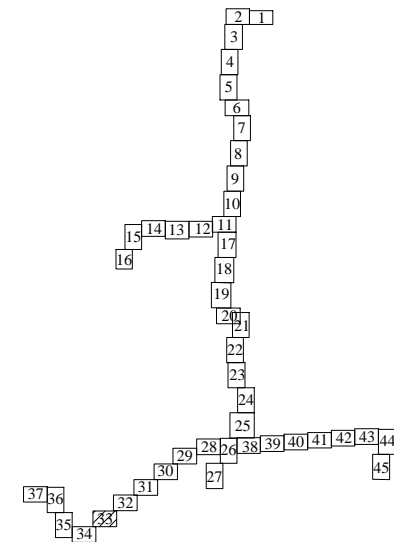
 - границы образуемых земельных участков

Линия совмещения с листом 33






Линия совмещения с листом 32

Линия совмещения с листом 34



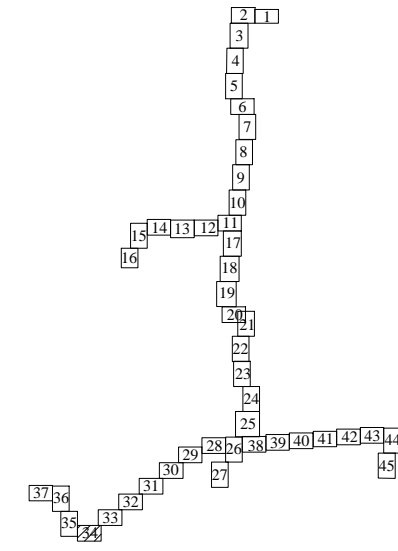

Условные обозначения:

-  - границы территории, в отношении которой утвержден проект межевания территории
-  - границы планируемых элементов планировочной структуры
-  **н1** - характерные точки границ территории, в отношении которой утвержден проект межевания






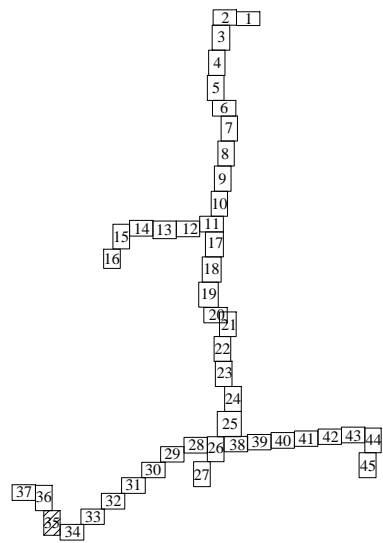
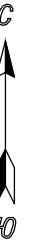
Линия совмещения с листом 33




Линия совмещения с листом 35




Условные обозначения:

-  - границы территории, в отношении которой утвержден проект межевания территории
-  - границы планируемых элементов планировочной структуры
-  **n1** - характерные точки границ территории, в отношении которой утвержден проект межевания



- Условные обозначения:
-  - границы территории, в отношении которой утвержден проект межевания территории
 -  - границы планируемых элементов планировочной структуры
 -  - характерные точки границ территории, в отношении которой утвержден проект межевания








Линия совмещения с листом 37

н469
н428

Условные обозначения:

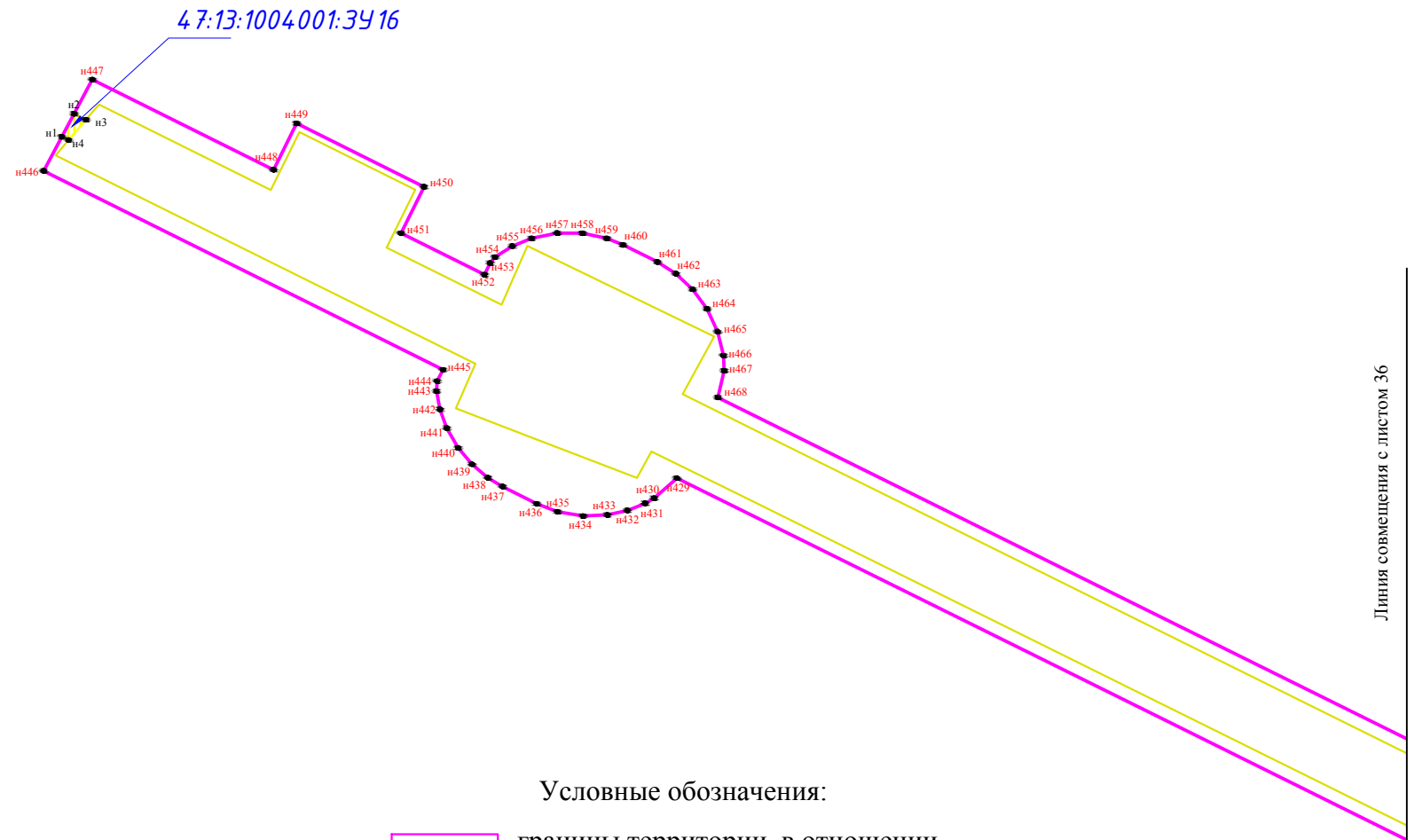
-  - границы территории, в отношении которой утвержден проект межевания территории
-  - границы планируемых элементов планировочной структуры
-  - характерные точки границ территории, в отношении которой утвержден проект межевания

М 1:1000

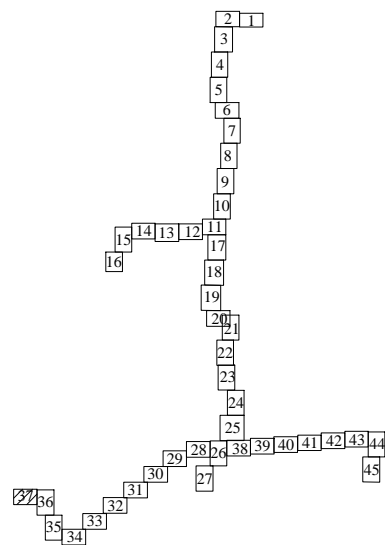
н427

н470




Линия совмещения с листом 35

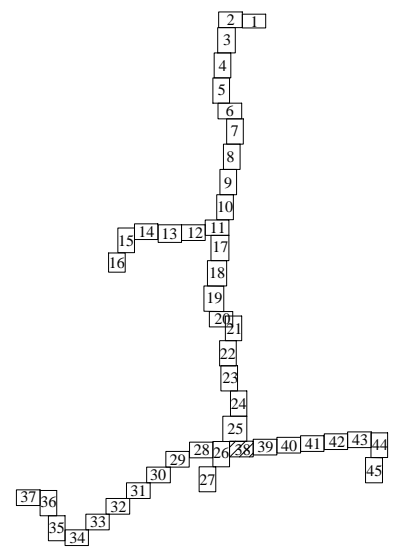
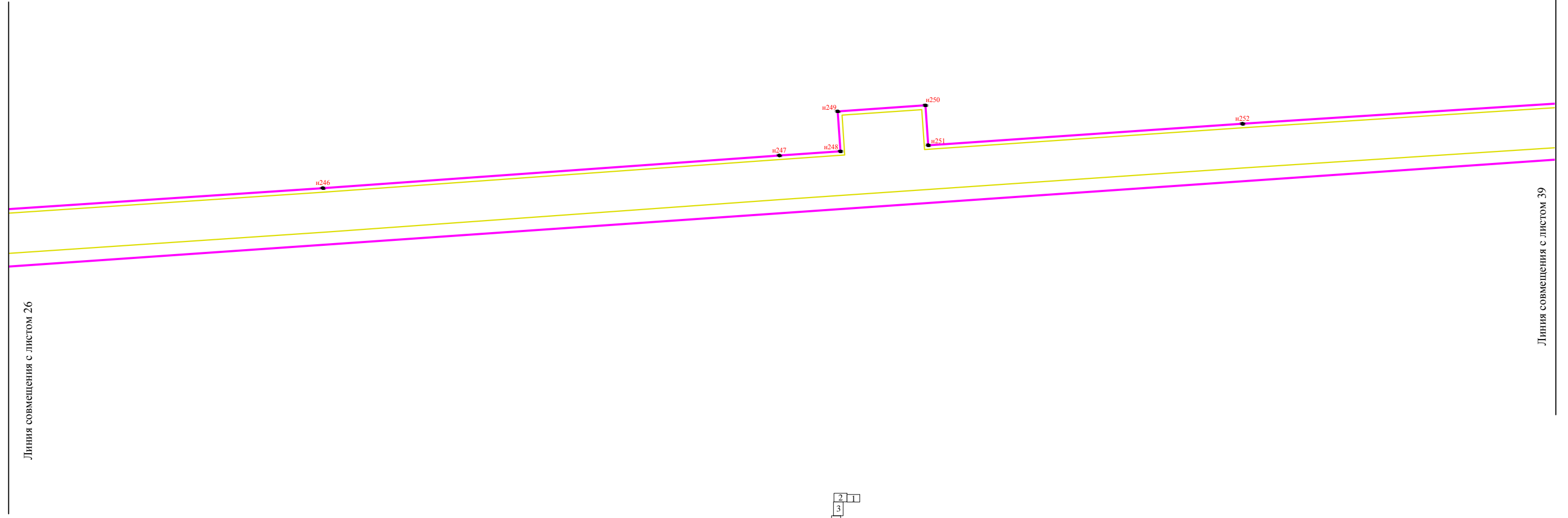





Линия совмещения с листом 36

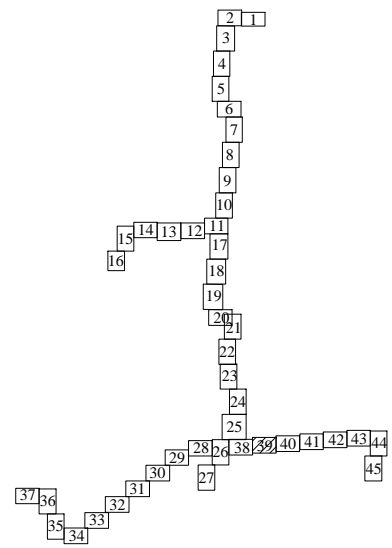
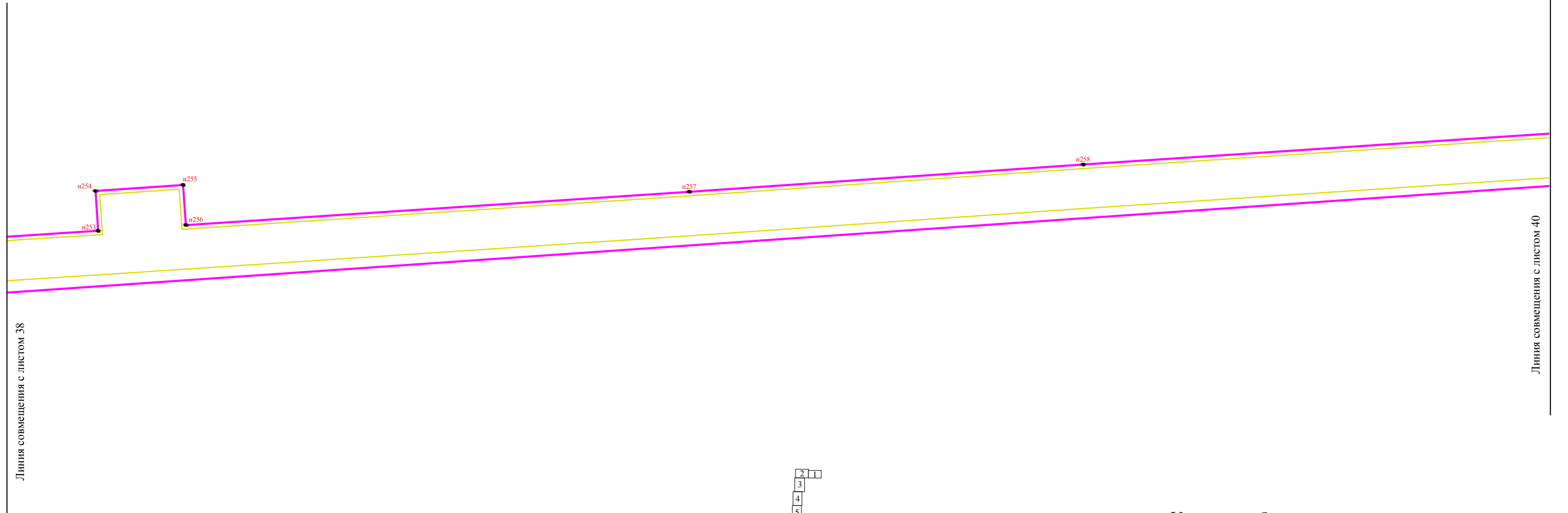


Условные обозначения:




-  - границы территории, в отношении которой утвержден проект межевания территории
-  - границы планируемых элементов планировочной структуры
- n1 - характерные точки границ образуемых земельных участков, частей земельных участков
- n1 - характерные точки границ территории, в отношении которой утвержден проект межевания
- 47:13:1004001:3916 - условный номер образуемых земельных участков
-  - границы образуемых земельных участков

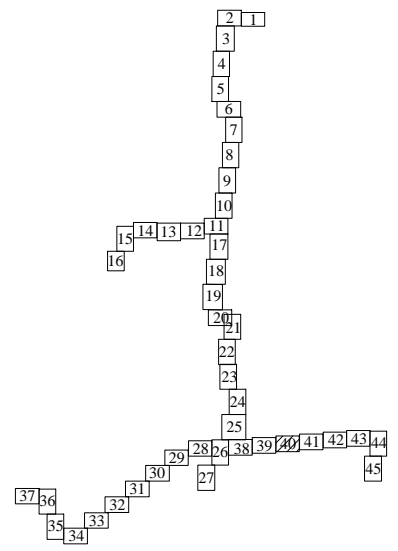
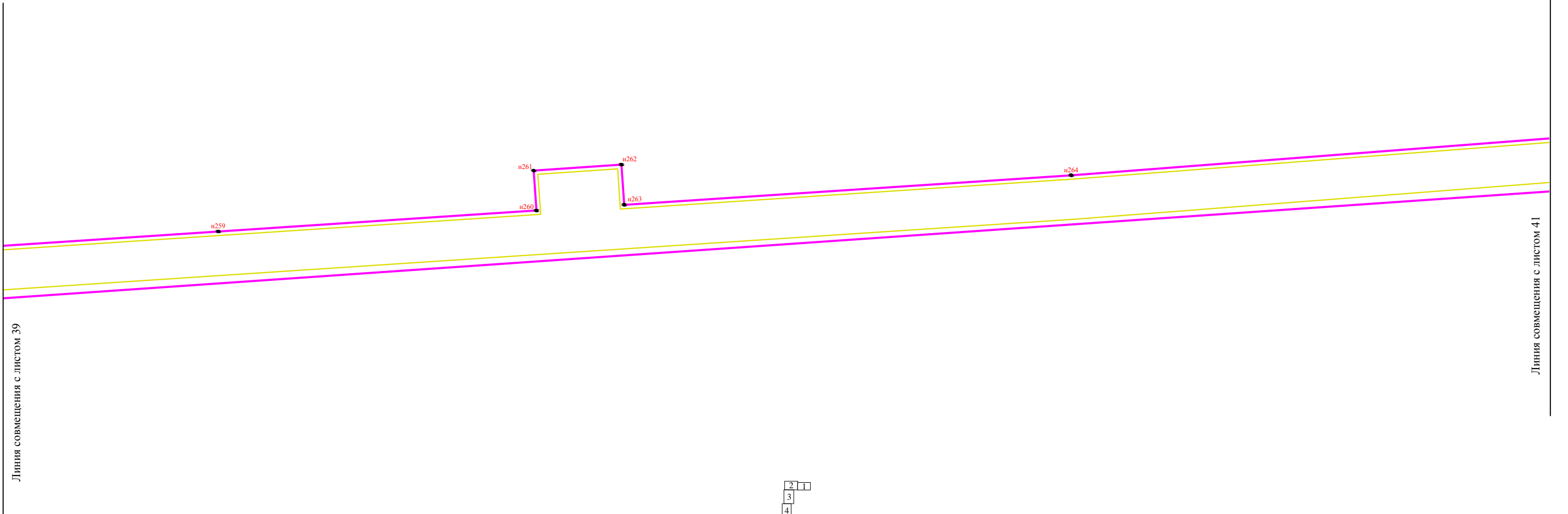


- Условные обозначения:
-  - границы территории, в отношении которой утвержден проект межевания территории
 -  - границы планируемых элементов планировочной структуры
 -  n1 - характерные точки границ территории, в отношении которой утвержден проект межевания






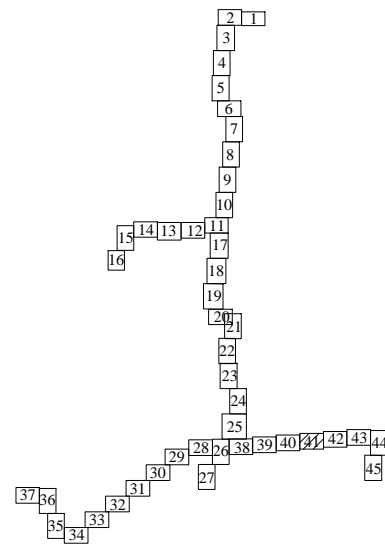
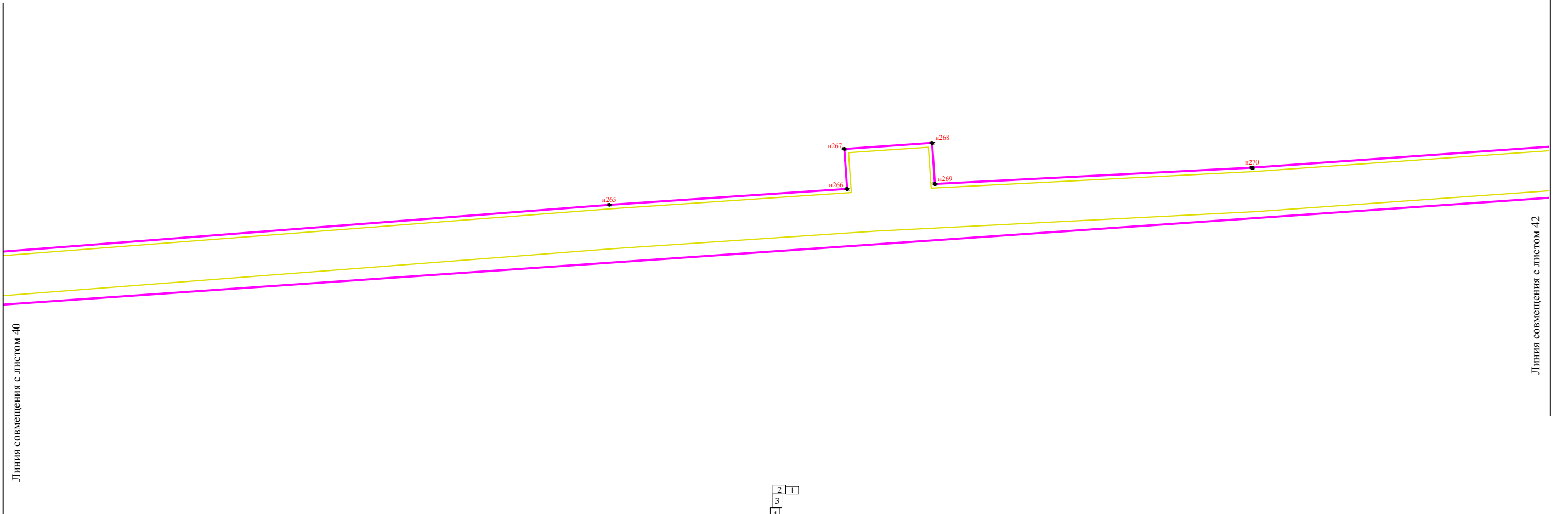
Условные обозначения:




-  - границы территории, в отношении которой утвержден проект межевания территории
-  - границы планируемых элементов планировочной структуры
-  - характерные точки границ территории, в отношении которой утвержден проект межевания

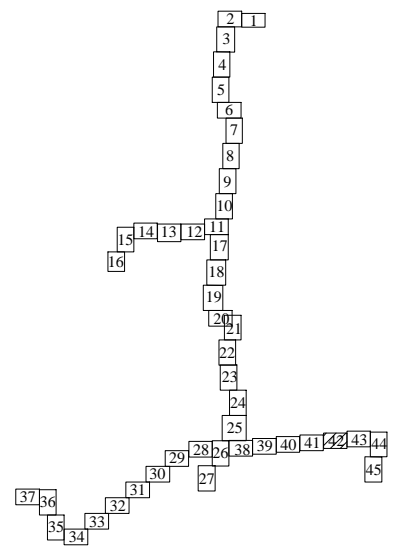



Условные обозначения:


-  - границы территории, в отношении которой утвержден проект межевания территории
-  - границы планируемых элементов планировочной структуры
-  n1 - характерные точки границ территории, в отношении которой утвержден проект межевания








- Условные обозначения:
-  - границы территории, в отношении которой утвержден проект межевания территории
 -  - границы планируемых элементов планировочной структуры
 -  n1 - характерные точки границ территории, в отношении которой утвержден проект межевания

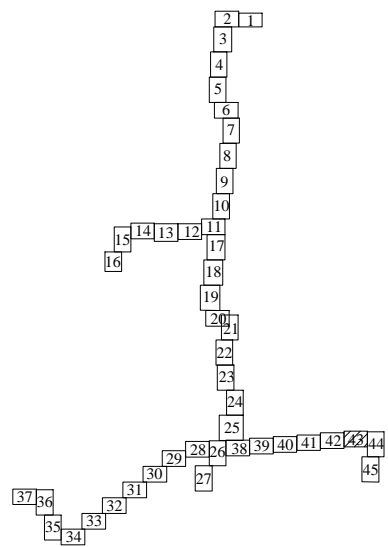


- Условные обозначения:
- границы территории, в отношении которой утвержден проект межевания территории
 - границы планируемых элементов планировочной структуры
 - n1 - характерные точки границ территории, в отношении которой утвержден проект межевания



Условные обозначения:

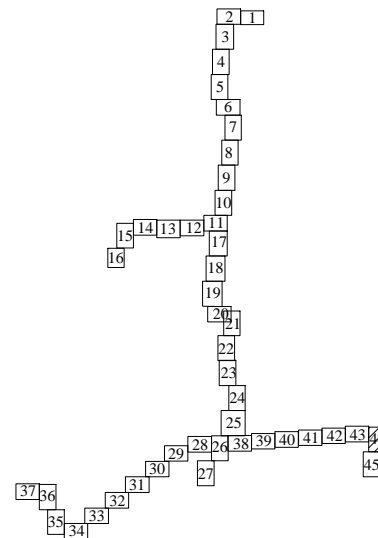
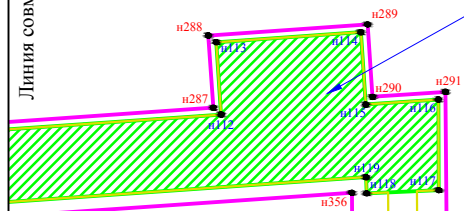
-  - границы территории, в отношении которой утвержден проект межевания территории
-  - границы планируемых элементов планировочной структуры
-  n1 - характерные точки границ образуемых земельных участков, частей земельных участков
-  n1 - характерные точки границ территории, в отношении которой утвержден проект межевания
- 47:13:0000000:3У31 - условный номер образуемых земельных участков
-  - границы образуемых земельных участков










Линия совмещения с листом 43

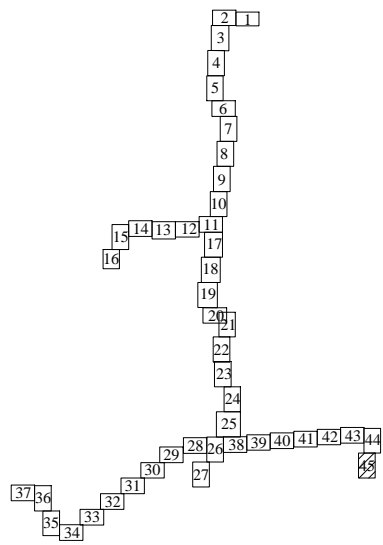
47:13:0000000:3У31



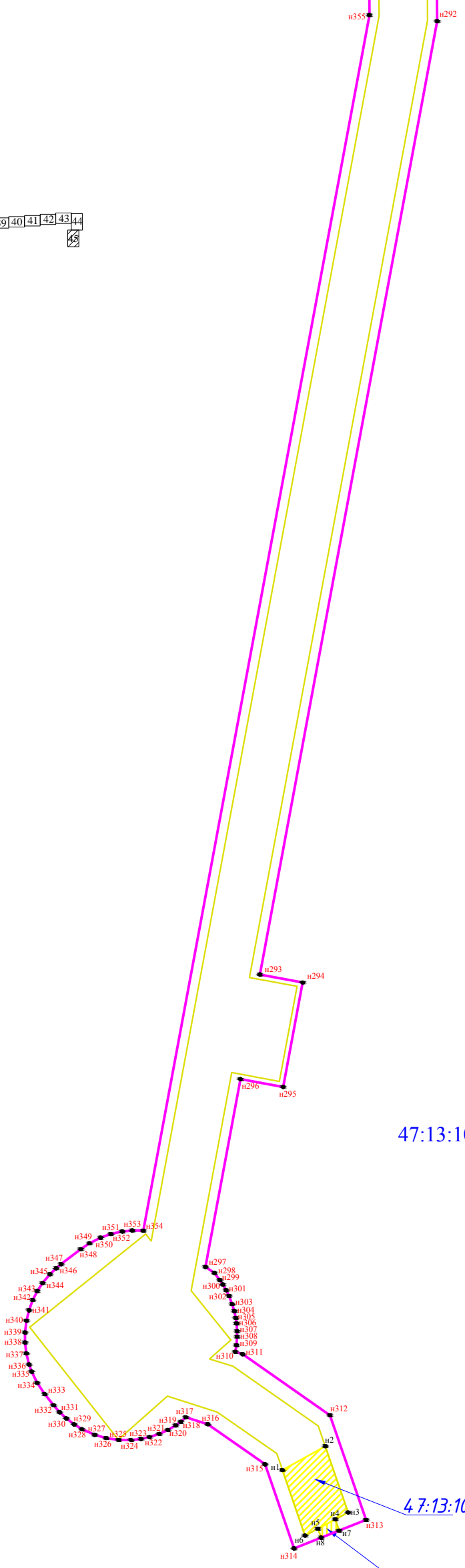
Условные обозначения:

-  - границы территории, в отношении которой утвержден проект межевания территории
-  - границы планируемых элементов планировочной структуры
-  n1 - характерные точки границ образуемых земельных участков, частей земельных участков
-  n1 - характерные точки границ территории, в отношении которой утвержден проект межевания
- 47:13:0000000:3У31 - условный номер образуемых земельных участков
-  - границы образуемых земельных участков




Линия совмещения с листом 45



Линия совмещения с листом 44



Условные обозначения:

-  - границы территории, в отношении которой утвержден проект межевания территории
-  - границы планируемых элементов планировочной структуры
- n1 - характерные точки границ образуемых земельных участков, частей земельных участков
- n1 - характерные точки границ территории, в отношении которой утвержден проект межевания
- 47:13:1007001:3У17 - условный номер образуемых земельных участков
-  - границы образуемых земельных участков