
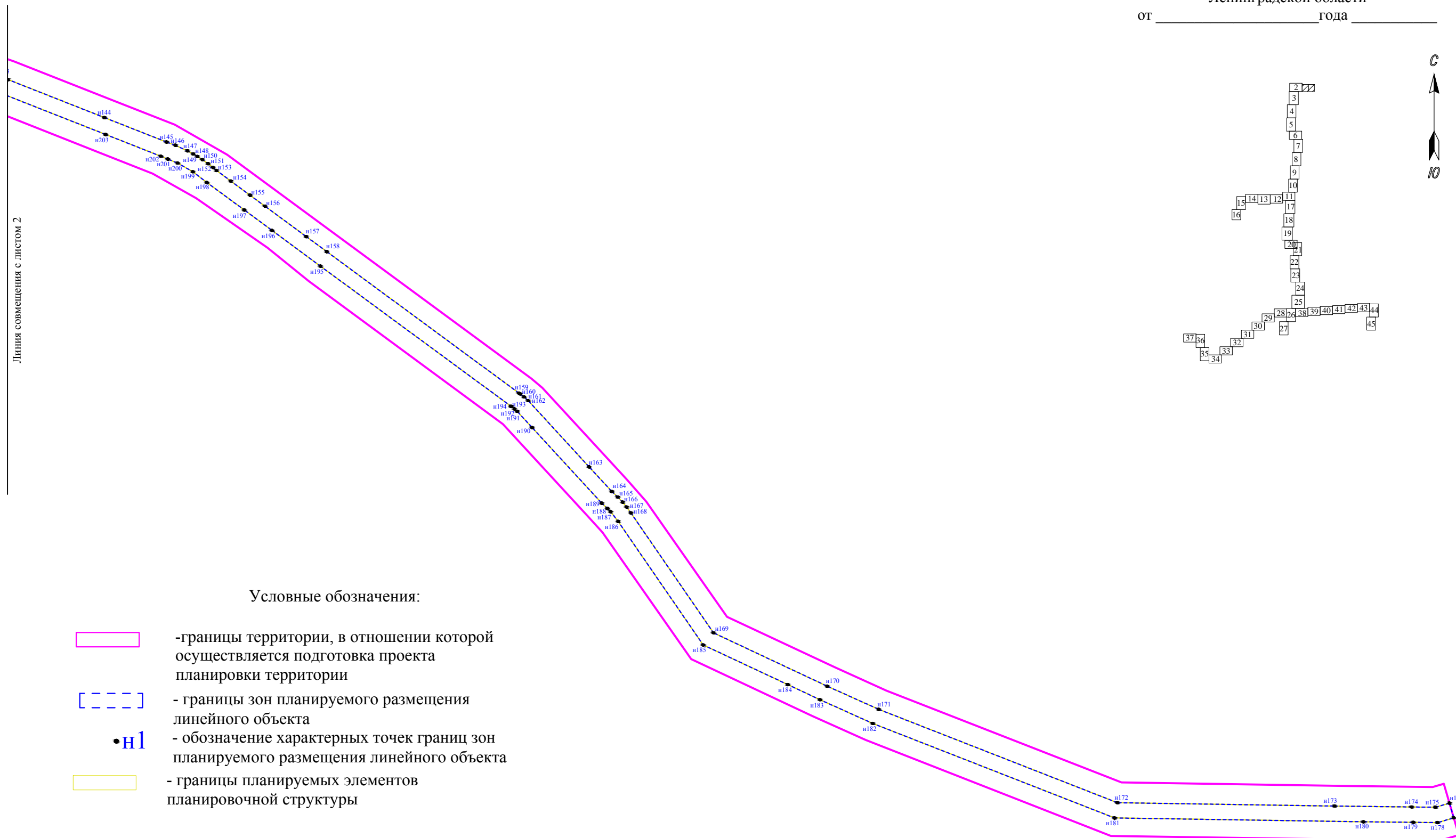


Чертеж границ зон планируемого размещения линейного объекта

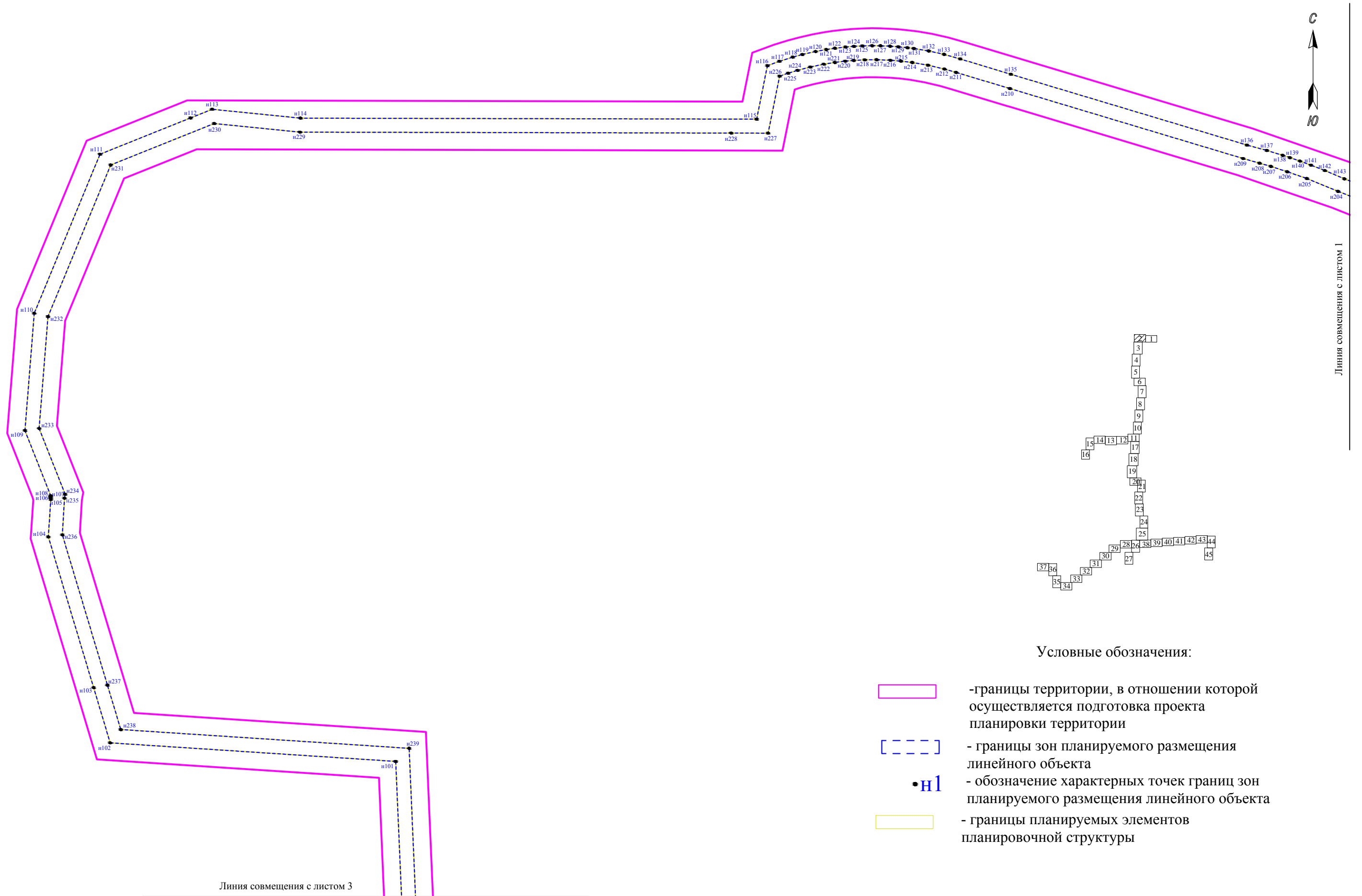
(Приложение 1)

Утвержден
постановлением администрации
Тихвинского муниципального
района
Ленинградской области
от _____ года _____



Условные обозначения:

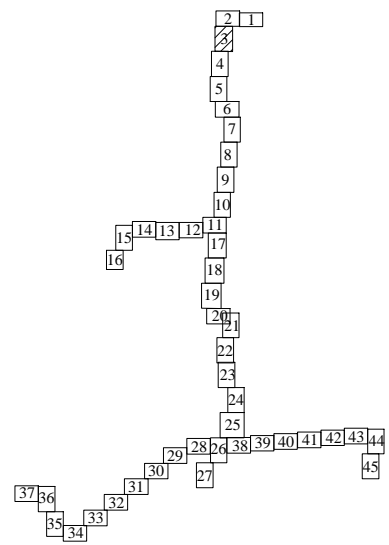

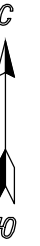
- границы территории, в отношении которой осуществляется подготовка проекта планировки территории
- границы зон планируемого размещения линейного объекта
- н1 - обозначение характерных точек границ зон планируемого размещения линейного объекта
- границы планируемых элементов планировочной структуры







Условные обозначения:

- границы территории, в отношении которой осуществляется подготовка проекта планировки территории
- границы зон планируемого размещения линейного объекта
- н1 - обозначение характерных точек границ зон планируемого размещения линейного объекта
- границы планируемых элементов планировочной структуры

Линия совмещения с листом 2

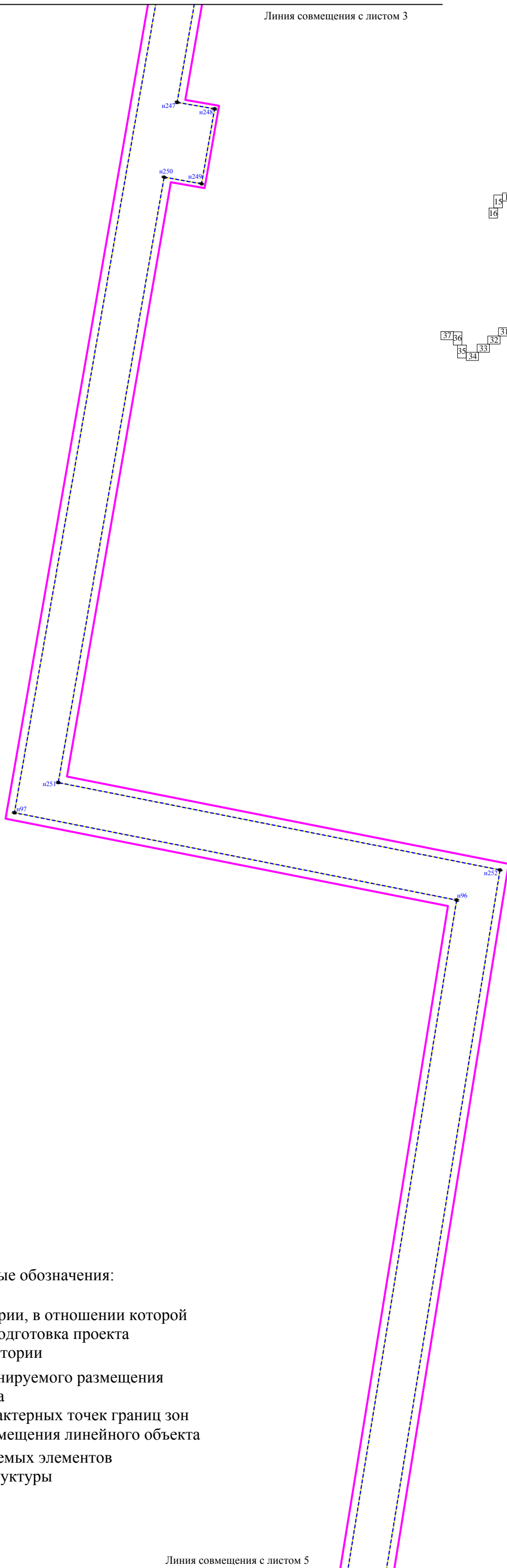
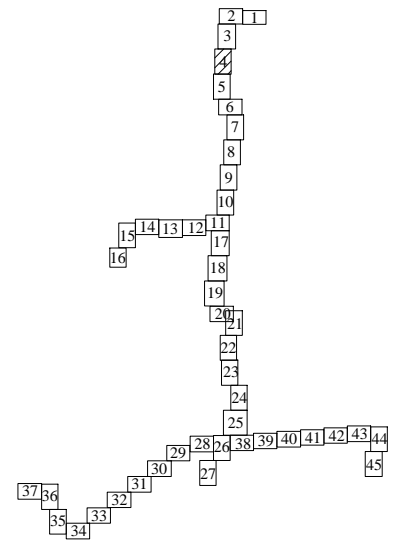
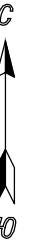


Условные обозначения:





-  - границы территории, в отношении которой осуществляется подготовка проекта планировки территории
-  - границы зон планируемого размещения линейного объекта
-  - обозначение характерных точек границ зон планируемого размещения линейного объекта
-  - границы планируемых элементов планировочной структуры

М 1:1000

Линия совмещения с листом 4








Условные обозначения:

-  - границы территории, в отношении которой осуществляется подготовка проекта планировки территории
-  - границы зон планируемого размещения линейного объекта
-  - обозначение характерных точек границ зон планируемого размещения линейного объекта
-  - границы планируемых элементов планировочной структуры

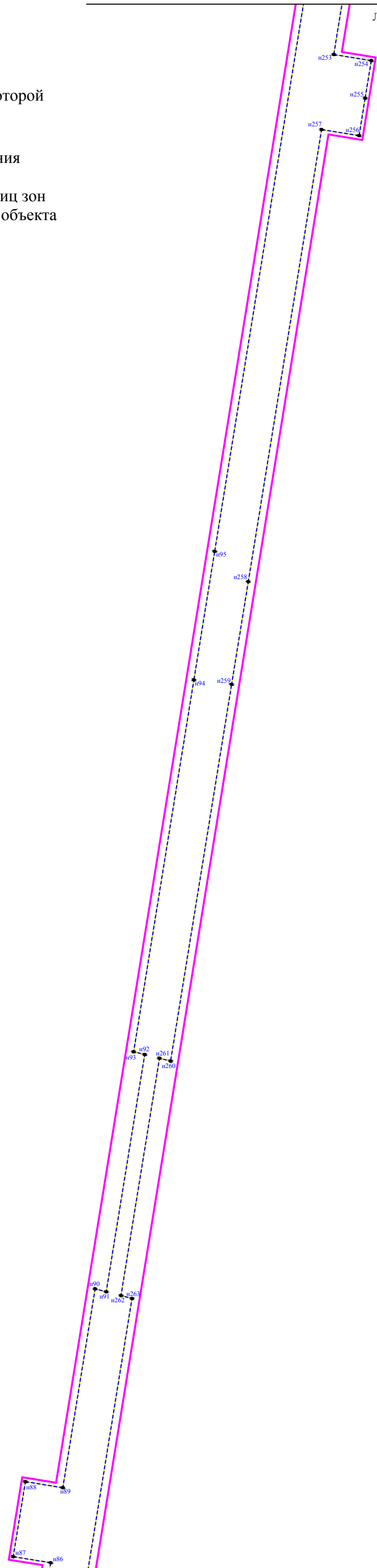
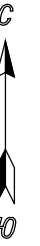
М 1:1000

Условные обозначения:

-  - границы территории, в отношении которой осуществляется подготовка проекта планировки территории
-  - границы зон планируемого размещения линейного объекта
-  - обозначение характерных точек границ зон планируемого размещения линейного объекта
-  - границы планируемых элементов планировочной структуры




Линия совмещения с листом 4



Линия совмещения с листом 6

М 1:1000

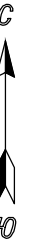


Линия совмещения с листом 5





Линия совмещения с листом 7

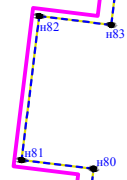
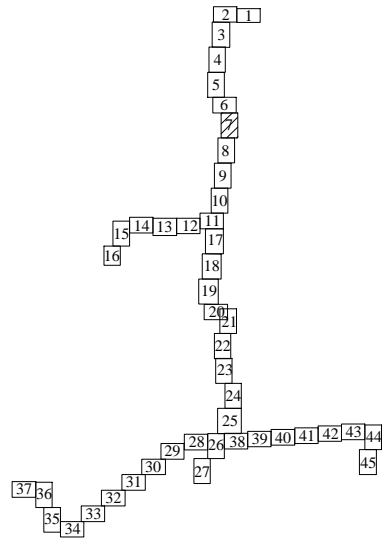
Условные обозначения:

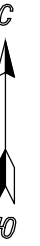
- границы территории, в отношении которой осуществляется подготовка проекта планировки территории
- границы зон планируемого размещения линейного объекта
- n1 - обозначение характерных точек границ зон планируемого размещения линейного объекта
- границы планируемых элементов планировочной структуры







Условные обозначения:

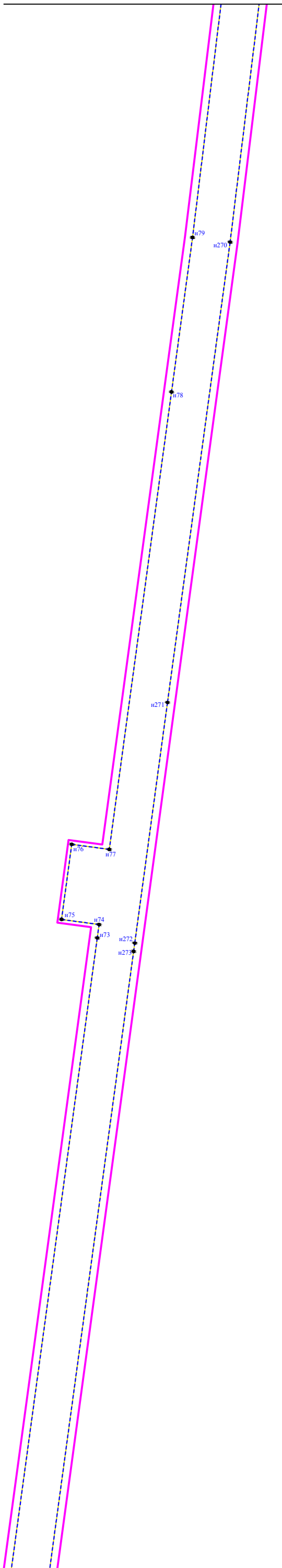
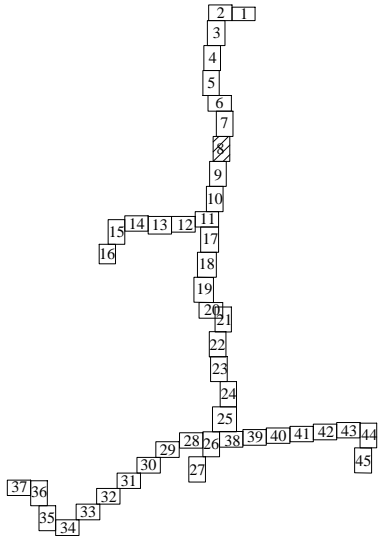
-  - границы территории, в отношении которой осуществляется подготовка проекта планировки территории
-  - границы зон планируемого размещения линейного объекта
-  - обозначение характерных точек границ зон планируемого размещения линейного объекта
-  - границы планируемых элементов планировочной структуры

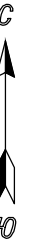








Условные обозначения:

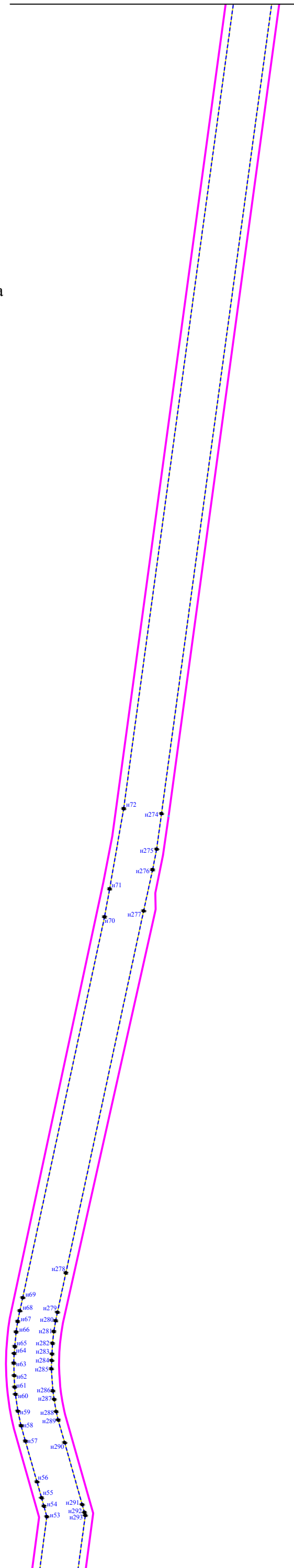
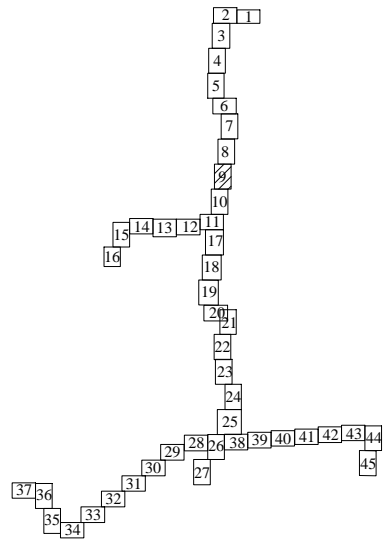
-  - границы территории, в отношении которой осуществляется подготовка проекта планировки территории
-  - границы зон планируемого размещения линейного объекта
-  - обозначение характерных точек границ зон планируемого размещения линейного объекта
-  - границы планируемых элементов планировочной структуры

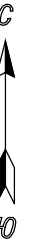








Условные обозначения:


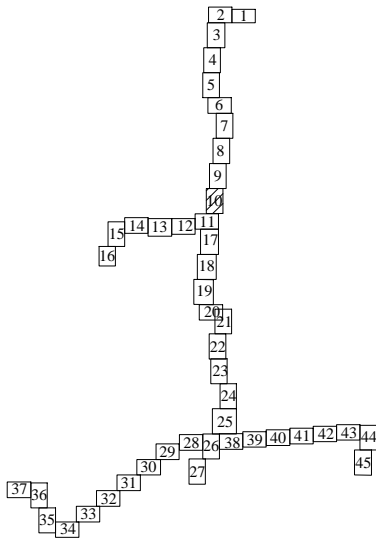
-  - границы территории, в отношении которой осуществляется подготовка проекта планировки территории
-  - границы зон планируемого размещения линейного объекта
-  - обозначение характерных точек границ зон планируемого размещения линейного объекта
-  - границы планируемых элементов планировочной структуры





Условные обозначения:





-  - границы территории, в отношении которой осуществляется подготовка проекта планировки территории
-  - границы зон планируемого размещения линейного объекта
-  - обозначение характерных точек границ зон планируемого размещения линейного объекта
-  - границы планируемых элементов планировочной структуры

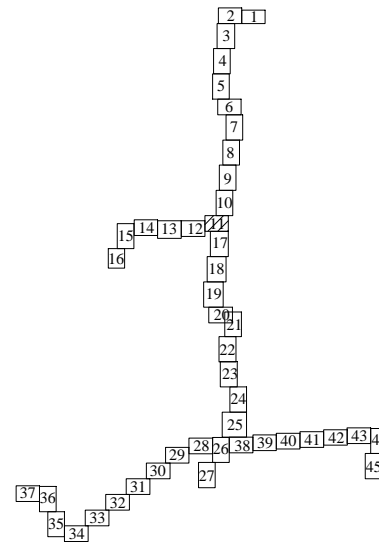


Линия совмещения с листом 10



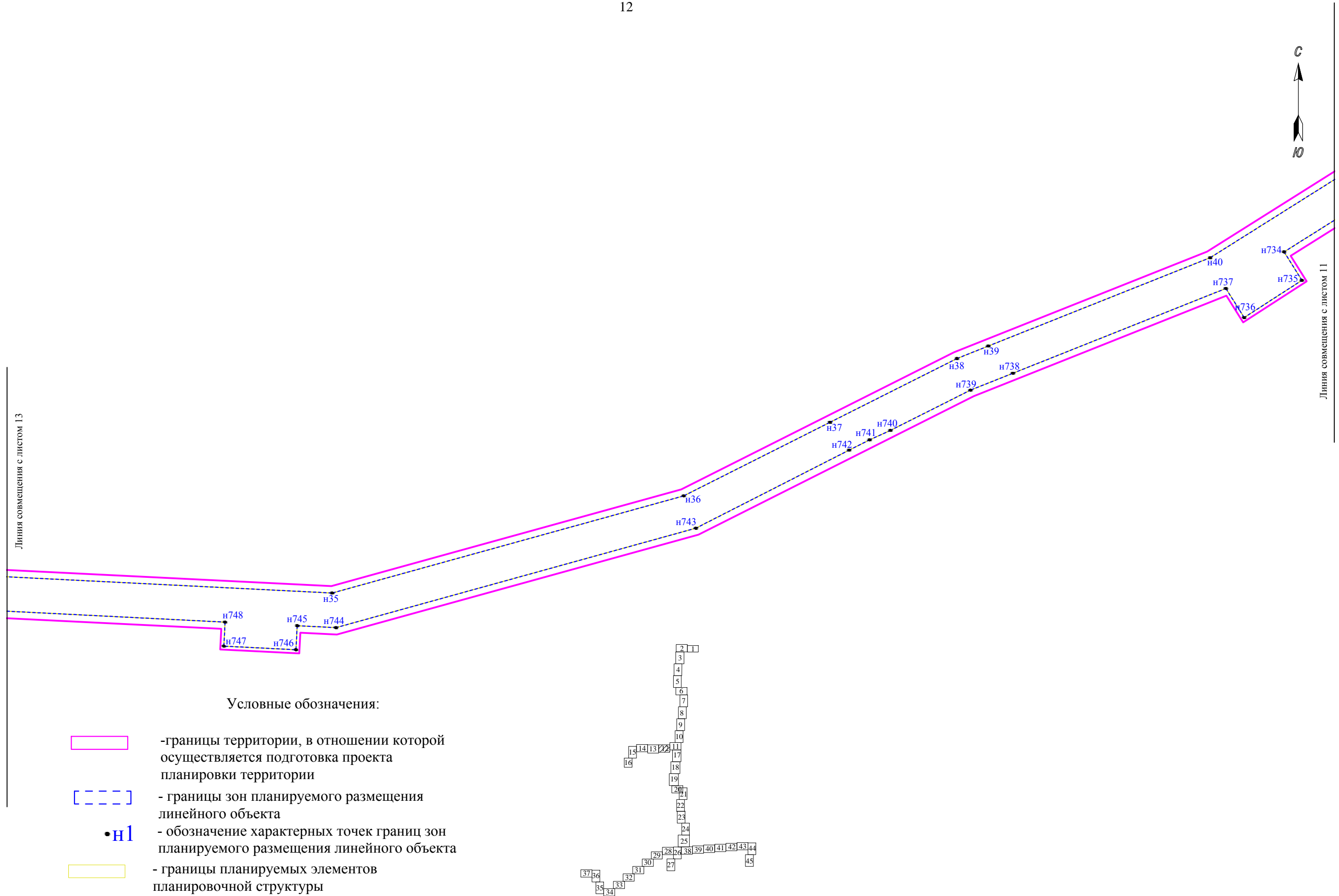
Линия совмещения с листом 12

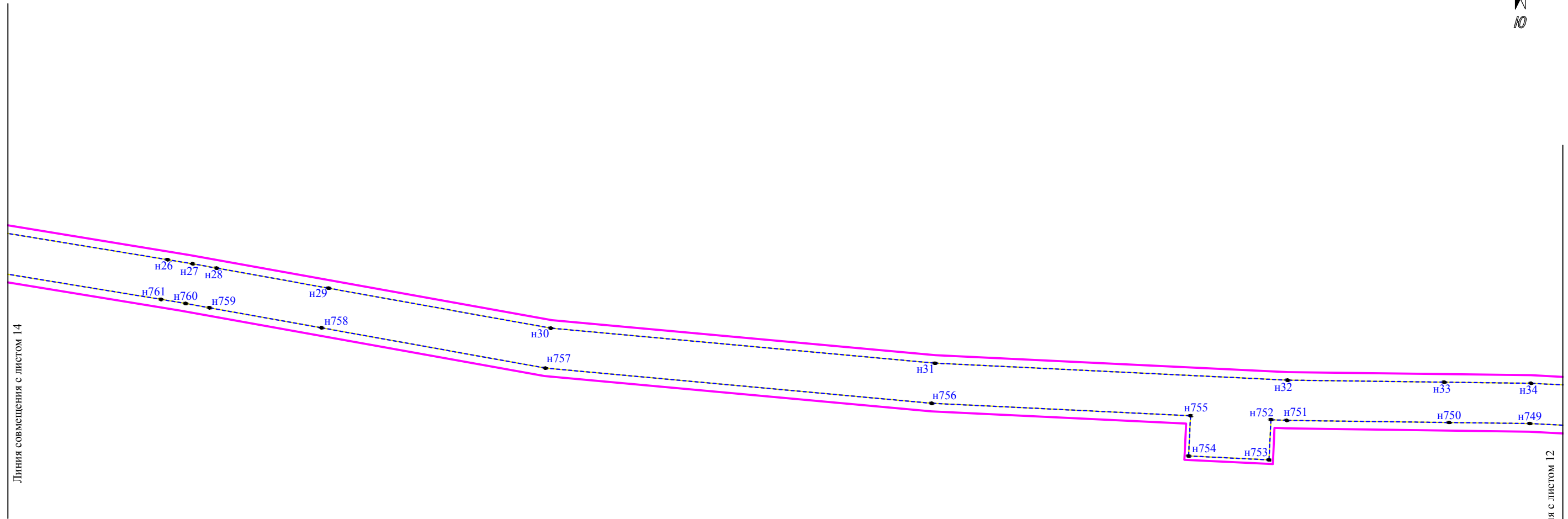
- Условные обозначения:
-  - границы территории, в отношении которой осуществляется подготовка проекта планировки территории
 -  - границы зон планируемого размещения линейного объекта
 -  - обозначение характерных точек границ зон планируемого размещения линейного объекта
 -  - границы планируемых элементов планировочной структуры







н296
н728

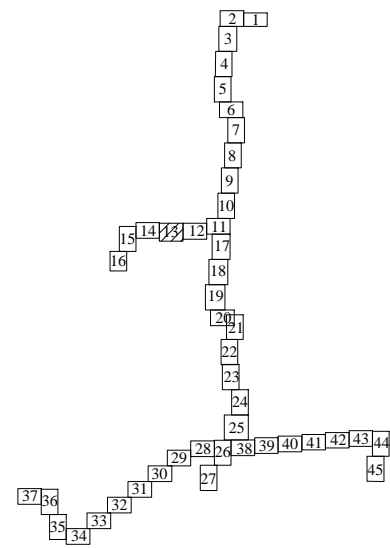
Линия совмещения с листом 17

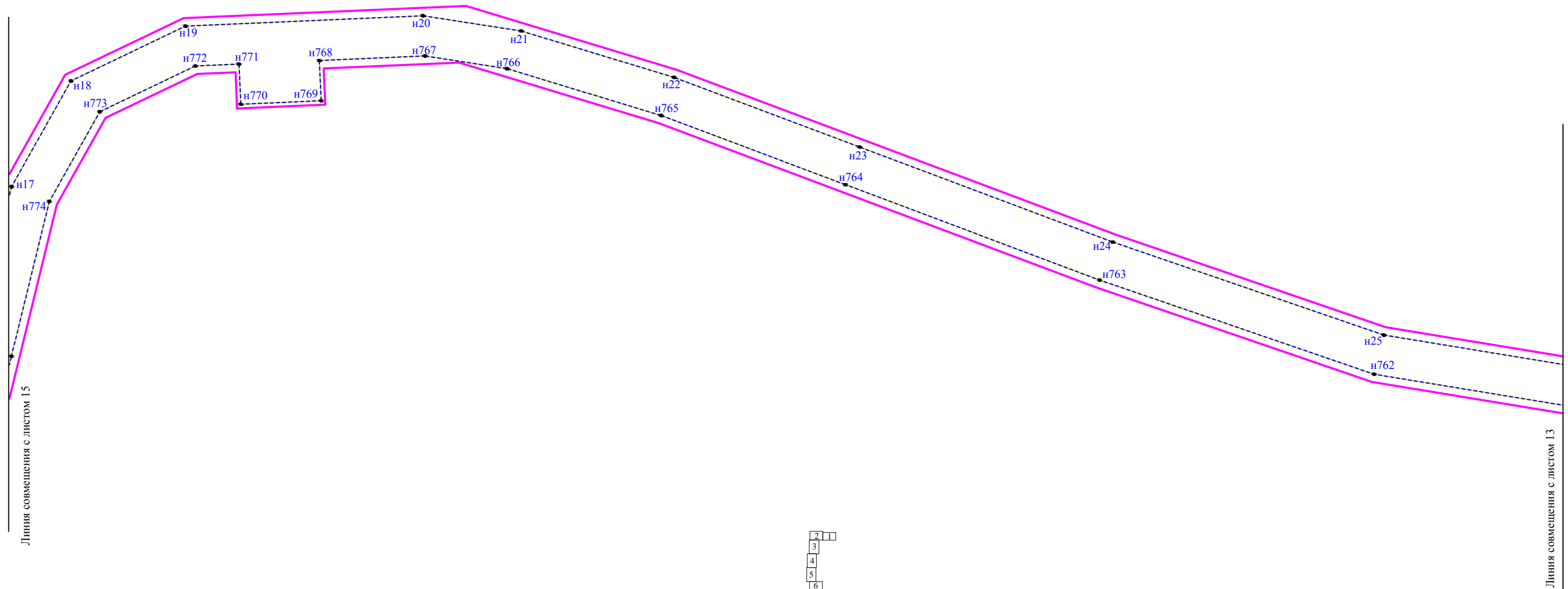




Условные обозначения:

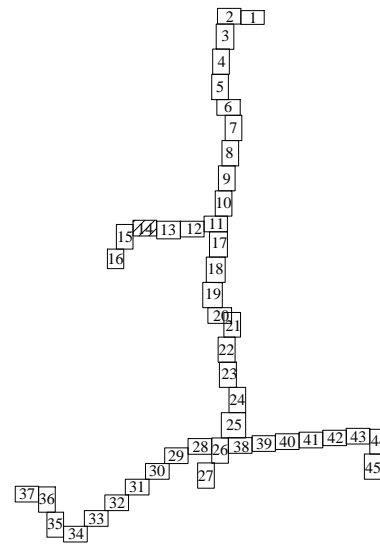
-  - границы территории, в отношении которой осуществляется подготовка проекта планировки территории
-  - границы зон планируемого размещения линейного объекта
-  - обозначение характерных точек границ зон планируемого размещения линейного объекта
-  - границы планируемых элементов планировочной структуры









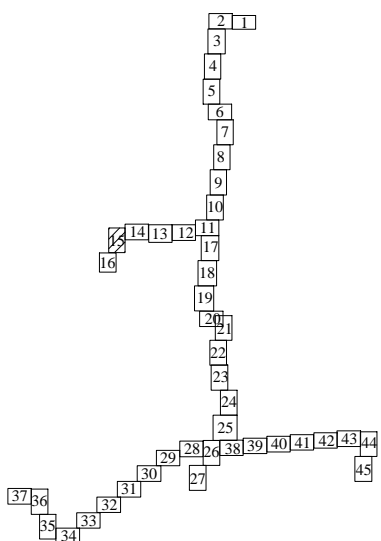
Условные обозначения:

- границы территории, в отношении которой осуществляется подготовка проекта планировки территории
- границы зон планируемого размещения линейного объекта
- н1 - обозначение характерных точек границ зон планируемого размещения линейного объекта
- границы планируемых элементов планировочной структуры



Условные обозначения:

-  - границы территории, в отношении которой осуществляется подготовка проекта планировки территории
-  - границы зон планируемого размещения линейного объекта
-  - обозначение характерных точек границ зон планируемого размещения линейного объекта
-  - границы планируемых элементов планировочной структуры








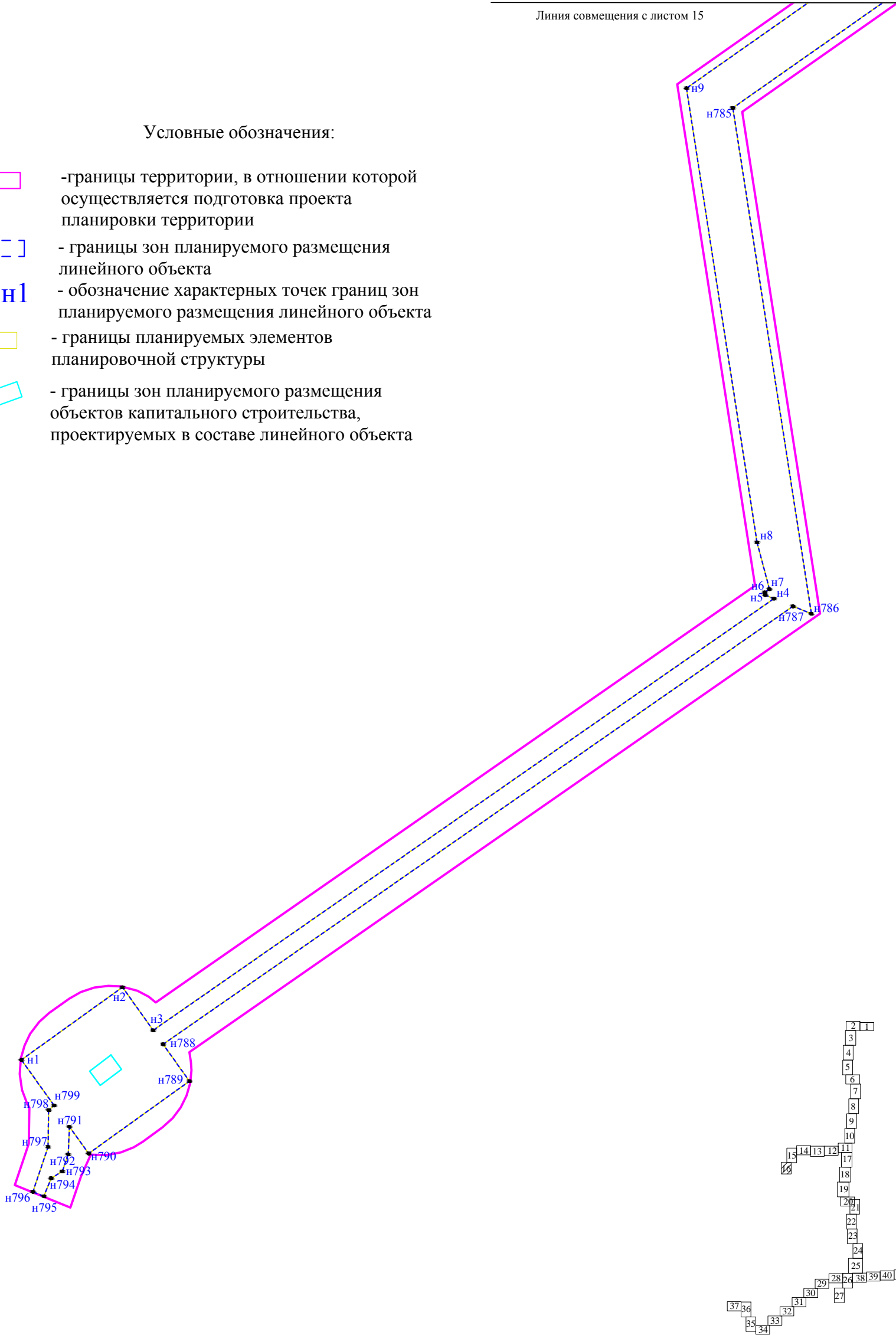
Линия совмещения с листом 14

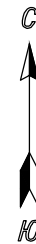
Линия совмещения с листом 16

М 1:1000





Условные обозначения:

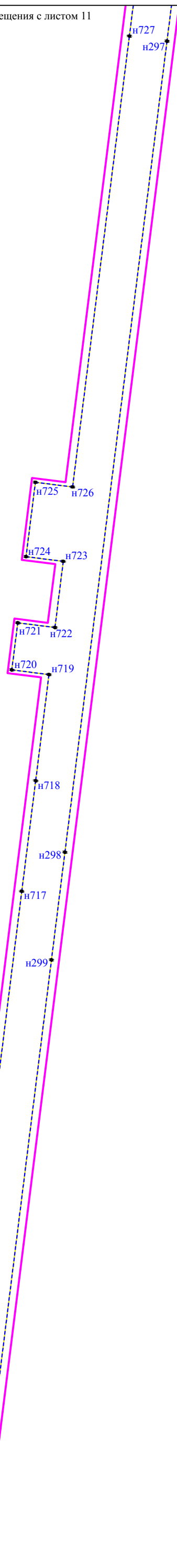
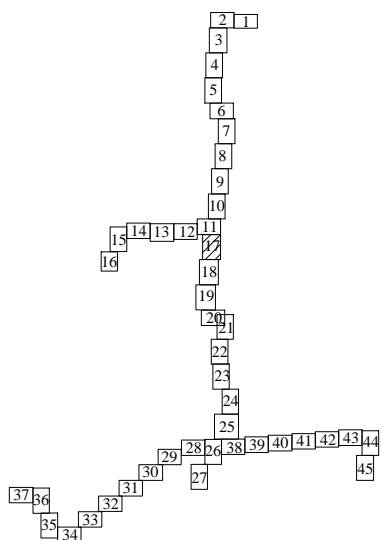
-  - границы территории, в отношении которой осуществляется подготовка проекта планировки территории
-  - границы зон планируемого размещения линейного объекта
-  - обозначение характерных точек границ зон планируемого размещения линейного объекта
-  - границы планируемых элементов планировочной структуры
-  - границы зон планируемого размещения объектов капитального строительства, проектируемых в составе линейного объекта

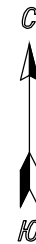








Условные обозначения:

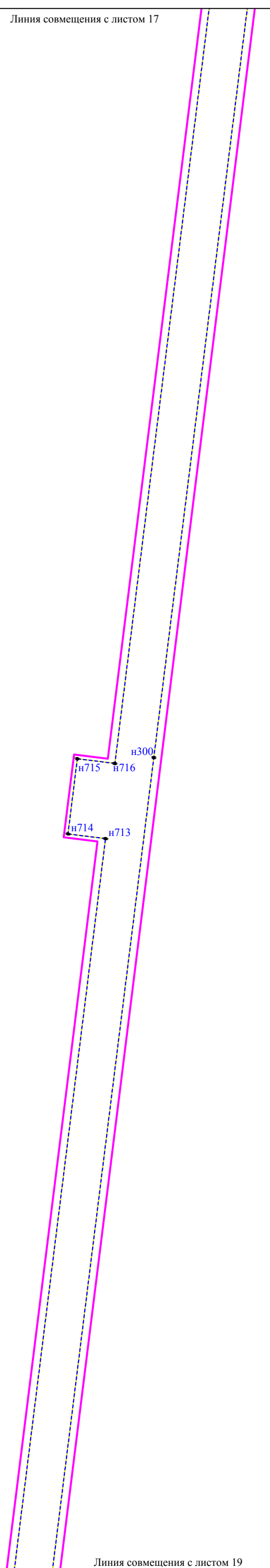
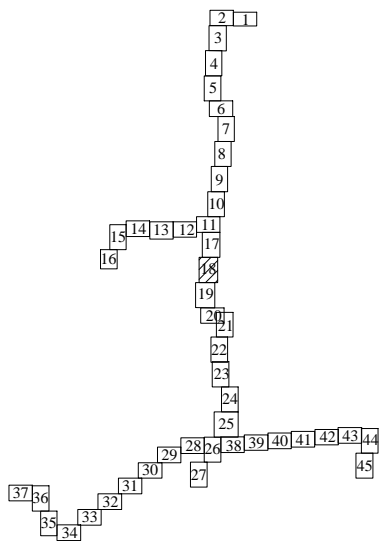
-  - границы территории, в отношении которой осуществляется подготовка проекта планировки территории
-  - границы зон планируемого размещения линейного объекта
-  - обозначение характерных точек границ зон планируемого размещения линейного объекта
-  - границы планируемых элементов планировочной структуры

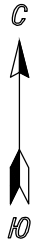








Условные обозначения:

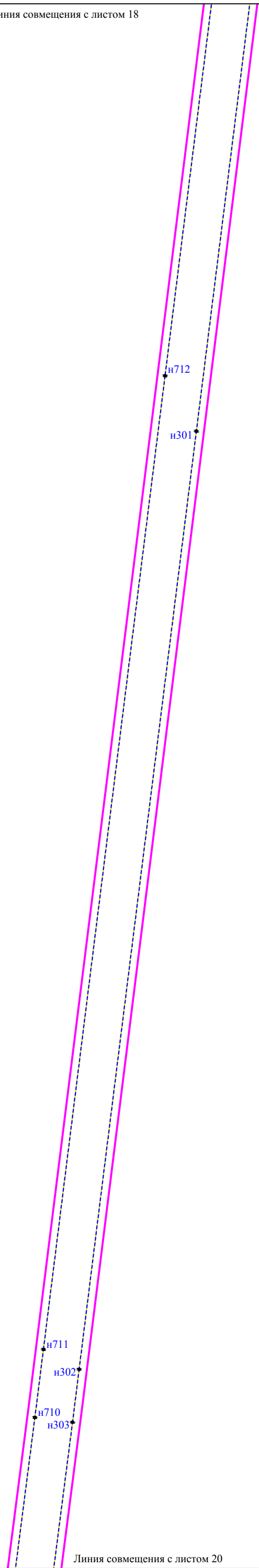
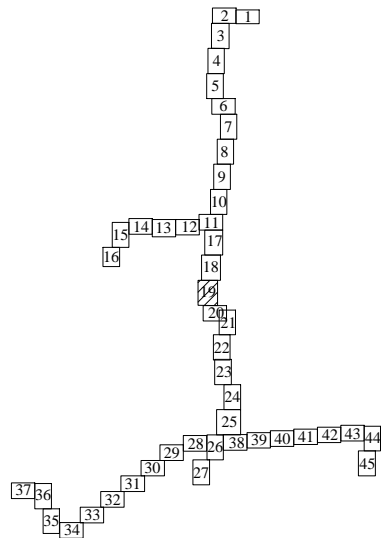
-  - границы территории, в отношении которой осуществляется подготовка проекта планировки территории
-  - границы зон планируемого размещения линейного объекта
-  - обозначение характерных точек границ зон планируемого размещения линейного объекта
-  - границы планируемых элементов планировочной структуры





Условные обозначения:

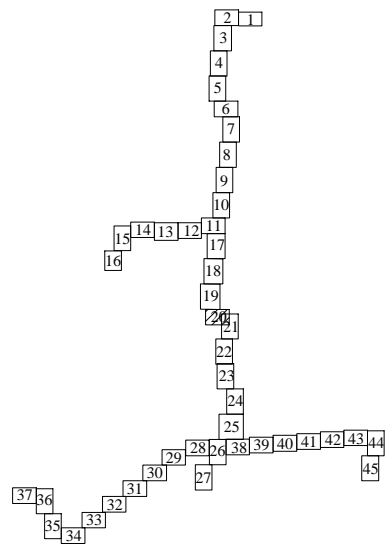
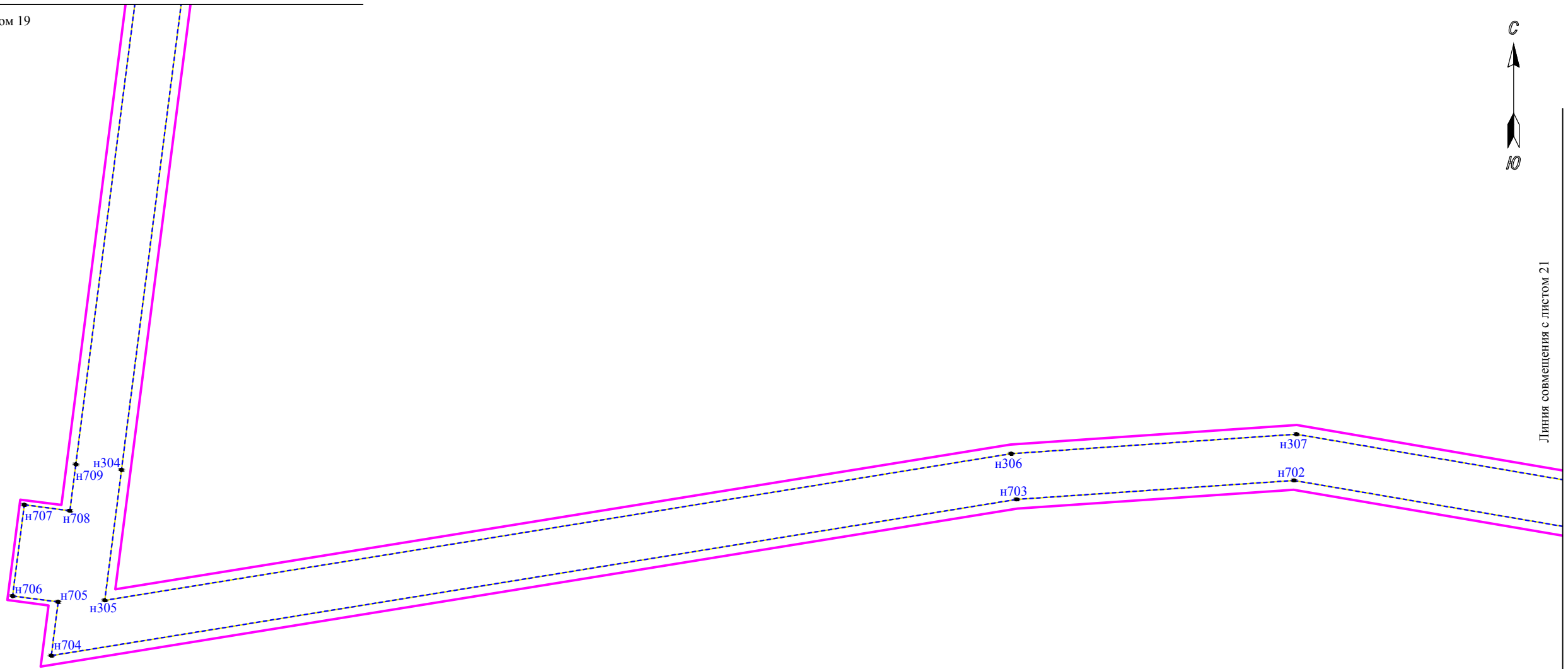
-  - границы территории, в отношении которой осуществляется подготовка проекта планировки территории
-  - границы зон планируемого размещения линейного объекта
-  - обозначение характерных точек границ зон планируемого размещения линейного объекта
-  - границы планируемых элементов планировочной структуры







Линия совмещения с листом 19

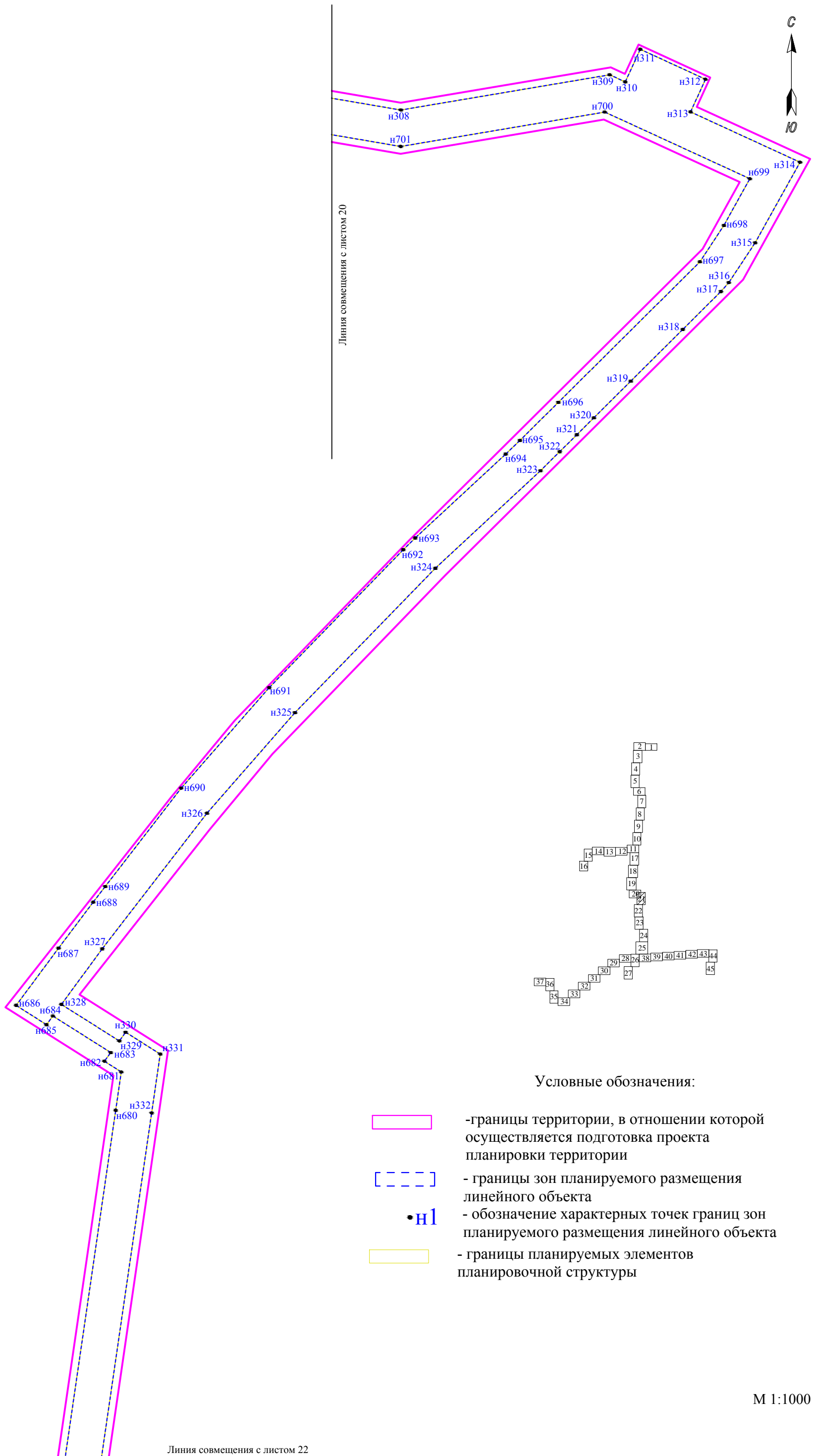


Линия совмещения с листом 21

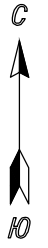


Условные обозначения:





-  - границы территории, в отношении которой осуществляется подготовка проекта планировки территории
-  - границы зон планируемого размещения линейного объекта
-  - обозначение характерных точек границ зон планируемого размещения линейного объекта
-  - границы планируемых элементов планировочной структуры

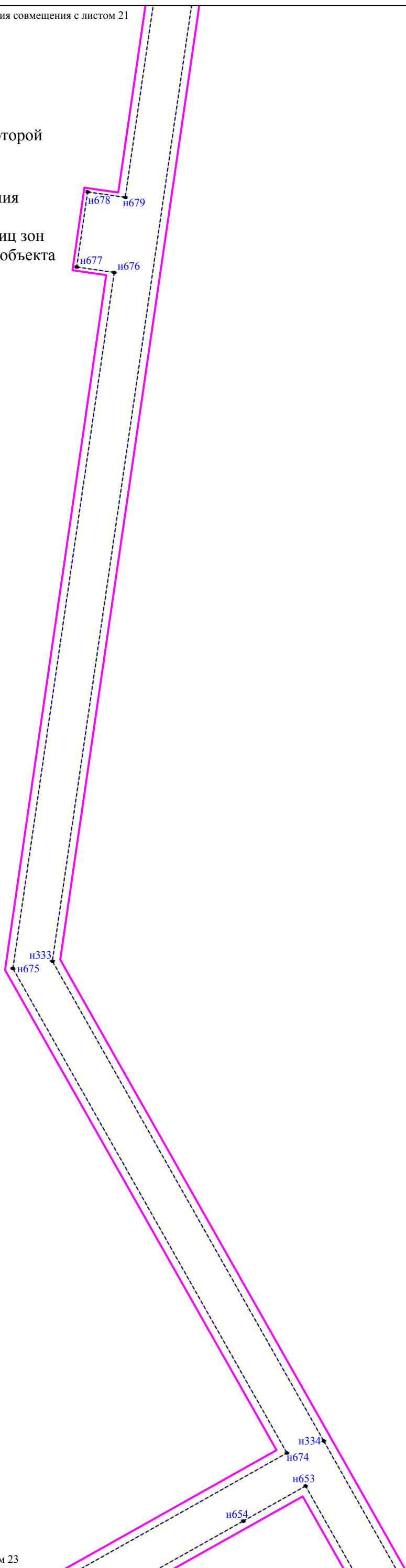
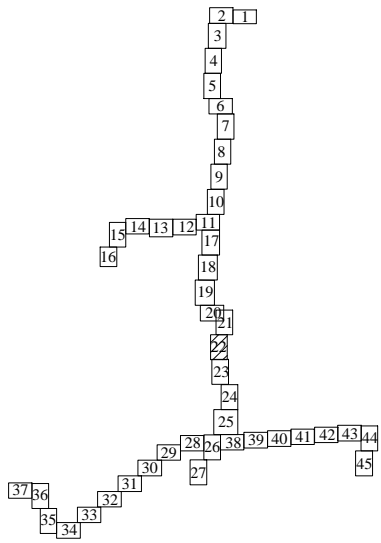


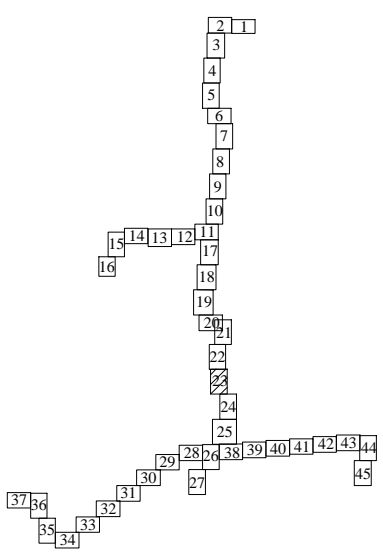
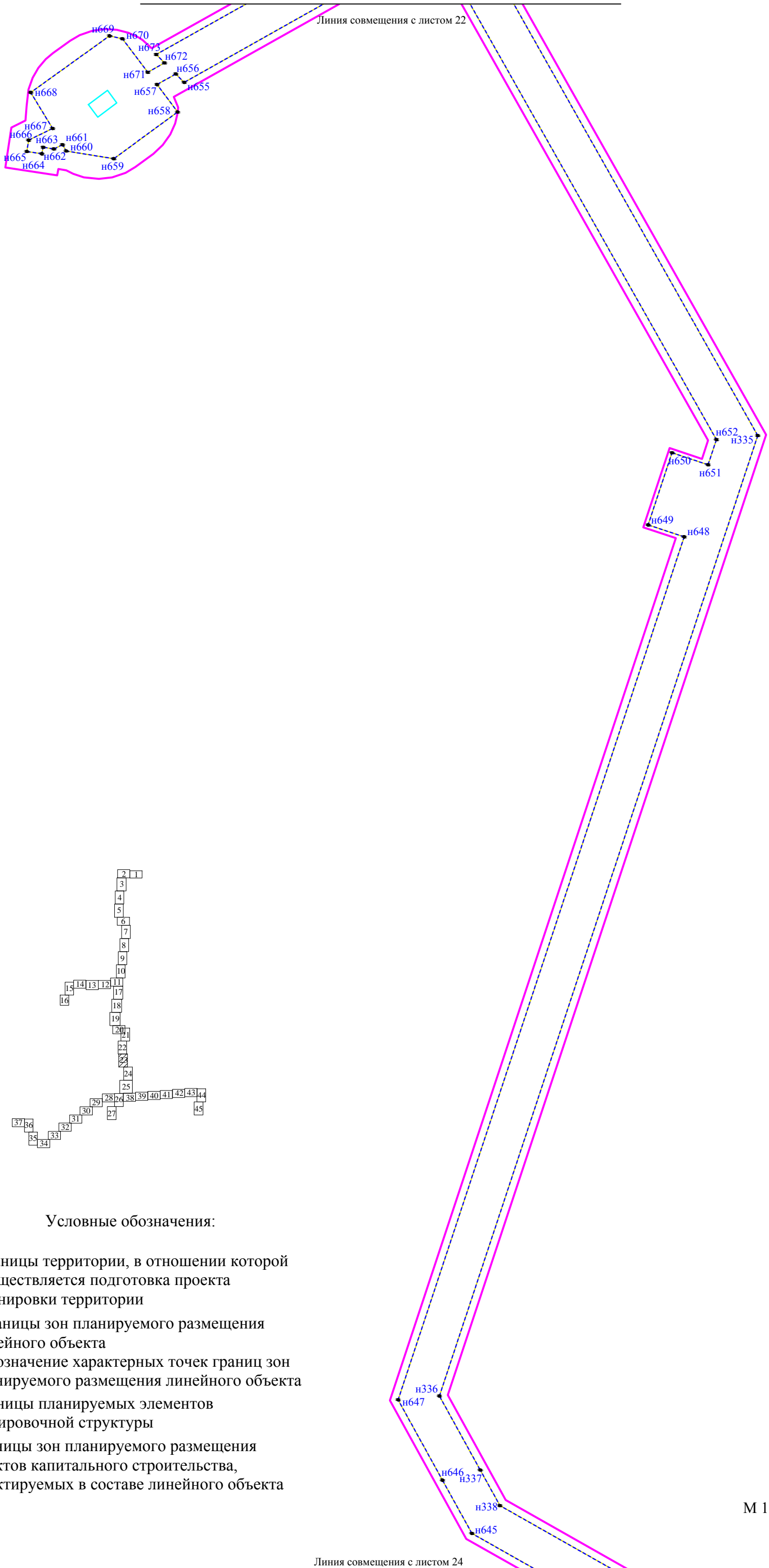
М 1:1000








Условные обозначения:

-  - границы территории, в отношении которой осуществляется подготовка проекта планировки территории
-  - границы зон планируемого размещения линейного объекта
-  - обозначение характерных точек границ зон планируемого размещения линейного объекта
-  - границы планируемых элементов планировочной структуры

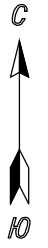





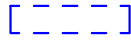


Условные обозначения:

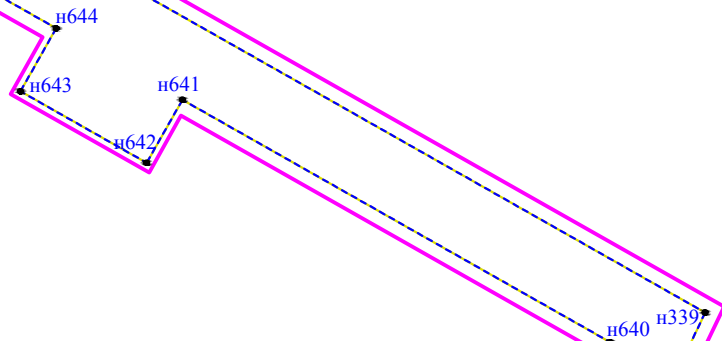
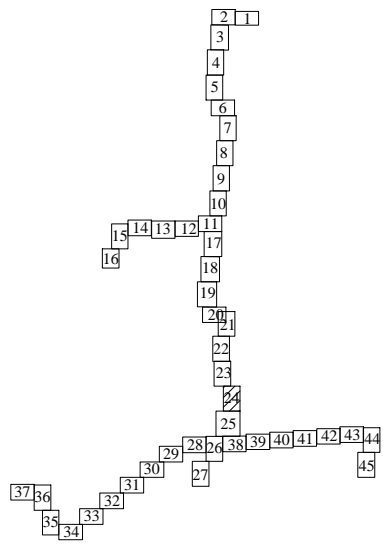
-  - границы территории, в отношении которой осуществляется подготовка проекта планировки территории
-  - границы зон планируемого размещения линейного объекта
-  - обозначение характерных точек границ зон планируемого размещения линейного объекта
-  - границы планируемых элементов планировочной структуры
-  - границы зон планируемого размещения объектов капитального строительства, проектируемых в составе линейного объекта

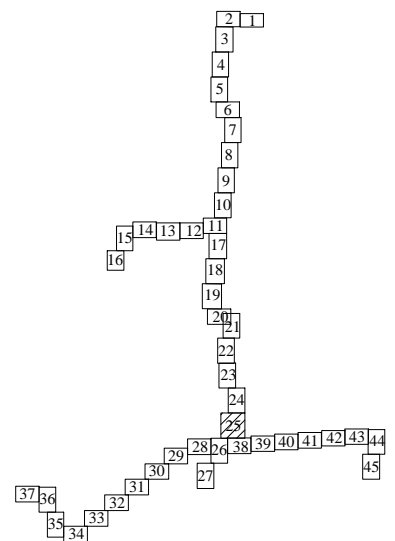
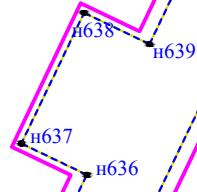
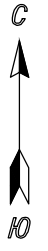
М 1:1000




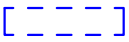


Условные обозначения:

-  - границы территории, в отношении которой осуществляется подготовка проекта планировки территории
-  - границы зон планируемого размещения линейного объекта
-  - обозначение характерных точек границ зон планируемого размещения линейного объекта
-  - границы планируемых элементов планировочной структуры

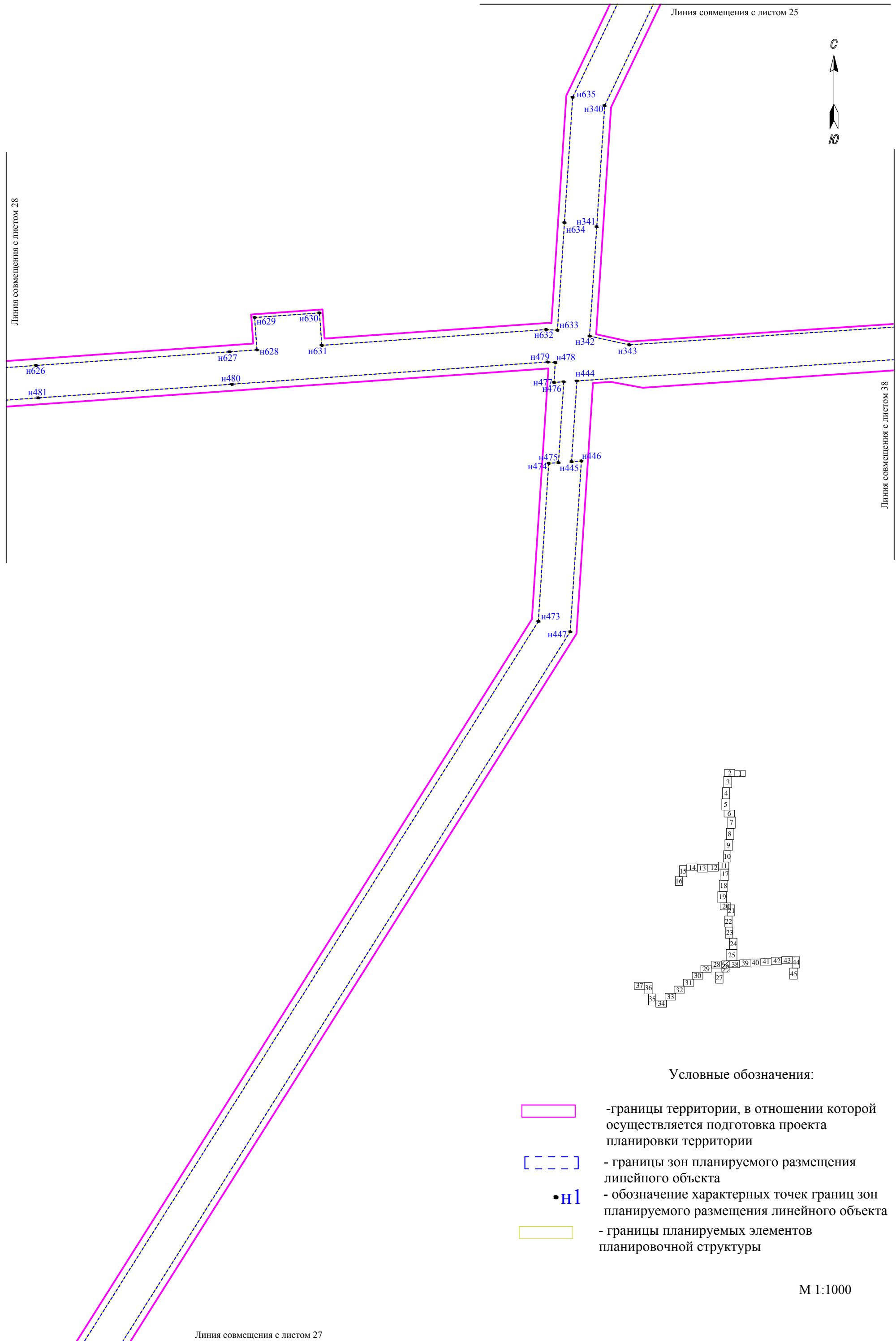




Условные обозначения:

-  - границы территории, в отношении которой осуществляется подготовка проекта планировки территории
-  - границы зон планируемого размещения линейного объекта
-  - обозначение характерных точек границ зон планируемого размещения линейного объекта
-  - границы планируемых элементов планировочной структуры

М 1:1000



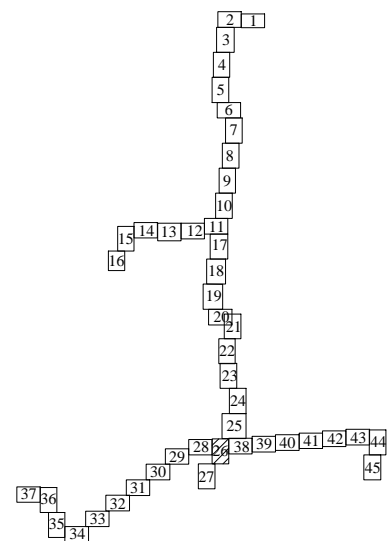
Линия совмещения с листом 25







Линия совмещения с листом 28

Линия совмещения с листом 28

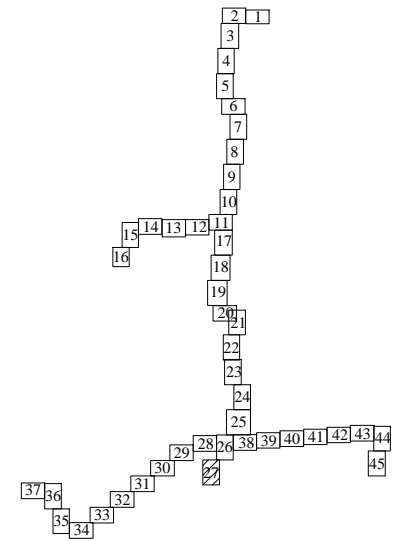
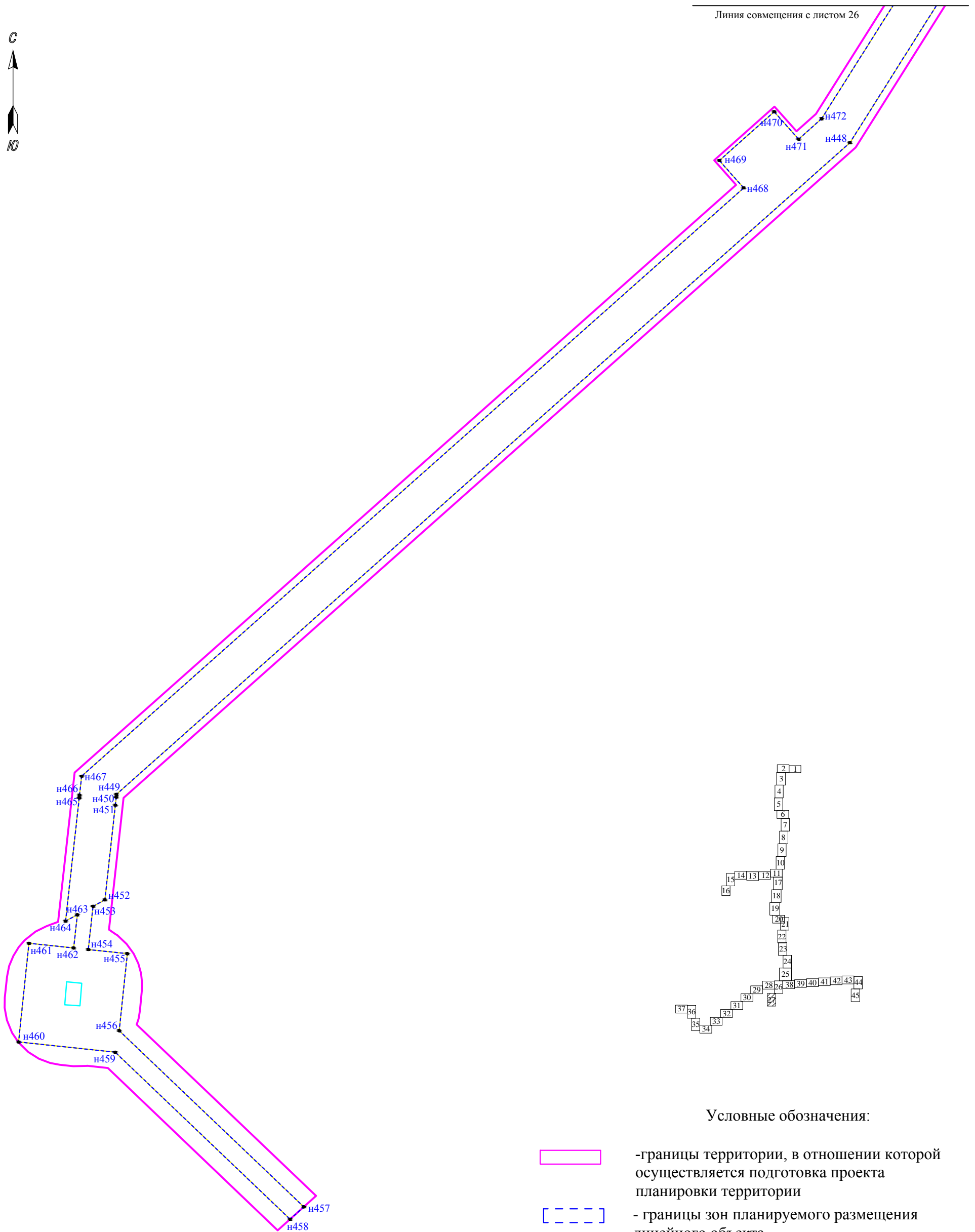
Линия совмещения с листом 27








Условные обозначения:

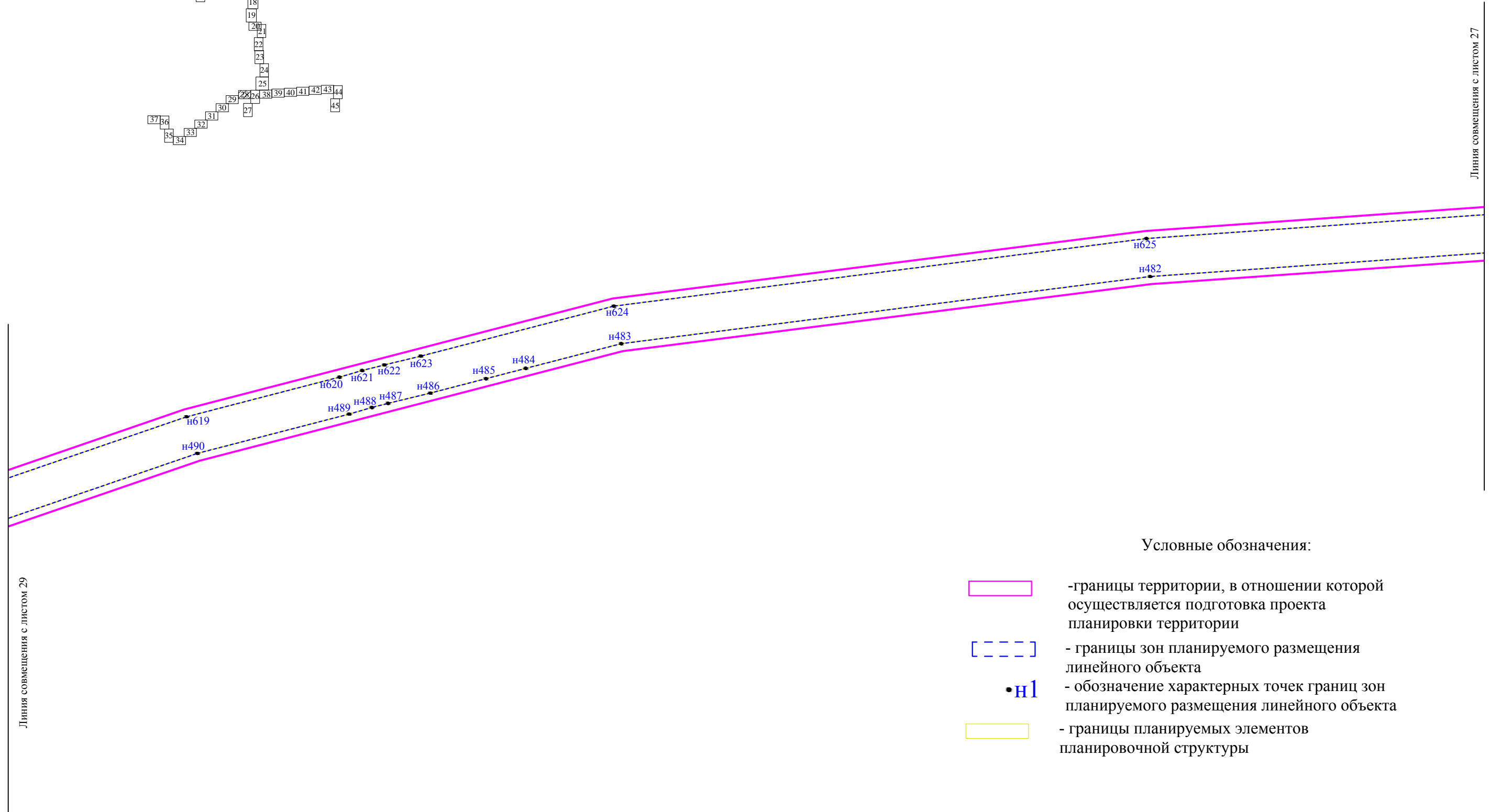
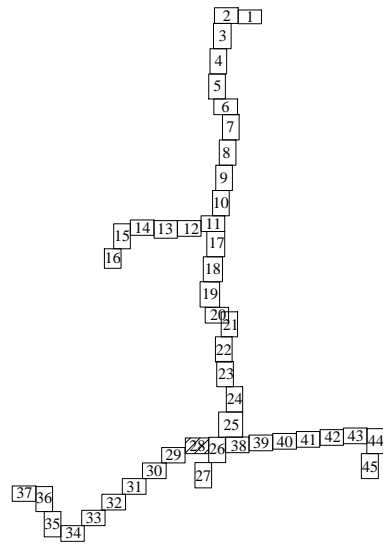
-  - границы территории, в отношении которой осуществляется подготовка проекта планировки территории
-  - границы зон планируемого размещения линейного объекта
-  - обозначение характерных точек границ зон планируемого размещения линейного объекта
-  - границы планируемых элементов планировочной структуры

М 1:1000







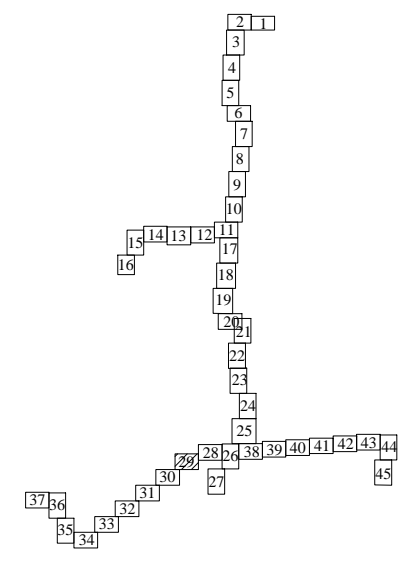
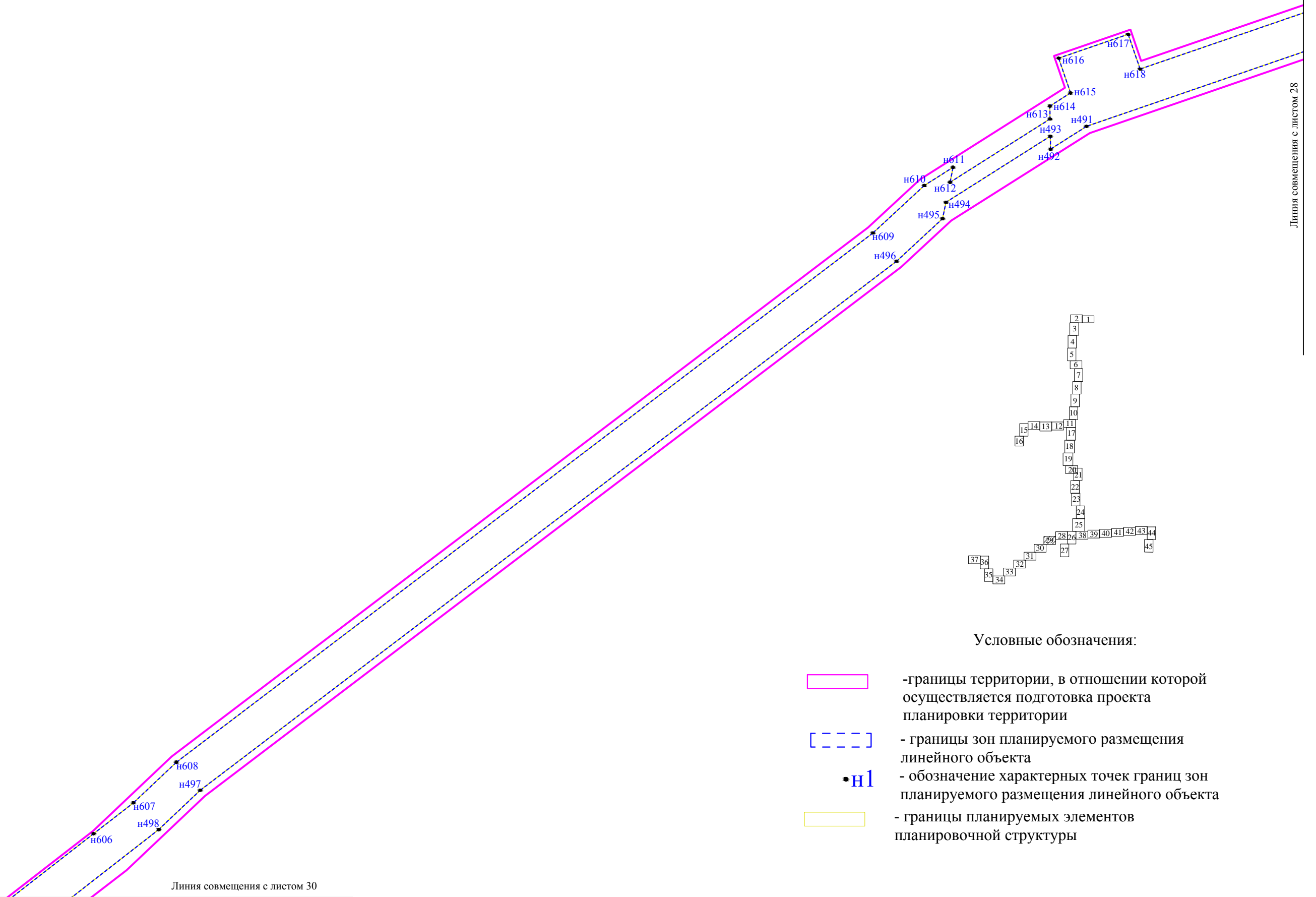
Условные обозначения:

-  - границы территории, в отношении которой осуществляется подготовка проекта планировки территории
-  - границы зон планируемого размещения линейного объекта
-  - обозначение характерных точек границ зон планируемого размещения линейного объекта
-  - границы планируемых элементов планировочной структуры
-  - границы зон планируемого размещения объектов капитального строительства, проектируемых в составе линейного объекта







Условные обозначения:

-  - границы территории, в отношении которой осуществляется подготовка проекта планировки территории
-  - границы зон планируемого размещения линейного объекта
-  - обозначение характерных точек границ зон планируемого размещения линейного объекта
-  - границы планируемых элементов планировочной структуры



Условные обозначения:

-  - границы территории, в отношении которой осуществляется подготовка проекта планировки территории
-  - границы зон планируемого размещения линейного объекта
-  - обозначение характерных точек границ зон планируемого размещения линейного объекта
-  - границы планируемых элементов планировочной структуры

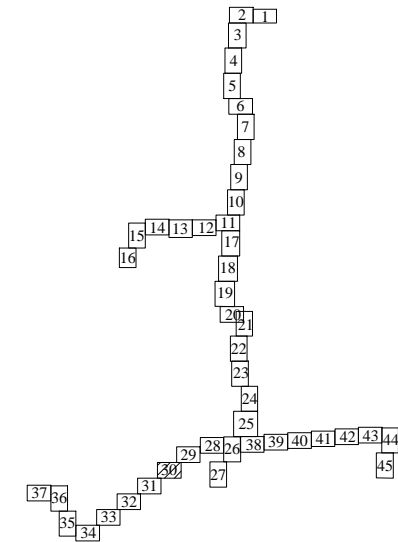
Линия совмещения с листом 30

Линия совмещения с листом 28







Линия совмещения с листом 29

Линия совмещения с листом 31

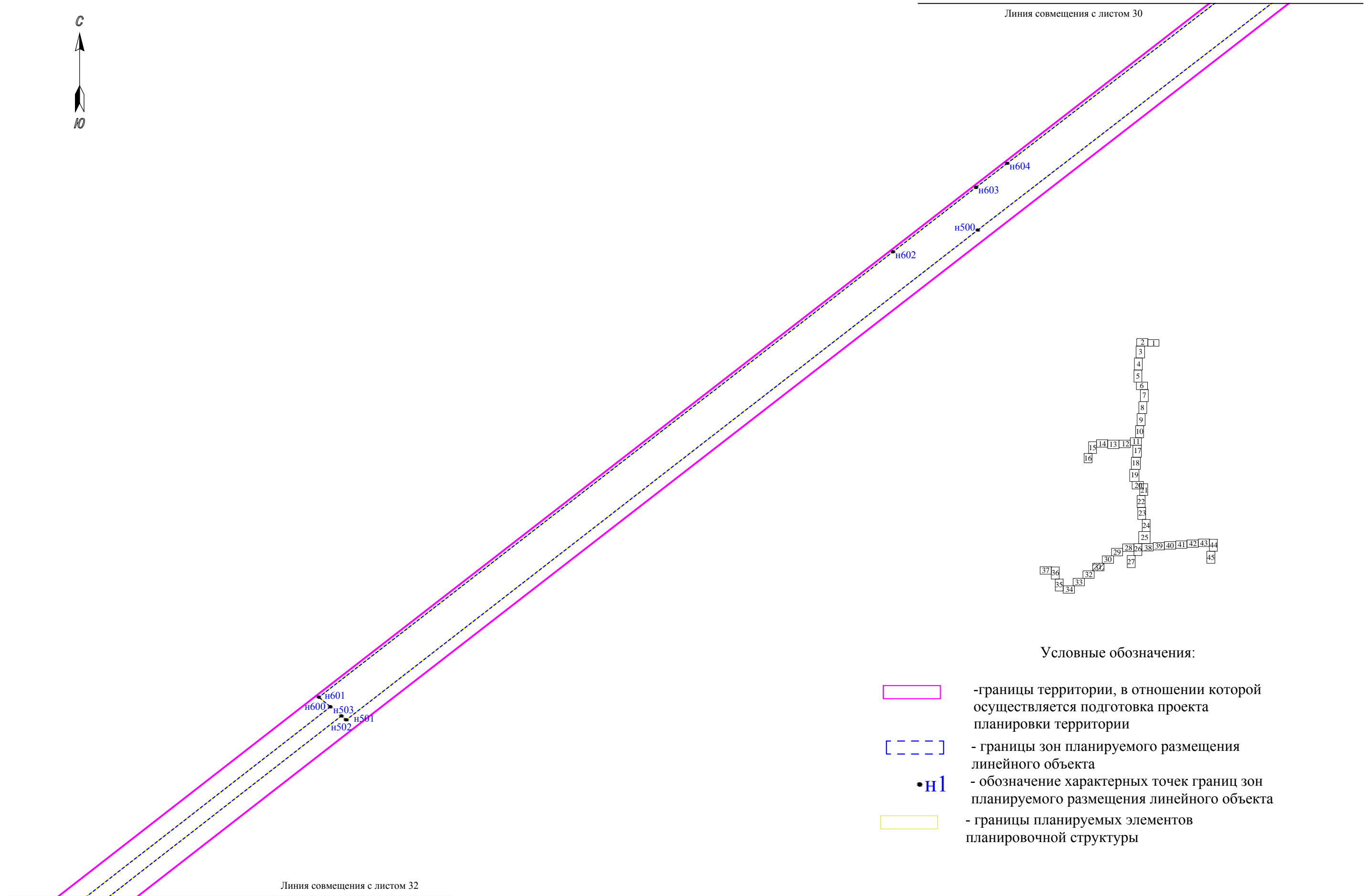


Условные обозначения:

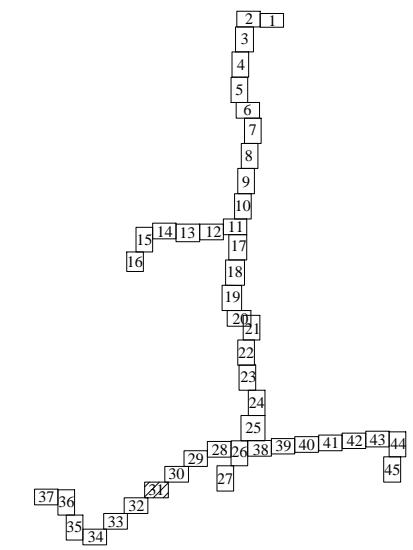
-  - границы территории, в отношении которой осуществляется подготовка проекта планировки территории
-  - границы зон планируемого размещения линейного объекта
-  - обозначение характерных точек границ зон планируемого размещения линейного объекта
-  - границы планируемых элементов планировочной структуры







Линия совмещения с листом 30



Линия совмещения с листом 32

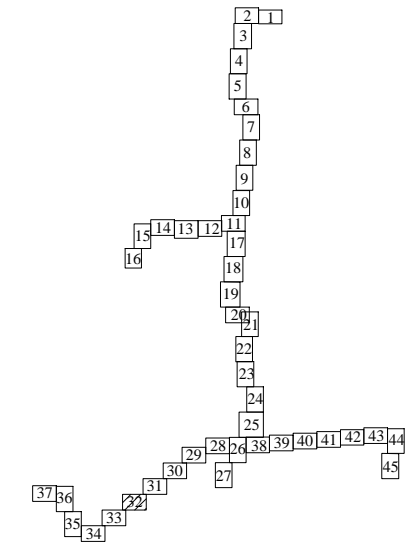
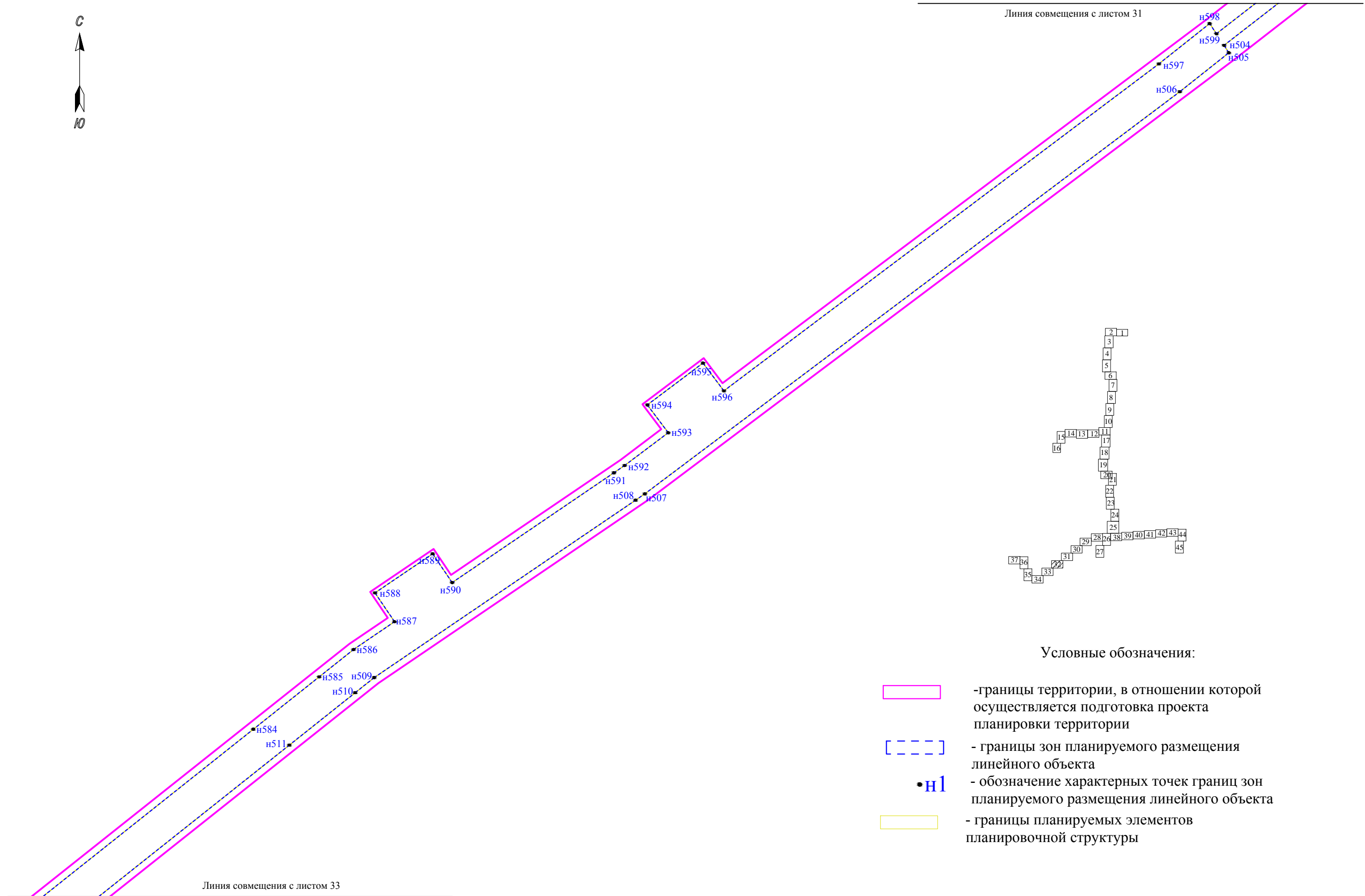


Условные обозначения:

-  - границы территории, в отношении которой осуществляется подготовка проекта планировки территории
-  - границы зон планируемого размещения линейного объекта
-  - обозначение характерных точек границ зон планируемого размещения линейного объекта
-  - границы планируемых элементов планировочной структуры



Линия совмещения с листом 31



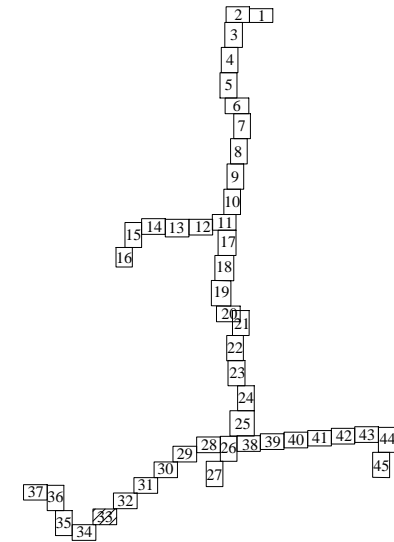
Условные обозначения:

- границы территории, в отношении которой осуществляется подготовка проекта планировки территории
- границы зон планируемого размещения линейного объекта
- н1 - обозначение характерных точек границ зон планируемого размещения линейного объекта
- границы планируемых элементов планировочной структуры





Линия совмещения с листом 33



Линия совмещения с листом 32



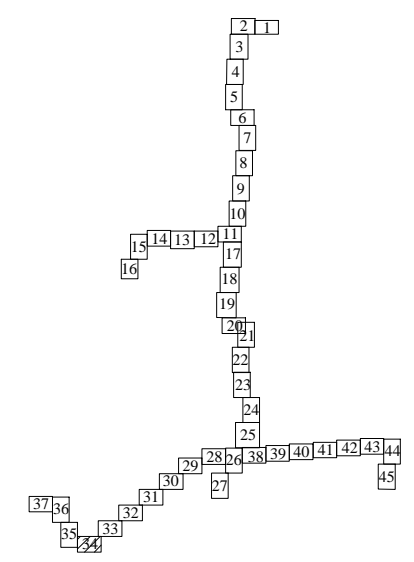
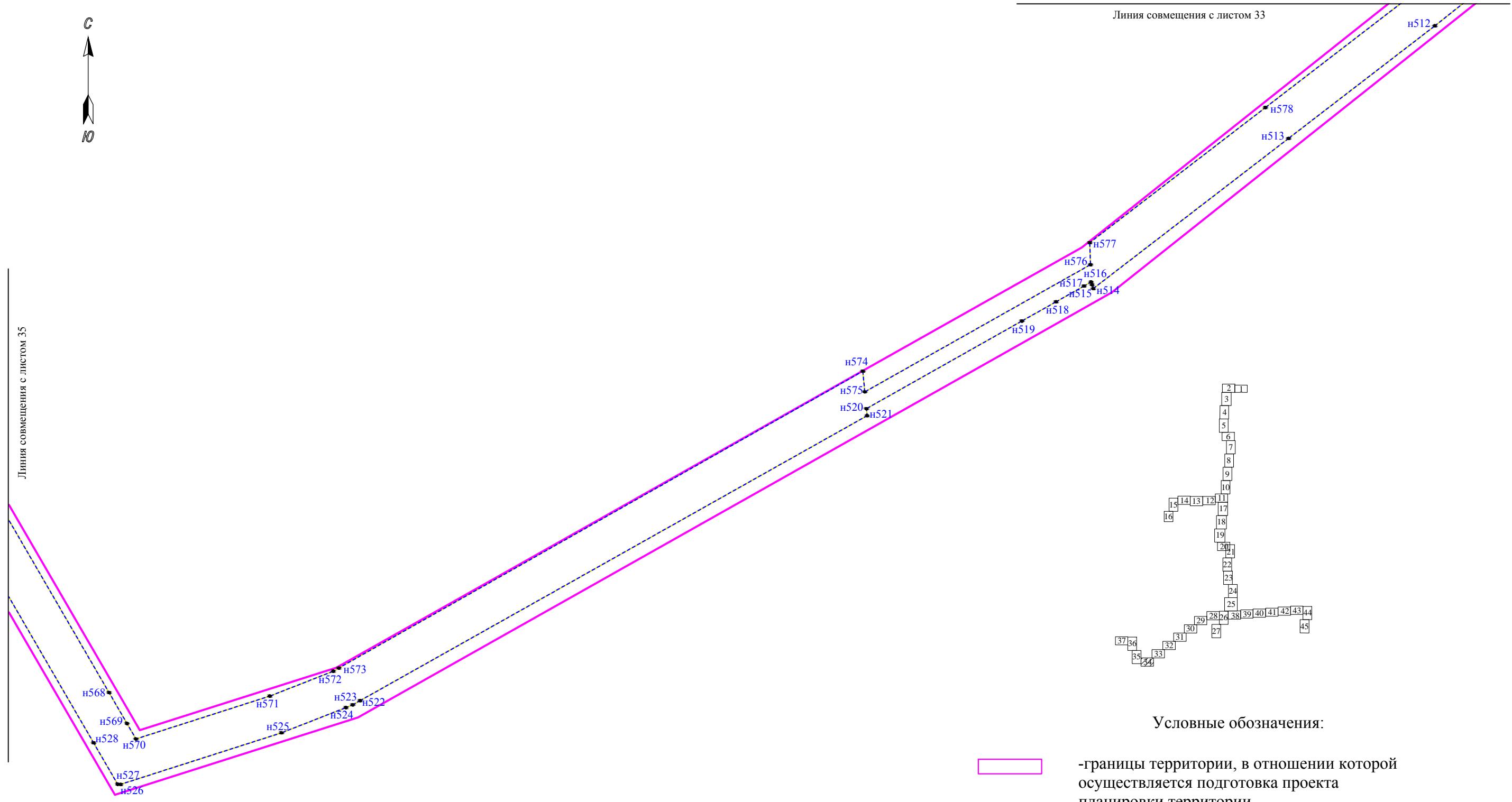
Условные обозначения:

-  - границы территории, в отношении которой осуществляется подготовка проекта планировки территории
-  - границы зон планируемого размещения линейного объекта
-  - обозначение характерных точек границ зон планируемого размещения линейного объекта
-  - границы планируемых элементов планировочной структуры

Линия совмещения с листом 34

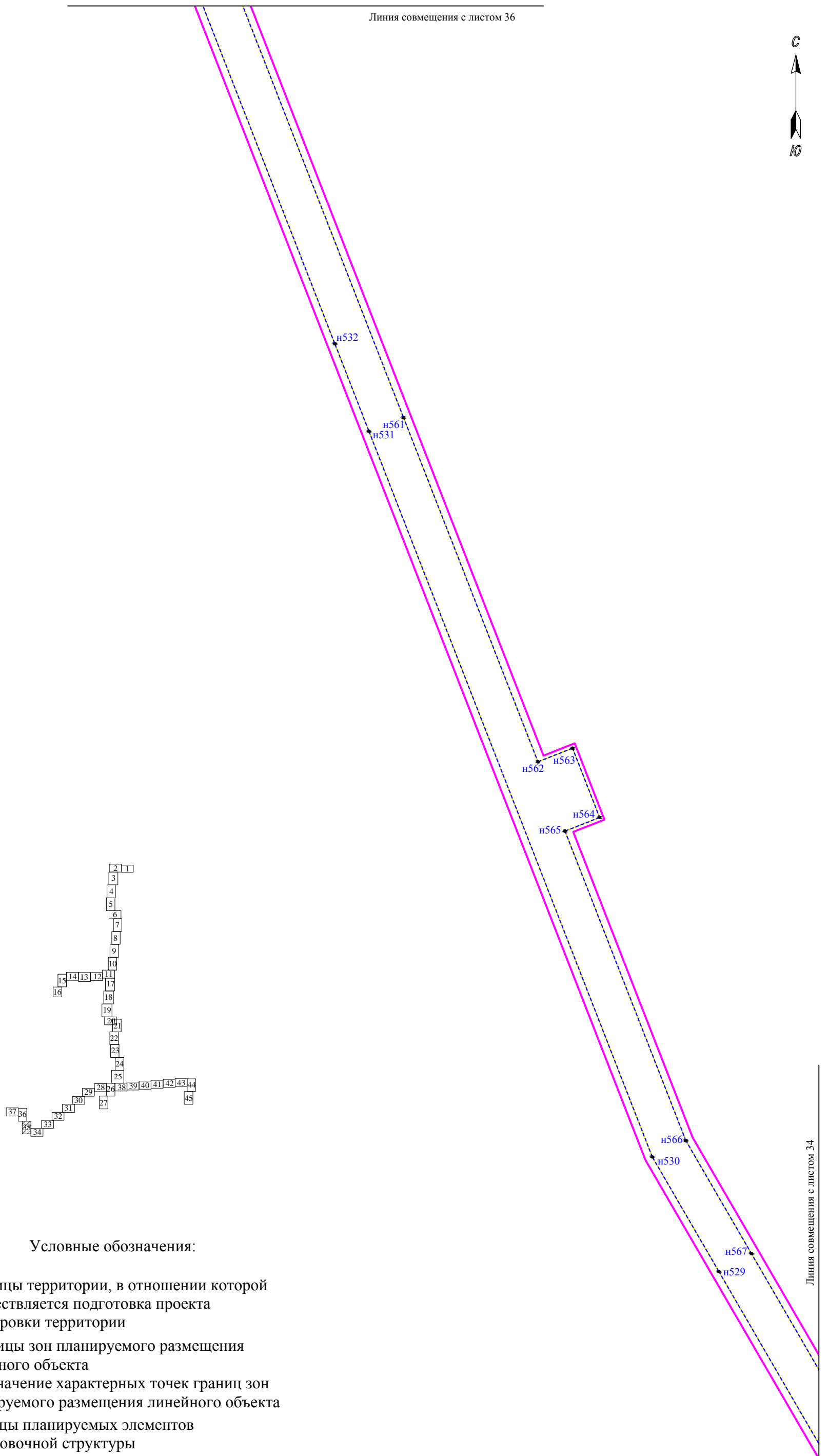
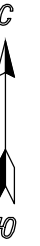
н579

н581
н582
н583
н580







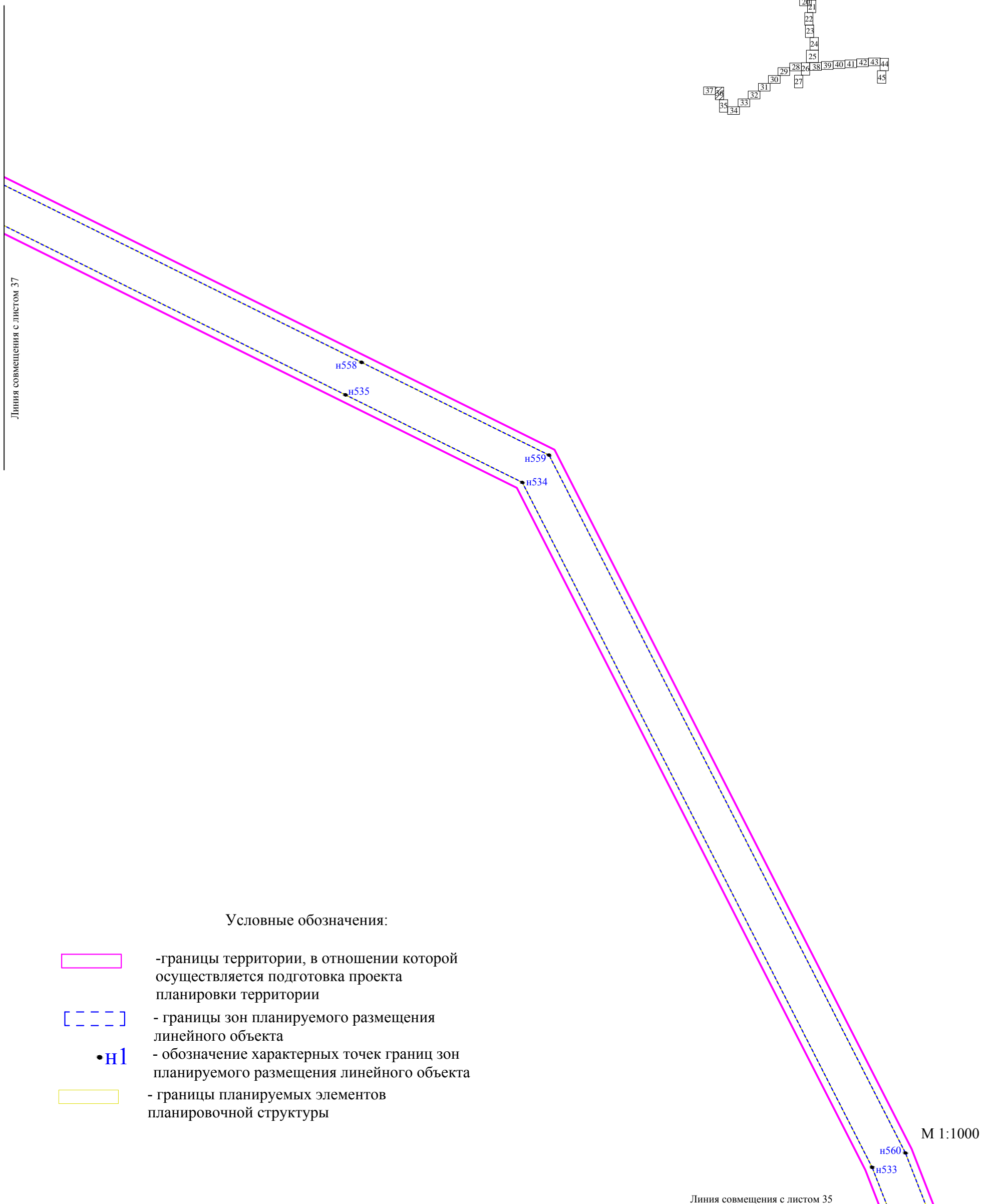
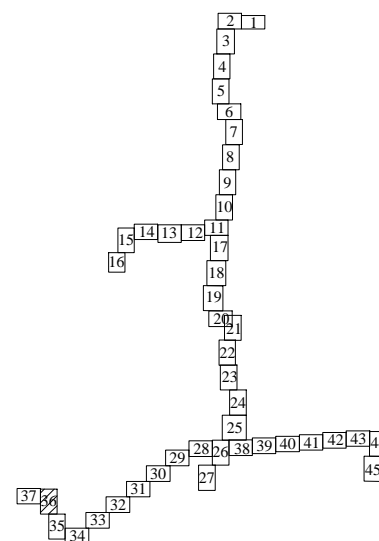
Условные обозначения:

- границы территории, в отношении которой осуществляется подготовка проекта планировки территории
- границы зон планируемого размещения линейного объекта
- н1 - обозначение характерных точек границ зон планируемого размещения линейного объекта
- границы планируемых элементов планировочной структуры







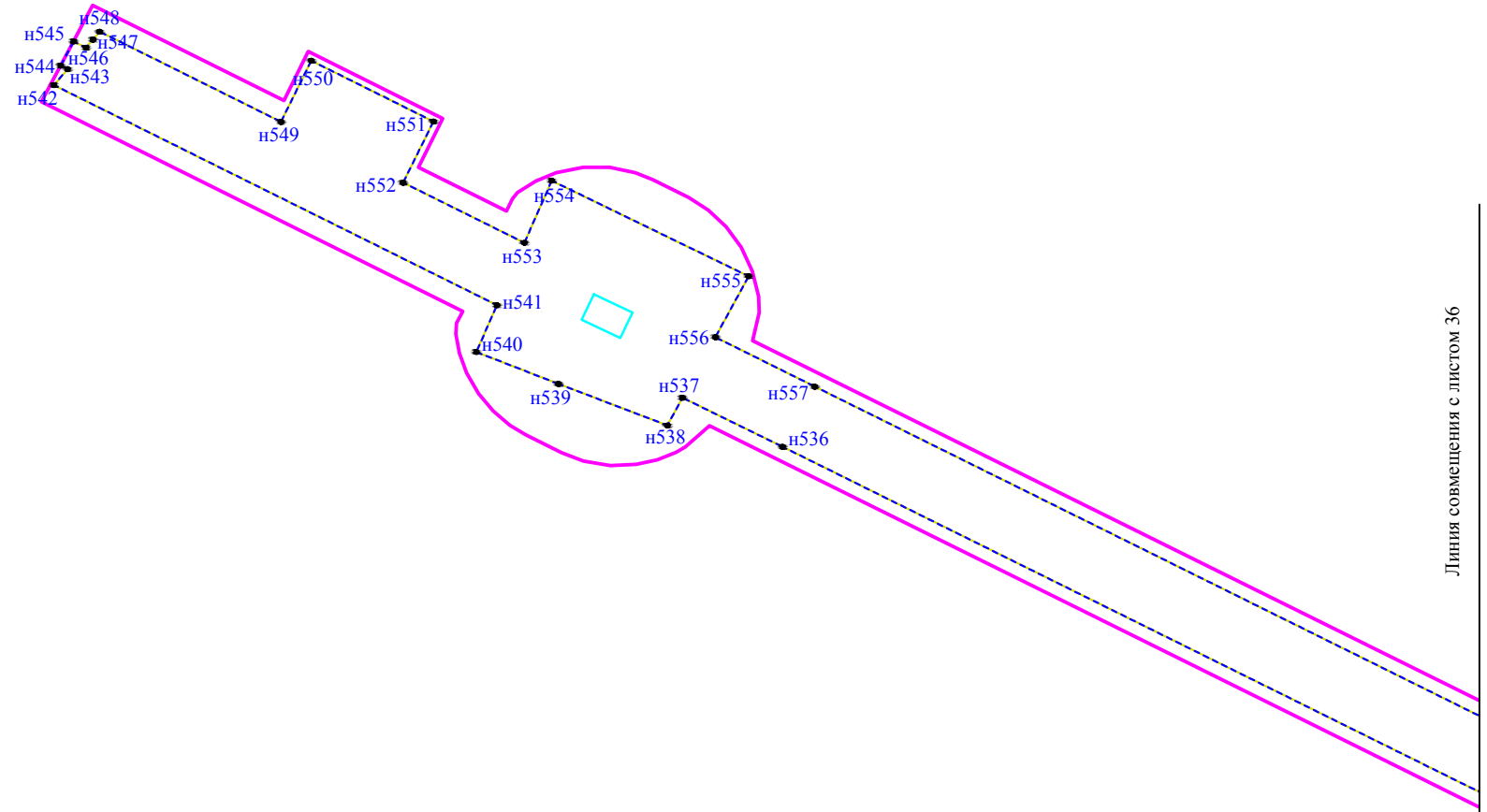
Условные обозначения:

-  - границы территории, в отношении которой осуществляется подготовка проекта планировки территории
-  - границы зон планируемого размещения линейного объекта
-  - обозначение характерных точек границ зон планируемого размещения линейного объекта
-  - границы планируемых элементов планировочной структуры

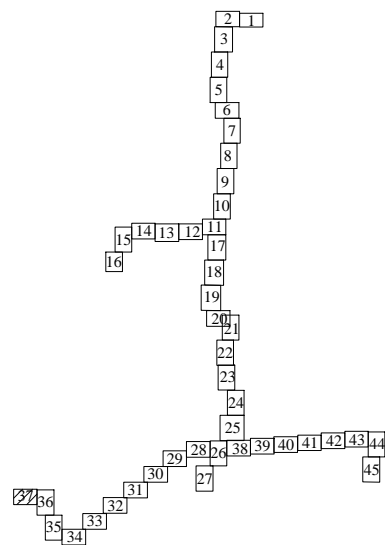


Условные обозначения:






-  - границы территории, в отношении которой осуществляется подготовка проекта планировки территории
-  - границы зон планируемого размещения линейного объекта
-  - обозначение характерных точек границ зон планируемого размещения линейного объекта
-  - границы планируемых элементов планировочной структуры

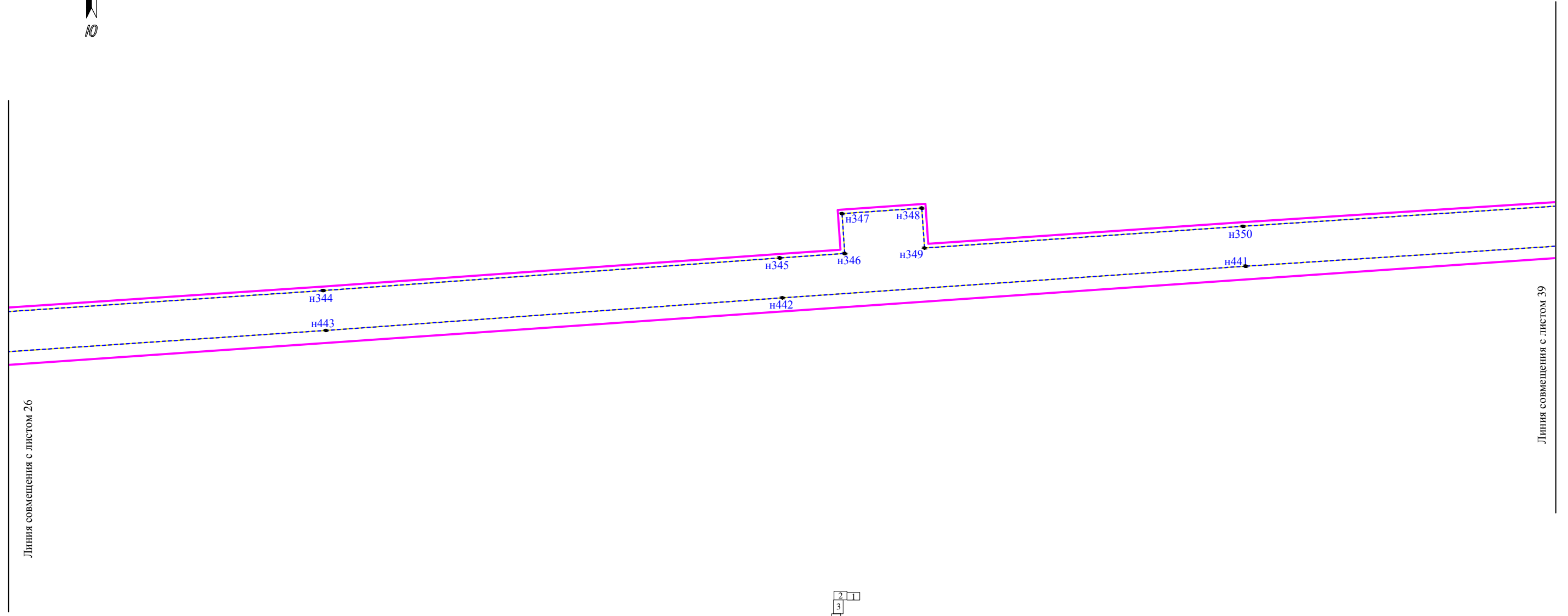


Линия совмещения с листом 36



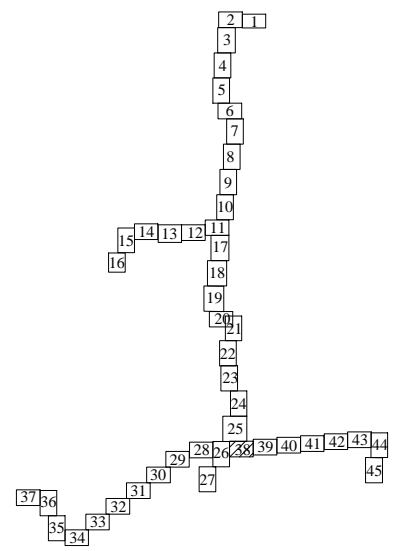
Условные обозначения:

-  - границы территории, в отношении которой осуществляется подготовка проекта планировки территории
-  - границы зон планируемого размещения линейного объекта
-  - обозначение характерных точек границ зон планируемого размещения линейного объекта
-  - границы планируемых элементов планировочной структуры
-  - границы зон планируемого размещения объектов капитального строительства, проектируемых в составе линейного объекта







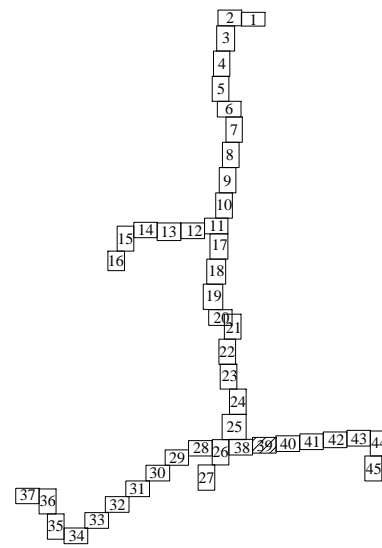
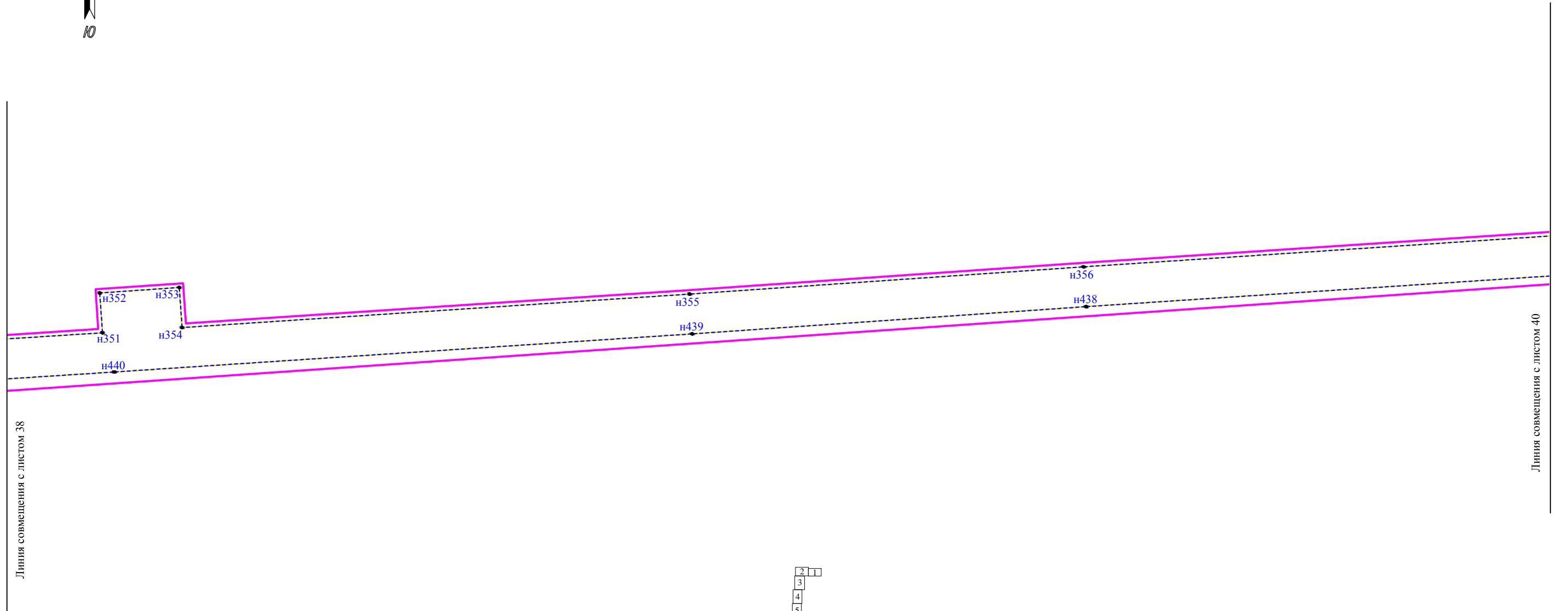
Линия совмещения с листом 26

Линия совмещения с листом 39







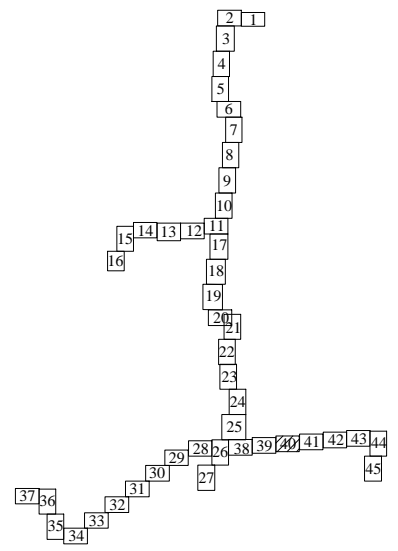
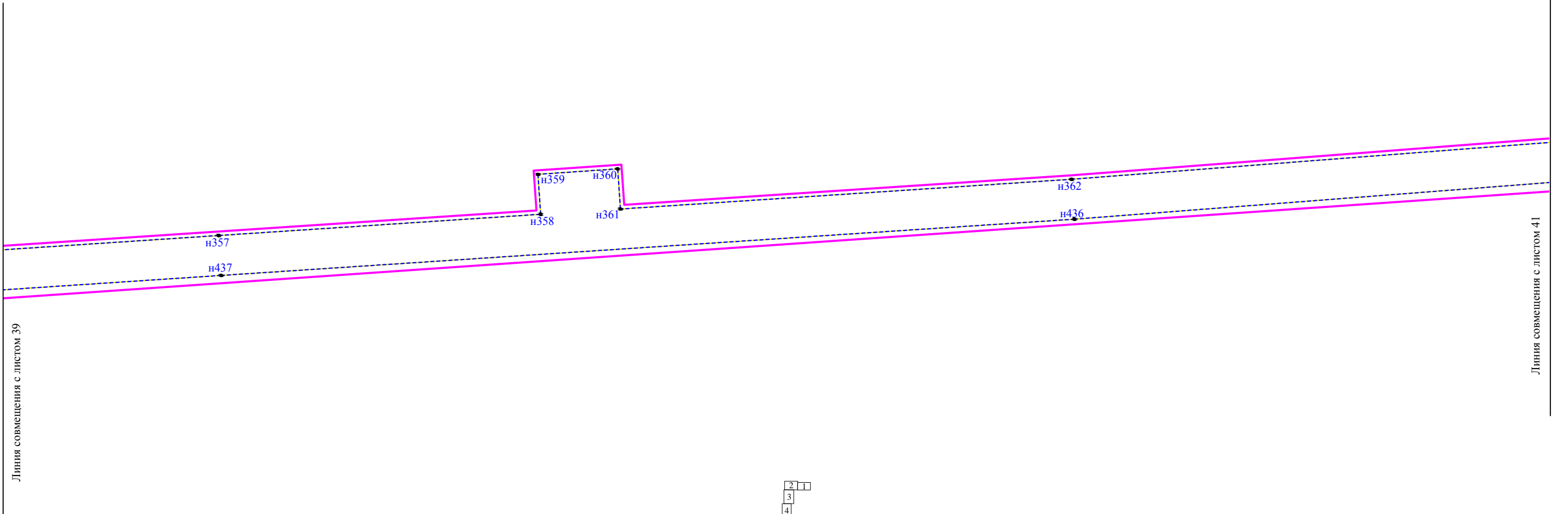
Условные обозначения:

-  - границы территории, в отношении которой осуществляется подготовка проекта планировки территории
-  - границы зон планируемого размещения линейного объекта
-  - обозначение характерных точек границ зон планируемого размещения линейного объекта
-  - границы планируемых элементов планировочной структуры







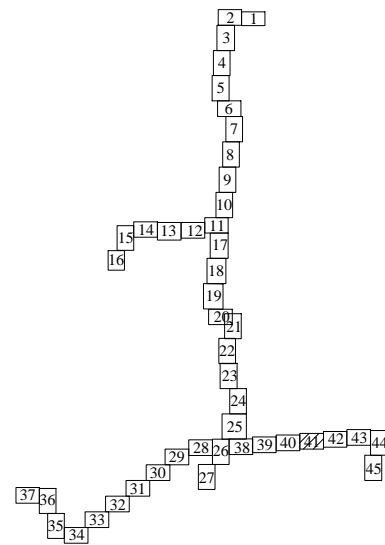
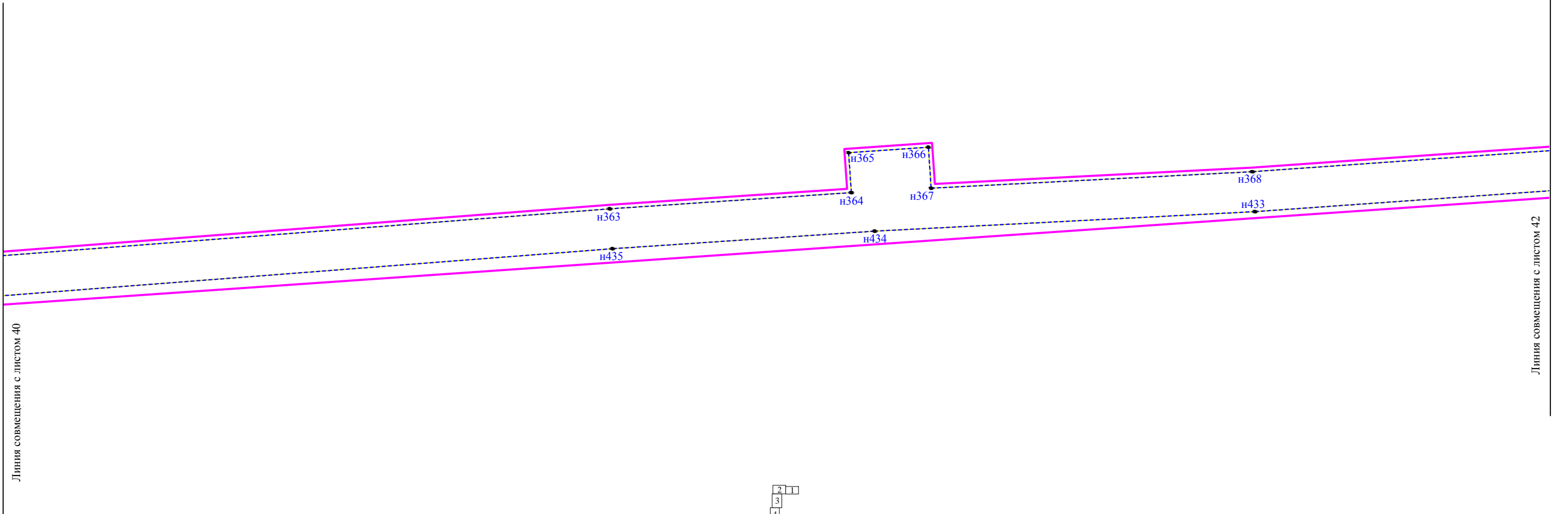
Условные обозначения:

-  - границы территории, в отношении которой осуществляется подготовка проекта планировки территории
-  - границы зон планируемого размещения линейного объекта
-  - обозначение характерных точек границ зон планируемого размещения линейного объекта
-  - границы планируемых элементов планировочной структуры







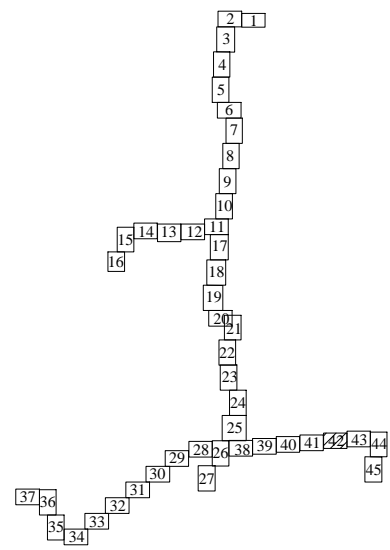
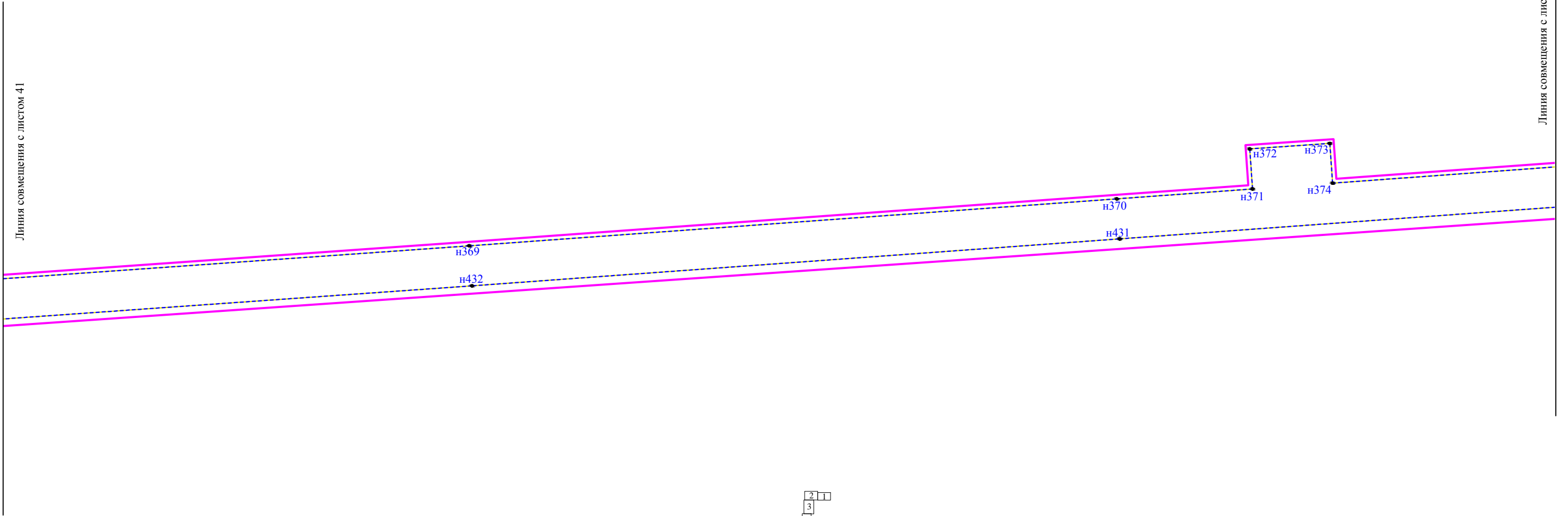
Условные обозначения:

-  - границы территории, в отношении которой осуществляется подготовка проекта планировки территории
-  - границы зон планируемого размещения линейного объекта
-  - обозначение характерных точек границ зон планируемого размещения линейного объекта
-  - границы планируемых элементов планировочной структуры







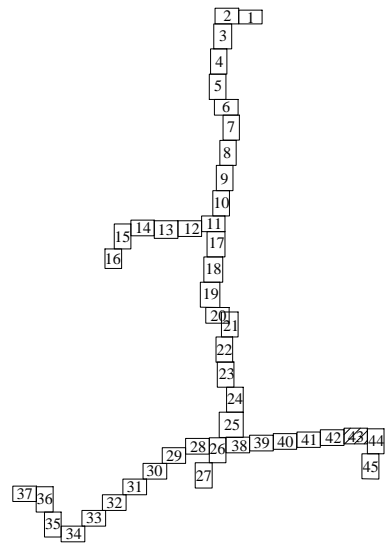
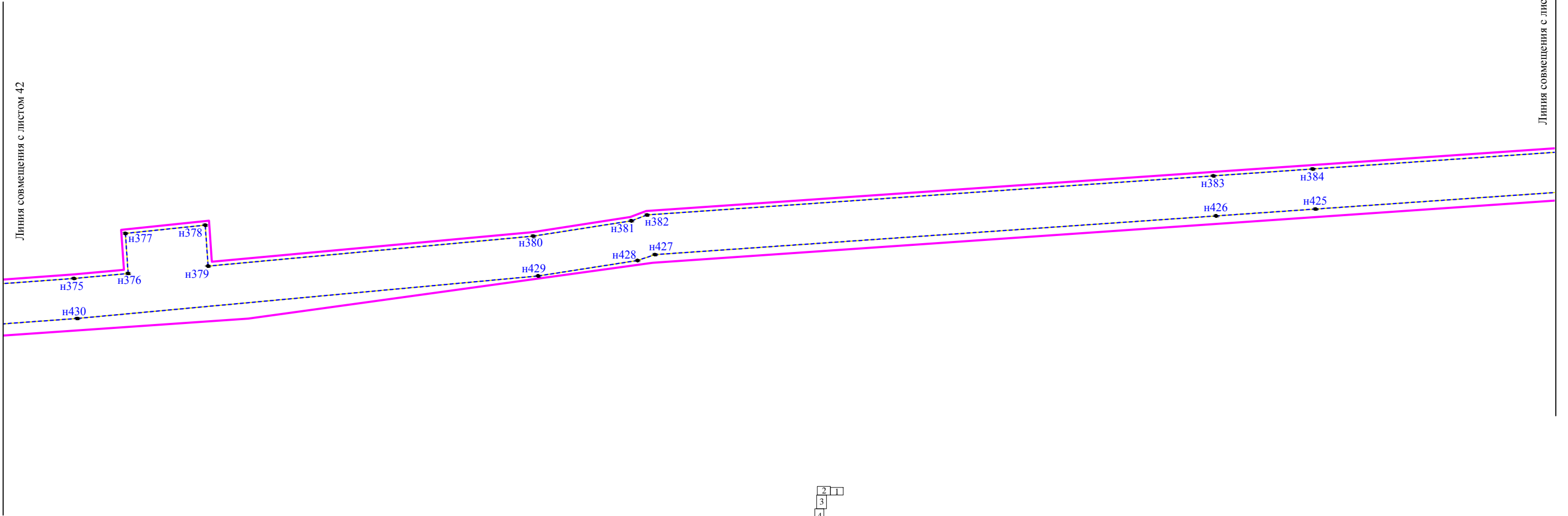
Условные обозначения:

-  - границы территории, в отношении которой осуществляется подготовка проекта планировки территории
-  - границы зон планируемого размещения линейного объекта
-  - обозначение характерных точек границ зон планируемого размещения линейного объекта
-  - границы планируемых элементов планировочной структуры







Условные обозначения:

-  - границы территории, в отношении которой осуществляется подготовка проекта планировки территории
-  - границы зон планируемого размещения линейного объекта
-  - обозначение характерных точек границ зон планируемого размещения линейного объекта
-  - границы планируемых элементов планировочной структуры




Условные обозначения:

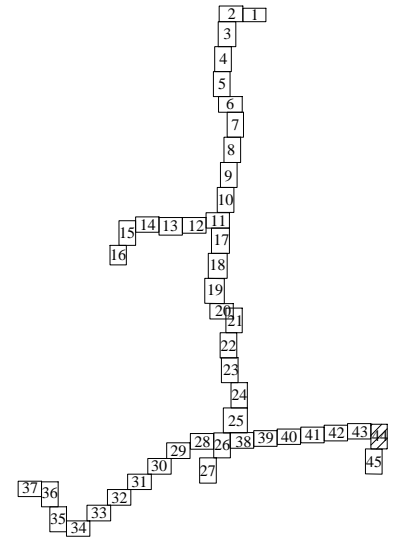
-  - границы территории, в отношении которой осуществляется подготовка проекта планировки территории
-  - границы зон планируемого размещения линейного объекта
-  - обозначение характерных точек границ зон планируемого размещения линейного объекта
-  - границы планируемых элементов планировочной структуры







Линия совмещения с листом 43



Линия совмещения с листом 45



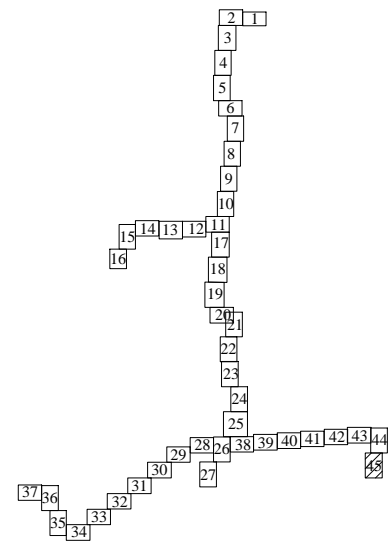

Условные обозначения:

-  - границы территории, в отношении которой осуществляется подготовка проекта планировки территории
-  - границы зон планируемого размещения линейного объекта
-  - обозначение характерных точек границ зон планируемого размещения линейного объекта
-  - границы планируемых элементов планировочной структуры






М 1:1000



Линия совмещения с листом 44



Условные обозначения:

-  - границы территории, в отношении которой осуществляется подготовка проекта планировки территории
-  - границы зон планируемого размещения линейного объекта
-  - обозначение характерных точек границ зон планируемого размещения линейного объекта
-  - границы планируемых элементов планировочной структуры
-  - границы зон планируемого размещения объектов капитального строительства, проектируемых в составе линейного объекта