
ПРОЕКТНО-КОНСТРУКТОРСКИЙ ЦЕНТР

Проект планировки территории и проект межевания территории с целью размещения линейного объекта

«Межпоселковый газопровод п. Цвылёво - д. Кулатино – д. Липная Горка с отводами на д. Дмитрово, д. Овинцево, д. Марково Ленинградской области»

Основная часть проекта межевания территории

Том 5

3093.085.П.0/0.1295 - ПМТ.ОЧП

2023

ПРОЕКТНО-КОНСТРУКТОРСКИЙ ЦЕНТР

Проект планировки территории и проект межевания территории с целью размещения линейного объекта

«Межпоселковый газопровод п. Цвылёво - д. Кулатино – д. Липная Горка с отводами на д. Дмитрово, д. Овинцево, д. Марково Ленинградской области»

Основная часть проекта межевания территории

Том 5

3093.085.П.0/0.1295 - ПМТ.ОЧП

Начальник ПКЦ

Главный инженер проекта



Барановская Ю.В

Тега А.Д

2023

Основная часть проекта межевания территории 5 том

	Титульный лист
	Содержание
4	Текстовая часть проекта межевания территории. 1. Перечень и сведения о площади образуемых земельных участков, в том числе возможные способы их образования, вид разрешенного использования образуемых земельных участков.
12	2. Вид разрешенного использования образуемых земельных участков, предназначенных для размещения линейного объекта и объектов капитального строительства, проектируемых в составе линейного объекта, а также существующих земельных участков, занятых линейными объектами и объектами капитального строительства, входящими в состав линейного объекта, в соответствии с проектом планировки территории.
12	3. Перечень кадастровых номеров существующих земельных участков, из которых линейный объект может быть размещен на условном сервитуте, публичного сервитута, их адреса или описание местоположения, перечень и адреса расположенных на таких земельных участках объектов недвижимого имущества (при наличии сведений о них в Едином государственном реестре недвижимости).
13	4. Перечень координат характерных точек образуемых земельных участков
24	5. Перечень и сведения о площади земельных участков, которые будут отнесены к территории общего пользования или имуществу общего пользования, в том числе в отношении которых предполагаются резервирование и (или) изъятие для государственных нужд
24	6. Целевое назначение леса, вид (виды) разрешенного использования лесного участка, количественные и качественные характеристики лесного участка, сведения о нахождении лесного участка в границах особо защитных участков леса (в случае, если подготовка проекта межевания территории осуществляется в целях определения местоположения границ, образуемых и (или) планируемых лесных участков)
28	7. Сведения о границах территории, применительно к которой осуществляется подготовка проекта межевания, содержащие перечень координат характерных точек таких границ в системе координат, используемой для ведения Единого государственного реестра недвижимости.
40	Графическая часть проекта межевания территории

Содержание

Всего листов №

Листов в этом томе

Лист №

3093.085.П.0.0.1295-ПМТ.ОЧП.С

Содержание

Страна	Лист	Листов
5		
ПКЦ АО «Газпром газоснабжение Ленинградская область»		

Имя	Класс	Дата	Имя	Дата	Дата
Иванов	Инженер		Иванов		
Петров	Тех		Петров		
Сидоров	Инженер		Сидоров		
Уткин	Инженер		Уткин		

Текстовая часть проекта межевания территории

1. Перечень и сведения о площади образуемых земельных участков, в том числе возможные способы их образования; вид разрешенного использования образуемых земельных участков

Перечень и сведения о площади образуемых земельных участков, в том числе возможные способы их образования представлены таблице № 1.1

Таблица № 1.1 - Перечень и сведения о площади образуемых земельных участков, в том числе возможные способы их образования

Перечень и сведения об образуемых земельных участках							
№ п/п	Условные номера образуемых земельных участков	Номера характерных точек образуемых земельных участков	Кадастровые номера земельных участков, из которых образуются земельные участки	Площадь образуемых земельных участков, кв. м	Способы образования земельных участков	Сведения об отнесении образуемого земельного участка к определенной категории земель или сведения о необходимости перевода земельного участка из состава земель одной категории в другую	Сведения об отнесении (неотнесении) образуемых земельных участков к территории общего пользования
1	47-13-0714002-3371	н1-н76	—	2162	Образование земельного участка из земель находящихся в государственной или муниципальной собственности	Земли населенных пунктов/отсутствия необходимости перевода земельного участка из состава земель одной категории в другую	не относится
2	47-13-0714002-3372	н77-н120	—	490	Образование земельного участка из земель находящихся в государственной или муниципальной собственности	Земли населенных пунктов/отсутствия необходимости перевода земельного участка из состава земель одной категории в другую	не относится
3	47-13-0714002-3373	н121-н145	—	1265	Образование земельного участка из земель находящихся в государственной или муниципальной собственности	Земли населенных пунктов/отсутствия необходимости перевода земельного участка из состава земель одной категории в другую	не относится
4	47-13-0000000-3574	н146-н153	—	653	Образование земельного участка из земель находящихся в государственной или	Земли населенных пунктов/отсутствия необходимости перевода земельного участка из состава земель одной	не относится

					муниципальной собственности	категории в другую	
5	47-13-1002001-335	н1-н5	0	88	Образование земельного участка из земель находящихся в государственной или муниципальной собственности	Земли населенных пунктов/отсутствия необходимости перевода земельного участка из состава земель одной категории в другую	не относится
6	47-13-1002001-336	н5-н26	=	1807	Образование земельного участка из земель находящихся в государственной или муниципальной собственности	Земли населенных пунктов/отсутствия необходимости перевода земельного участка из состава земель одной категории в другую	не относится
7	47-13-1002001-337	н27-н30	=	26	Образование земельного участка из земель находящихся в государственной или муниципальной собственности	Земли населенных пунктов/отсутствия необходимости перевода земельного участка из состава земель одной категории в другую	не относится
8	47-13-1003001-338	н1-н4		30	Образование земельного участка из земель находящихся в государственной или муниципальной собственности	Земли населенных пунктов/отсутствия необходимости перевода земельного участка из состава земель одной категории в другую	не относится
9	47-13-1003001-339	н5-н10		34	Образование земельного участка из земель находящихся в государственной или муниципальной собственности	Земли населенных пунктов/отсутствия необходимости перевода земельного участка из состава земель одной категории в другую	не относится
10	47-13-1003001-3310	н11-н25		767	Образование земельного участка из земель находящихся в	Земли населенных пунктов/отсутствия необходимости перевода земельного участка	не относится

					государственной или муниципальной собственности	из состава земель одной категории в другую	
11	47:13:1003001:3У11	ж26-ж29		26	Образование земельного участка из земель находящихся в государственной или муниципальной собственности	Земли населенных пунктов/отсутствии необходимости перевода земельного участка из состава земель одной категории в другую	не относится
12	47:13:1005002:3У12	ж1-ж6		47	Образование земельного участка из земель находящихся в государственной или муниципальной собственности	Земли населенных пунктов/отсутствии необходимости перевода земельного участка из состава земель одной категории в другую	не относится
13	47:13:1005002:3У13	ж4-ж7		39	Образование земельного участка из земель находящихся в государственной или муниципальной собственности	Земли населенных пунктов/отсутствии необходимости перевода земельного участка из состава земель одной категории в другую	не относится
14	47:13:1005002:3У14	ж8-ж18		1083	Образование земельного участка из земель находящихся в государственной или муниципальной собственности	Земли населенных пунктов/отсутствии необходимости перевода земельного участка из состава земель одной категории в другую	не относится
15	47:13:1005002:3У15	ж19-ж22		26	Образование земельного участка из земель находящихся в государственной или муниципальной собственности	Земли населенных пунктов/отсутствии необходимости перевода земельного участка из состава земель одной категории в другую	не относится
16	47:13:1004001:3У16	ж1-ж4		6	Образование земельного участка из	Земли населенных пунктов/отсутствии необходимости	не относится

					земель, находящихся в государственной или муниципальной собственности	перевода земельного участка из состава земель одной категории в другую	
17	47-13-1007001-3У17	н1-н6		144	Образование земельного участка из земель, находящихся в государственной или муниципальной собственности	Земли населенных пунктов/отсутствия необходимости перевода земельного участка из состава земель одной категории в другую	не относится
18	47-13-1007001-3У18	н4-н8		9	Образование земельного участка из земель, находящихся в государственной или муниципальной собственности	Земли населенных пунктов/отсутствия необходимости перевода земельного участка из состава земель одной категории в другую	не относится
19	47-13-0000000-3У19	н1-н13		3043	Образование земельного участка из земель, находящихся в государственной или муниципальной собственности	Земли сельскохозяйственного назначения/отсутствия необходимости перевода земельного участка из состава земель одной категории в другую	не относится
20	47-13-1002001-3У20	н14-н29		1169	Образование земельного участка из земель, находящихся в государственной или муниципальной собственности	Земли сельскохозяйственного назначения/отсутствия необходимости перевода земельного участка из состава земель одной категории в другую	не относится
21	47-13-1002001-3У21	н30-н36		481	Образование земельного участка из земель, находящихся в государственной или муниципальной собственности	Земли сельскохозяйственного назначения/отсутствия необходимости перевода земельного участка из состава земель одной категории в другую	не относится
22	47-13-1002001-3У22	н37-н40		36	Образование	Земли сельскохозяйственного	не относится

					земельного участка из земель находящихся в государственной или муниципальной собственности	назначения, отсутствие необходимости перевода земельного участка из состава земель одной категории в другую	
23	47:13:1002001-3У23	к41-к44		360	Образование земельного участка из земель находящихся в государственной или муниципальной собственности	Земли сельскохозяйственного назначения, отсутствие необходимости перевода земельного участка из состава земель одной категории в другую	не относится
24	47:13:1002001-3У24	к45-к48		304	Образование земельного участка из земель находящихся в государственной или муниципальной собственности	Земли сельскохозяйственного назначения, отсутствие необходимости перевода земельного участка из состава земель одной категории в другую	не относится
25	47:13:1002001-3У25	к49-к54		78	Образование земельного участка из земель находящихся в государственной или муниципальной собственности	Земли сельскохозяйственного назначения, отсутствие необходимости перевода земельного участка из состава земель одной категории в другую	не относится
26	47:13:1002001-3У26	к55-к59		92	Образование земельного участка из земель находящихся в государственной или муниципальной собственности	Земли сельскохозяйственного назначения, отсутствие необходимости перевода земельного участка из состава земель одной категории в другую	не относится
27	47:13:1002001-3У27	к60-к75		1045	Образование земельного участка из земель находящихся в государственной или муниципальной собственности	Земли сельскохозяйственного назначения, отсутствие необходимости перевода земельного участка из состава земель одной категории в другую	не относится

28	47:13:1019002:3У78	н76-н81		62	Образование земельного участка из земель находящихся в государственной или муниципальной собственности	Земли сельскохозяйственного назначения/отсутствия необходимости перевода земельного участка из состава земель одной категории в другую	не относится
29	47:13:1019002:3У79	н82-н103		10061	Образование земельного участка из земель находящихся в государственной или муниципальной собственности	Земли сельскохозяйственного назначения/отсутствия необходимости перевода земельного участка из состава земель одной категории в другую	не относится
30	47:13:1019002:3У30	н104-н109		380	Образование земельного участка из земель находящихся в государственной или муниципальной собственности	Земли сельскохозяйственного назначения/отсутствия необходимости перевода земельного участка из состава земель одной категории в другую	не относится
31	47:13:0003000:3У31	н110-н119		1354	Образование земельного участка из земель находящихся в государственной или муниципальной собственности	Земли сельскохозяйственного назначения/отсутствия необходимости перевода земельного участка из состава земель одной категории в другую	не относится
32	47:13:1003001:3У32	н1-н7		225	Образование земельного участка из земель находящихся в государственной или муниципальной собственности	Категория земель не установлена	не относится
33	47:13:1003001:3У33	н8-н24		1772	Образование земельного участка из земель находящихся в государственной или муниципальной собственности	Категория земель не установлена	не относится

34	47:13:1003001:3У34	н25-н41		1730	Образование земельного участка из земель находящихся в государственной или муниципальной собственности	Категория земель не установлена	не относится
----	--------------------	---------	--	------	--	---------------------------------	--------------

2. Вид разрешенного использования образуемых земельных участков, предназначенных для размещения линейного объекта и объектов капитального строительства, проектируемых в составе линейного объекта, а также существующих земельных участков, занятых линейными объектами и объектами капитального строительства, входящими в состав линейного объекта, в соответствии с проектом планировки территории.

Устанавливаемый вид разрешенного использования образуемых земельных участков в соответствии с приказом Росреестра от 10.11.2020 №П/0412 «Об утверждении классификатора видов разрешенного использования земельных участков» – 7.3 трубопроводный транспорт.

3. Перечень кадастровых номеров существующих земельных участков, на которых линейный объект может быть размещен на условиях сервитута, публичного сервитута, их адреса или описание местоположения, перечень и адреса расположенных на таких земельных участках объектов недвижимого имущества (при наличии сведений о них в Едином государственном реестре недвижимости)

Таблица 3.1. - Перечень кадастровых номеров существующих земельных участков, на которых линейный объект может быть размещен на условиях сервитута, публичного сервитута, их адреса или описание местоположения, перечень и адреса расположенных на таких земельных участках объектов недвижимого имущества (при наличии сведений о них в Едином государственном реестре недвижимости)

№п/п	Кадастровый номер земельного участка, на котором линейный объект может быть размещен на условиях сервитута, публичного сервитута	Адрес или описание местоположения земельного участка	Перечень и адреса объектов недвижимого имущества
1	47:13:0000000:21334	Ленинградская область, Тихвинский муниципальный район. На земельном участке расположено сооружение автомобильная дорога общего пользования "Озимо - Липная Горка"	47:13:0000000:21159 - Ленинградская область, Тихвинский муниципальный район
2	47:13:0000000:12 - единое землепользование (47:13:0725001:2 - обособленный участок)	Ленинградская область, Тихвинский муниципальный район	47:13:0000000:21159 - Ленинградская область, Тихвинский муниципальный район
3	47:13:0000000:21658	Ленинградская область	-

		Тихвинский муниципальный район, Цивляевское сельское поселение	
4	47:13:0000000:21346	Ленинградская область, Тихвинский муниципальный район. На земельном участке расположено сооружение автомобильная дорога общего пользования "Орино - Липная Горка"	47:13:0000000:21159 -- Ленинградская область, Тихвинский муниципальный район.
5	47:13:0000000:21288	Ленинградская область, Тихвинский муниципальный район. На земельном участке расположено сооружение автомобильная дорога общего пользования "Полейное Поле-Тихвин-Будогощь-Чудово"	47:13:0000000:21174 - Российская Федерация, Ленинградская область, Лосевопопельский район, Тихвинский район, Киришский район, 47:00:0000000:1580 - Ленинградская область, Киришский муниципальный район, Тихвинский муниципальный район
6	47:13:0000000:21650	Ленинградская область, Тихвинский муниципальный район, Цивляевское сельское поселение	-
7	47:13:0000000:22117	Российская Федерация, Ленинградская область, Тихвинский муниципальный район, Цивляевское сельское поселение	-

4. Перечень координат характерных точек образуемых земельных участков

47:13:0714002:3У1		
п.1	405413,77	3207944,32
п.2	405393,96	3208010,36
п.3	405392,42	3208016,04
п.4	405391,03	3208020,60
п.5	405390,36	3208022,68
п.6	405389,37	3208025,54
п.7	405388,22	3208028,67
п.8	405386,65	3208032,70
п.9	405384,30	3208038,26
п.10	405374,36	3208063,48

к11	405367,98	3208079,71
к12	405367,13	3208082,04
к13	405365,86	3208085,21
к14	405364,85	3208086,70
к15	405364,20	3208087,77
к16	405363,36	3208089,10
к17	405362,31	3208090,59
к18	405361,31	3208091,86
к19	405360,34	3208092,78
к20	405357,77	3208096,52
к21	405354,08	3208101,53
к22	405351,20	3208105,45
к23	405348,24	3208116,25
к24	405339,31	3208121,61
к25	405302,33	3208171,84
к26	405302,10	3208172,17
к27	405301,32	3208173,21
к28	405300,36	3208174,28
к29	405283,83	3208190,20
к30	405278,58	3208196,14
к31	405275,16	3208197,69
к32	405273,81	3208198,96
к33	405272,55	3208200,01
к34	405271,01	3208201,11
к35	405259,64	3208222,71
к36	405225,70	3208252,44
к37	405219,64	3208265,89
к38	405195,23	3208328,30
к39	405194,35	3208385,07
к40	405194,11	3208405,20
к41	405194,04	3208411,46
к42	405193,11	3208413,33
к43	405191,27	3208416,25
к44	405190,03	3208412,00
к45	405190,10	3208405,68
к46	405190,24	3208392,62
к47	405191,24	3208327,56
к48	405213,96	3208264,34
к49	405222,16	3208250,59
к50	405226,11	3208242,14
к51	405234,48	3208220,03
к52	405268,77	3208197,80
к53	405271,32	3208195,82
к54	405272,16	3208195,01
к55	405273,55	3208193,50
к56	405293,32	3208175,29
к57	405297,57	3208171,38
к58	405298,20	3208170,67
к59	405298,82	3208169,86
к60	405298,89	3208169,76
к61	405335,51	3208119,98

н62	405344,87	3208107,29
н63	405350,19	3208100,06
н64	405357,40	3208090,27
н65	405360,20	3208036,61
н66	405362,48	3208082,61
н67	405363,31	3208080,07
н68	405364,25	3208076,24
н69	405369,95	3208063,77
н70	405380,71	3208036,44
н71	405384,39	3208027,49
н72	405386,32	3208021,88
н73	405387,83	3208017,23
н74	405388,77	3208013,99
н75	405390,11	3208009,26
н76	405409,70	3207943,96
н1	405413,77	3207944,32
Площадь ЗУ:	2162 кв.м	
	47:13:0714002:352	
н77	405416,69	3207873,06
н78	405417,96	3207876,32
н79	405419,13	3207880,31
н80	405419,91	3207883,09
н81	405420,75	3207886,87
н82	405421,31	3207889,95
н83	405421,68	3207892,39
н84	405422,03	3207895,42
н85	405422,22	3207897,83
н86	405422,35	3207900,25
н87	405422,41	3207903,06
н88	405422,38	3207905,49
н89	405422,27	3207908,21
н90	405422,09	3207910,55
н91	405421,83	3207913,14
н92	405421,60	3207915,00
н93	405420,91	3207919,26
н94	405419,93	3207923,66
н95	405418,61	3207928,29
н96	405414,23	3207942,78
н97	405413,98	3207943,62
н98	405409,93	3207943,19
н99	405410,15	3207942,47
н100	405414,73	3207927,13
н101	405413,71	3207923,79
н102	405416,83	3207919,04
н103	405417,60	3207914,55
н104	405418,00	3207911,27
н105	405418,24	3207908,30
н106	405418,39	3207904,35
н107	405418,36	3207900,97
н108	405418,19	3207897,79
н109	405417,98	3207895,34

к110	405417,62	3207892,38
к111	405417,11	3207889,22
к112	405416,30	3207885,35
к113	405415,35	3207881,71
к114	405414,54	3207879,02
к115	405413,70	3207876,56
к116	405397,37	3207873,27
к117	405397,40	3207862,69
к118	405397,40	3207855,44
к119	405401,40	3207856,78
к120	405401,38	3207870,00
к7	405416,85	3207873,06
Площадь ЗУ:	400 кв.м.	
47:13:0714002:3У3		
к121	405391,34	3207682,00
к122	405401,73	3207707,93
к123	405404,21	3207714,10
к124	405401,67	3207739,40
к125	405401,45	3207837,50
к126	405397,45	3207837,63
к127	405397,66	3207739,22
к128	405400,13	3207714,68
к129	405388,26	3207685,05
к130	405344,83	3207667,10
к131	405312,82	3207664,56
к132	405293,98	3207672,01
к133	405292,85	3207671,82
к134	405282,35	3207671,21
к135	405239,82	3207694,12
к136	405237,34	3207694,72
к137	405236,63	3207680,75
к138	405238,61	3207680,16
к139	405281,78	3207667,20
к140	405292,48	3207667,90
к141	405292,93	3207667,83
к142	405293,19	3207667,82
к143	405293,55	3207667,88
к144	405312,22	3207680,50
к145	405345,79	3207663,17
к121	405391,34	3207682,00
Площадь ЗУ:	1265 кв.м.	
47:13:0000000:3У4		
к146	405234,59	3207681,37
к147	405235,79	3207685,18
к148	405226,61	3207687,94
к149	405221,23	3207770,45
к150	405151,13	3207773,52
к151	405147,75	3207769,66
к152	405217,48	3207766,65
к153	405222,80	3207694,90
к146	405234,59	3207681,37

Площадь ЗУ:	653 кв.м	
	47:13:1002001:3У5	
н1	401434,41	3206058,63
н2	401361,43	3206030,08
н3	401362,56	3206077,27
н4	401431,42	3206059,48
н5	401433,33	3206058,79
н1	401434,41	3206058,63
Площадь ЗУ:	88 кв.м	
	47:13:1002001:3У6	
н3	401433,33	3206058,79
н4	401431,42	3206059,48
н3	401362,56	3206077,27
н5	401363,17	3206073,76
н7	401260,80	3205926,59
н8	401232,18	3205934,73
н9	401233,27	3205911,18
н10	401241,52	3205906,69
н11	401235,08	3205906,41
н12	401231,09	3205905,05
н13	401229,48	3205902,42
н14	401223,27	3205900,72
н15	401226,32	3205898,16
н16	401236,82	3205901,71
н17	401245,40	3205901,82
н18	401246,48	3205903,13
н19	401257,16	3205895,46
н20	401274,13	3205919,09
н21	401264,06	3205926,27
н22	401364,96	3206071,33
н23	401365,78	3206069,28
н24	401366,43	3206069,18
н25	401367,19	3206070,26
н26	401378,13	3206067,37
н5	401433,33	3206058,79
н27	401258,28	3205916,42
н28	401254,95	3205918,86
н29	401251,19	3205913,87
н30	401254,52	3205911,40
н27	401258,28	3205916,42
Площадь ЗУ:	1807 кв.м	
	47:13:1002001:3У7	
н27	401258,28	3205916,42
н28	401254,95	3205918,86
н29	401251,19	3205913,87
н30	401254,52	3205911,40
н27	401258,28	3205916,42
Площадь ЗУ:	26 кв.м	
	47:13:1003001:3У8	
н1	399623,81	3207776,89

н2	399812,70	3207778,93
н3	399807,09	3207778,67
н4	399813,02	3207779,32
н1	399823,91	3207776,59
Площадь ЗУ:	30 кв.м	
47:13:1003001:339		
н5	399646,89	3207779,06
н6	399648,51	3207781,95
н7	399641,22	3207789,38
н8	399639,56	3207786,42
н9	399641,76	3207784,21
н10	399644,69	3207781,26
н3	399646,89	3207779,06
Площадь ЗУ:	34 кв.м	
47:13:1003001:3310		
н11	399636,90	3207746,05
н12	399631,80	3207766,80
н13	399631,03	3207770,20
н14	399642,21	3207776,85
н10	399644,69	3207781,26
н9	399641,76	3207784,21
н15	399633,99	3207779,23
н16	399631,77	3207784,71
н17	399619,46	3207767,91
н18	399621,49	3207733,41
н19	399623,14	3207754,41
н20	399622,02	3207752,13
н21	399621,48	3207749,31
н22	399620,76	3207748,99
н23	399621,35	3207745,64
н24	399624,34	3207745,49
н25	399627,43	3207731,80
н11	399636,90	3207746,05
н26	399637,46	3207766,25
н27	399634,14	3207768,69
н28	399630,38	3207763,70
н29	399633,70	3207761,23
н26	399637,46	3207766,25
Площадь ЗУ:	767 кв.м	
47:13:1003001:3311		
н26	399637,46	3207766,25
н27	399634,14	3207768,69
н28	399630,38	3207763,70
н29	399633,70	3207761,23
н26	399637,46	3207766,25
Площадь ЗУ:	26 кв.м	
47:13:1005002:3312		
н1	397983,20	3207552,66
н2	397975,87	3207551,94
н3	397966,18	3207541,03

н4	397968,03	3207339,38
н5	397974,88	3207348,35
н6	397979,88	3207348,93
н1	397983,20	3207352,66
Площадь ЗУ:	47 кв.м	
47:13:1005002:3У13		
н6	397979,88	3207348,93
н5	397974,88	3207348,35
н4	397968,03	3207339,38
н7	397969,91	3207337,71
н6	397979,88	3207348,93
Площадь ЗУ:	39 кв.м	
47:13:1005002:3У14		
н8	397736,67	3207349,62
н9	397755,39	3207361,80
н10	397764,44	3207362,80
н11	397766,75	3207367,08
н12	397754,97	3207363,78
н13	397751,84	3207376,43
н14	397732,86	3207374,22
н15	397684,86	3207424,51
н16	397681,43	3207420,76
н17	397727,00	3207375,12
н18	397729,78	3207346,79
н8	397736,67	3207349,62
н19	397746,17	3207359,89
н20	397745,78	3207364,01
н21	397739,64	3207363,51
н22	397739,91	3207359,37
н19	397746,17	3207359,89
Площадь ЗУ:	1083 кв.м	
47:13:1005002:3У15		
н19	397746,17	3207359,89
н20	397745,78	3207364,01
н21	397739,64	3207363,51
н22	397739,91	3207359,37
н19	397746,17	3207359,89
Площадь ЗУ:	26 кв.м	
47:13:1004001:3У16		
н1	397584,52	3204529,08
н2	397588,03	3204530,96
н3	397587,14	3204532,80
н4	397584,00	3204530,11
н1	397584,52	3204529,08
Площадь ЗУ:	6 кв.м	
47:13:1007001:3У17		
н1	397812,16	3210172,96
н2	397817,11	3210181,85
н3	397803,41	3210186,57
н4	397801,97	3210183,90

к5	397800,04	3210180,33
к6	397798,60	3210177,66
к1	397812,16	3210172,98
Площадь ЗУ:	144 кв.м	
47.13.1007001.3318		
к4	397801,97	3210183,90
к7	397799,64	3210184,70
к8	397798,17	3210180,98
к5	397800,04	3210180,33
к4	397801,97	3210183,90
Площадь ЗУ:	9 кв.м	
47.13.0000000.3319		
к1	401921,25	3207457,13
к2	401947,32	3207479,82
к3	402044,63	3207634,39
к4	402084,83	3207768,19
к5	402088,00	3207778,70
к6	402077,09	3207737,24
к7	402074,99	3207766,70
к8	402073,14	3207765,31
к9	402072,87	3207756,10
к10	402064,01	3207711,77
к11	402057,87	3207694,90
к12	402055,37	3207693,75
к13	402033,59	3207639,06
к1	401921,25	3207457,13
Площадь ЗУ:	3043 кв.м	
47.13.1002001.3320		
к14	401923,13	3206321,41
к15	401927,71	3206380,32
к16	401923,92	3206404,92
к17	401912,38	3206442,95
к18	401895,08	3206489,05
к19	401871,46	3206551,99
к20	401848,33	3206619,42
к21	401843,64	3206647,97
к22	401839,74	3206647,32
к23	401843,40	3206619,10
к24	401876,62	3206524,04
к25	401886,49	3206497,74
к26	401898,05	3206466,93
к27	401918,34	3206416,42
к28	401923,27	3206375,33
к29	401923,44	3206374,54
к14	401923,13	3206321,41
Площадь ЗУ:	1169 кв.м	
47.13.1002001.3321		
к30	401929,57	3207738,61
к31	401804,45	3207742,88
к32	401788,43	3207740,86
к33	401786,26	3207730,51

н34	401824,66	3207735,34
н35	401835,15	3207746,74
н36	401929,04	3207757,44
н30	401929,57	3207758,61
Площадь ЗУ:	481 кв.м	
47:13:1002001:3У21		
н37	401784,69	3207730,31
н38	401786,85	3207740,66
н39	401779,76	3207739,77
н40	401780,65	3207729,80
н37	401784,69	3207730,31
Площадь ЗУ:	56 кв.м	
47:13:1002001:3У23		
н41	401454,71	3207688,90
н42	401453,31	3207698,83
н43	401419,50	3207694,59
н44	401417,37	3207684,24
н41	401454,71	3207688,90
Площадь ЗУ:	360 кв.м	
47:13:1002001:3У24		
н45	400419,23	3207573,41
н46	400424,09	3207603,45
н47	400413,85	3207602,77
н48	400409,00	3207572,76
н45	400419,23	3207573,41
Площадь ЗУ:	304 кв.м	
47:13:1002001:3У25		
н49	400442,23	3207792,89
н50	400447,76	3207831,48
н51	400440,44	3207852,21
н52	400442,86	3207836,06
н53	400446,60	3207827,88
н54	400444,06	3207819,72
н49	400442,23	3207792,89
Площадь ЗУ:	78 кв.м	
47:13:1002001:3У26		
н55	400441,77	3207965,12
н56	400442,00	3207967,89
н57	400421,92	3208013,97
н58	400419,95	3208012,87
н59	400425,48	3208000,76
н55	400441,77	3207965,12
Площадь ЗУ:	92 кв.м	
47:13:1002001:3У27		
н60	400378,57	3207871,56
н61	400316,89	3207914,00
н62	400355,78	3207959,36
н63	400351,07	3207954,61
н64	400346,36	3207949,85
н65	400341,07	3207944,52
н66	400313,91	3207915,23

к67	400273,71	3207876,15
к68	400245,74	3207851,66
к69	400207,97	3207822,50
к70	400192,51	3207811,14
к71	400189,28	3207808,77
к72	400186,86	3207806,99
к73	400189,45	3207802,55
к74	400212,61	3207820,99
к73	400249,84	3207845,33
к80	400278,57	3207871,56
Площадь ЗУ:	1046 кв.м	
47:13:1019002:3328		
к76	398217,73	3207107,56
к77	398221,29	3207112,99
к78	398209,11	3207112,44
к79	398206,01	3207107,54
к80	398209,33	3207107,48
к81	398214,22	3207107,41
к76	398217,73	3207107,56
Площадь ЗУ:	62 кв.м	
47:13:1019002:3329		
к82	397548,74	3206239,64
к83	397676,68	3206404,37
к84	397695,18	3206428,43
к85	397702,09	3206437,41
к86	397829,58	3206602,72
к87	397907,45	3206702,75
к88	398028,93	3206864,49
к89	398067,03	3206906,20
к90	398183,21	3207059,22
к91	398186,30	3207061,56
к92	398198,92	3207080,59
к91	398197,00	3207080,20
к94	398191,57	3207079,08
к95	398187,11	3207078,17
к96	398175,54	3207065,65
к97	398031,64	3206876,15
к98	398020,98	3206864,86
к99	397821,68	3206608,89
к100	397682,92	3206428,93
к101	397542,22	3206247,54
к102	397543,37	3206246,14
к103	397545,98	3206242,98
к82	397548,74	3206239,64
к82	397548,74	3206239,64
к83	397676,68	3206404,37
к84	397695,18	3206428,43
Площадь ЗУ:	10061 кв.м	
47:13:1019002:3330		
к104	397475,05	3206146,44
к105	397486,65	3206161,03

к106	397478,26	3206166,54
к107	397467,07	3206152,45
к108	397454,63	3206135,89
к109	397463,97	3206131,55
к104	397475,06	3206146,44
Площадь ЗУ:	390 кв.м	
47:13:0000000:3331		
к110	398474,70	3210085,46
к111	398483,08	3210090,53
к112	398490,62	3210170,76
к113	398500,59	3210170,07
к114	398501,97	3210190,03
к115	398491,99	3210190,71
к116	398492,65	3210200,71
к117	398480,18	3210200,79
к118	398479,74	3210190,83
к119	398481,97	3210190,77
к110	398474,70	3210085,46
Площадь ЗУ:	1354 кв.м	
47:13:1002001:3331		
к1	401846,76	3207284,85
к2	401846,83	3207284,88
к3	401848,49	3207288,17
к4	401867,03	3207325,11
к5	401868,86	3207329,66
к6	401866,88	3207334,11
к7	401842,94	3207287,44
к1	401846,76	3207284,85
Площадь ЗУ:	326 кв.м	
47:13:1002001:3333		
к8	401804,22	3207017,17
к9	401803,90	3207041,73
к10	401798,83	3207143,37
к11	401827,09	3207245,61
к12	401845,44	3207284,10
к13	401842,56	3207286,72
к14	401822,40	3207247,42
к15	401793,13	3207143,54
к16	401794,29	3207133,92
к17	401789,34	3207132,88
к18	401789,32	3207133,17
к19	401782,83	3207132,82
к20	401783,38	3207111,85
к21	401790,37	3207112,20
к22	401792,94	3207065,83
к23	401799,68	3207058,71
к24	401799,67	3207017,91
к8	401804,22	3207017,17
Площадь ЗУ:	1772 кв.м	
47:13:1002001:3334		
к25	401839,74	3206647,12

к26	401843,64	3206647,97
к27	401834,60	3206703,04
к28	401833,58	3206709,19
к29	401832,51	3206715,18
к30	401827,53	3206743,00
к31	401817,59	3206798,24
к32	401808,90	3206893,65
к33	401804,68	3206981,26
к34	401804,23	3207016,54
к35	401799,67	3207017,09
к36	401799,67	3206982,62
к37	401800,39	3206956,15
к38	401804,55	3206893,99
к39	401809,87	3206840,82
к40	401818,44	3206763,23
к41	401825,64	3206716,96
к25	401839,74	3206647,12
Площадь ЗУ:	1730 кв.м	

5. Перечень и сведения о площади земельных участков, которые будут отнесены к территории общего пользования или имуществу общего пользования, в том числе в отношении которых предполагаются резервирование и (или) изъятие для государственных нужд

Образование земельных участков, которые будут отнесены к территории общего пользования или имуществу общего пользования, в том числе в отношении которых планируется резервирование и (или) изъятие для государственных или муниципальных нужд не предусмотрено.

6. Целевое назначение лесов, вид (виды) разрешенного использования лесного участка, количественные и качественные характеристики лесного участка, сведения о нахождении лесного участка в границах особо защитных участков лесов (в случае, если подготовка проекта межевания территории осуществляется в целях определения местоположения границ, образуемых и (или) изменяемых лесных участков)

Проектом межевания территории не предусмотрено образование земельных участков в границах земель лесного фонда.

7. Сведения о границах территории, в отношении которой утвержден проект межевания, содержащие перечень координат характерных точек этих границ в системе координат, используемой для ведения Единого государственного реестра недвижимости

Перечень координат характерных точек границ территорий, в отношении которых утвержден проект межевания территории

Обозначение характерных точек границы	Координаты, м	
	X	Y
к1	401257,54	3205895,35
к2	401260,56	3205896,21
к3	401263,24	3205897,52
к4	401266,04	3205899,61
к5	401268,09	3205901,93
к6	401271,47	3205906,63
к7	401273,01	3205909,36
к8	401274,06	3205912,59
к9	401274,47	3205915,77
к10	401274,30	3205918,81
к11	401273,30	3205922,59
к12	401271,94	3205925,17
к13	401270,58	3205928,89
к14	401367,98	3206066,92
к15	401485,19	3206048,72
к16	401583,76	3206189,16
к17	401608,26	3206220,77
к18	401672,64	3206329,26
к19	401750,83	3206243,17
к20	401885,98	3206276,29
к21	401913,04	3206391,50
к22	401927,11	3206320,92
к23	401930,17	3206391,22
к24	401914,27	3206443,65
к25	401873,32	3206552,73
к26	401850,27	3206619,91
к27	401835,72	3206708,61
к28	401819,58	3206798,31
к29	401810,90	3206893,79
к30	401806,68	3206981,32
к31	401805,90	3207041,70
к32	401800,84	3207143,15
к33	401828,96	3207244,89
к34	401868,87	3207324,26
к35	401898,17	3207397,88
к36	402046,44	3207633,71

н37	402073,54	3207708,71
н38	402078,15	3207727,16
н39	402086,82	3207724,99
н40	402092,09	3207746,34
н41	402083,33	3207748,50
н42	402087,32	3207764,61
н43	402087,09	3207766,47
н44	402419,48	3207811,16
н45	402420,67	3207802,24
н46	402442,45	3207803,17
н47	402441,27	3207814,09
н48	402467,30	3207817,59
н49	402490,58	3207810,97
н50	402493,45	3207810,31
н51	402496,08	3207809,82
н52	402499,67	3207809,30
н53	402501,86	3207809,10
н54	402504,59	3207808,92
н55	402507,80	3207808,84
н56	402511,23	3207808,91
н57	402514,37	3207809,17
н58	402517,27	3207809,47
н59	402519,85	3207809,87
н60	402834,90	3207834,52
н61	402646,93	3207836,85
н62	402654,01	3207837,83
н63	403034,15	3207889,59
н64	403035,33	3207880,66
н65	403037,14	3207883,65
н66	403055,97	3207892,56
н67	403216,41	3207914,41
н68	403341,50	3207954,15
н69	403342,60	3207945,22
н70	403364,44	3207947,89
н71	403363,35	3207936,82
н72	403754,83	3207980,23
н73	403765,93	3207653,02
н74	403947,26	3207684,45
н75	403948,65	3207673,55
н76	403970,37	3207679,07
н77	403968,92	3207687,97
н78	404531,88	3207779,53
н79	404534,87	3207662,97
н80	405139,17	3207765,02
н81	405212,78	3207761,85
н82	405218,04	3207681,11
н83	405233,16	3207676,57

к84	405235,19	3207675,96
к85	405281,22	3207662,15
к86	405292,34	3207662,88
к87	405292,99	3207662,72
к88	405311,46	3207655,42
к89	405346,97	3207658,25
к90	405395,20	3207678,18
к91	405406,73	3207706,97
к92	405406,39	3207865,91
к93	405420,39	3207868,72
к94	405422,66	3207874,92
к95	405423,92	3207878,91
к96	405424,72	3207881,88
к97	405425,63	3207885,86
к98	405426,23	3207889,13
к99	405426,62	3207891,74
к100	405426,89	3207894,93
к101	405427,20	3207897,49
к102	405427,34	3207900,06
к103	405427,40	3207903,03
к104	405427,38	3207905,41
к105	405427,26	3207908,29
к106	405427,07	3207910,98
к107	405426,82	3207913,47
к108	405426,48	3207916,10
к109	405425,78	3207920,21
к110	405424,74	3207924,88
к111	405423,38	3207929,68
к112	405418,77	3207945,06
к113	405413,56	3207945,76
к114	405398,72	3208011,90
к115	405388,99	3208039,99
к116	405379,01	3208065,31
к117	405372,49	3208081,88
к118	405364,88	3208095,57
к119	405306,11	3208175,13
к120	405305,72	3208177,96
к121	405279,84	3208199,95
к122	405273,92	3208205,18
к123	405243,84	3208226,23
к124	405230,57	3208234,54
к125	405224,53	3208267,94
к126	405200,51	3208329,56
к127	405199,59	3208388,78
к128	405199,35	3208410,73
к129	405200,20	3208413,65
к130	405186,75	3208417,55

н131	405185,33	3208412,64
н132	405185,60	3208388,60
н133	405186,55	3208326,62
н134	405211,62	3208262,52
н135	405217,84	3208248,70
н136	405232,75	3208216,91
н137	405265,89	3208193,71
н138	405270,35	3208189,65
н139	405294,31	3208167,68
н140	405331,60	3208116,83
н141	405340,32	3208106,13
н142	405363,27	3208087,44
н143	405359,73	3208076,08
н144	405365,30	3208061,94
н145	405376,03	3208034,71
н146	405385,35	3208007,72
н147	405404,90	3207942,54
н148	405405,14	3207941,74
н149	405409,95	3207925,71
н150	405410,87	3207922,55
н151	405411,93	3207918,04
н152	405412,66	3207913,82
н153	405413,02	3207910,94
н154	405413,26	3207908,01
н155	405413,39	3207904,26
н156	405413,36	3207901,12
н157	405413,21	3207898,13
н158	405413,02	3207895,86
н159	405412,67	3207893,09
н160	405412,19	3207890,12
н161	405411,44	3207886,49
н162	405410,55	3207883,07
н163	405409,88	3207880,89
н164	405392,36	3207877,36
н165	405392,40	3207862,68
н166	405392,73	3207709,66
н167	405384,40	3207688,87
н168	405345,67	3207672,02
н169	405313,58	3207669,64
н170	405294,51	3207677,18
н171	405292,31	3207676,80
н172	405282,92	3207676,25
н173	405258,77	3207689,51
н174	405237,22	3207689,97
н175	405231,37	3207691,73
н176	405225,93	3207775,29
н177	405158,26	3207779,08

н178	405124,89	3207776,74
н179	405123,34	3207785,61
н180	405101,67	3207781,82
н181	405103,22	3207772,96
н182	404744,09	3207710,23
н183	404742,52	3207719,10
н184	404720,85	3207715,31
н185	404722,39	3207766,44
н186	404565,93	3207679,12
н187	404542,97	3207795,32
н188	404345,54	3207763,27
н189	404344,10	3207772,16
н190	404332,38	3207768,63
н191	404323,82	3207759,75
н192	403779,40	3207671,39
н193	403779,05	3207681,66
н194	403788,04	3207681,98
н195	403787,50	3207703,95
н196	403778,30	3207703,65
н197	403768,30	3207993,98
н198	403214,61	3207928,29
н199	402652,12	3207851,70
н200	402642,00	3207850,26
н201	402831,96	3207848,21
н202	402627,68	3207848,32
н203	402626,46	3207848,05
н204	402518,49	3207823,83
н205	402516,01	3207823,44
н206	402513,18	3207823,10
н207	402510,91	3207822,92
н208	402509,26	3207822,86
н209	402507,34	3207823,85
н210	402505,14	3207822,91
н211	402503,28	3207823,03
н212	402501,81	3207823,16
н213	402499,99	3207823,38
н214	402497,83	3207823,73
н215	402495,39	3207824,21
н216	402494,41	3207824,44
н217	402468,32	3207831,85
н218	402069,52	3207778,23
н219	401546,41	3207712,43
н220	400593,38	3207593,50
н221	400420,93	3207571,38
н222	400452,42	3207766,06
н223	400458,68	3207828,40
н224	400443,49	3207905,61

н225	400453,35	3207964,07
н226	400451,53	3207968,03
н227	400439,71	3207971,79
н228	400450,52	3207991,78
н229	400442,34	3207988,02
н230	400427,85	3208019,56
н231	400394,24	3208000,91
н232	400311,97	3207918,05
н233	400262,24	3207869,89
н234	400241,33	3207852,53
н235	400195,24	3207816,19
н236	400179,69	3207840,81
н237	399815,35	3207787,78
н238	399644,33	3207684,42
н239	399546,80	3207639,53
н240	399294,01	3207855,77
н241	399266,38	3207871,00
н242	399134,82	3208103,15
н243	398391,35	3207746,80
н244	398321,51	3207742,22
н245	398319,23	3207752,47
н246	398329,84	3207910,83
н247	398338,00	3208025,04
н248	398339,04	3208040,33
н249	398349,02	3208039,65
н250	398350,53	3208061,59
н251	398340,56	3208062,28
н252	398345,92	3208140,89
н253	398352,33	3208240,65
н254	398362,31	3208239,96
н255	398363,82	3208261,91
н256	398353,77	3208262,61
н257	398362,10	3208388,85
н258	398368,93	3208487,61
н259	398380,08	3208656,30
н260	398385,32	3208735,85
н261	398395,30	3208733,17
н262	398396,81	3208757,13
н263	398386,76	3208757,80
н264	398394,13	3208869,62
н265	398414,94	3209139,54
н266	398418,92	3209199,00
н267	398428,90	3209198,31
н268	398430,41	3209220,26
н269	398420,15	3209220,96
н270	398424,22	3209300,30
н271	398437,60	3209489,79

к272	398449,31	3209651,17
к273	398451,70	3209684,00
к274	398461,69	3209683,31
к275	398463,20	3209705,26
к276	398459,30	3209705,94
к277	398459,40	3209775,96
к278	398459,55	3209788,46
к279	398469,52	3209787,78
к280	398471,78	3209809,67
к281	398461,57	3209810,38
к282	398463,94	3209890,35
к283	398472,73	3209914,68
к284	398474,22	3209918,62
к285	398483,97	3210059,91
к286	398465,68	3210034,63
к287	398491,55	3210169,69
к288	398501,52	3210169,00
к289	398503,04	3210190,96
к290	398493,06	3210191,64
к291	398493,73	3210201,70
к292	398111,97	3210204,98
к293	397914,71	3210165,52
к294	397913,06	3210177,17
к295	397891,43	3210173,14
к296	397891,07	3210164,30
к297	397834,21	3210157,07
к298	397832,96	3210158,93
к299	397851,49	3210160,04
к300	397830,37	3210160,66
к301	397849,39	3210161,35
к302	397848,20	3210161,94
к303	397846,51	3210162,61
к304	397845,03	3210163,04
к305	397843,64	3210163,54
к306	397842,50	3210163,51
к307	397840,92	3210163,62
к308	397839,76	3210163,61
к309	397837,99	3210163,47
к310	397836,63	3210163,23
к311	397836,13	3210164,74
к312	397823,51	3210182,81
к313	397801,85	3210190,28
к314	397795,96	3210175,39
к315	397813,38	3210169,38
к316	397821,65	3210157,56
к317	397823,09	3210153,03
к318	397822,15	3210151,99

к319	397821,40	3210150,92
к320	397820,46	3210149,29
к321	397819,66	3210147,53
к322	397818,99	3210145,50
к323	397818,61	3210143,76
к324	397818,38	3210141,69
к325	397818,40	3210139,14
к326	397818,78	3210136,54
к327	397819,46	3210134,17
к328	397820,63	3210131,55
к329	397821,63	3210129,90
к330	397822,87	3210126,27
к331	397824,13	3210126,91
к332	397825,57	3210125,67
к333	397827,89	3210123,84
к334	397830,20	3210122,27
к335	397832,53	3210121,14
к336	397834,01	3210120,61
к337	397836,30	3210120,05
к338	397838,57	3210119,78
к339	397840,63	3210119,77
к340	397843,09	3210120,06
к341	397845,25	3210120,59
к342	397847,33	3210121,37
к343	397849,21	3210122,32
к344	397850,86	3210123,40
к345	397852,70	3210124,93
к346	397853,93	3210126,20
к347	397854,78	3210127,24
к348	397857,88	3210131,31
к349	397859,08	3210133,10
к350	397860,23	3210135,40
к351	397861,01	3210137,52
к352	397861,53	3210139,89
к353	397861,74	3210141,95
к354	397861,71	3210144,23
к355	398113,22	3210190,97
к356	398479,83	3210188,79
к357	398461,30	3209920,26
к358	398447,38	3209819,45
к359	398303,02	3207736,54
к360	398306,84	3207746,73
к361	398306,47	3207741,23
к362	398229,30	3207736,17
к363	397973,47	3207574,84
к364	397796,29	3207375,39
к365	397760,41	3207371,41

н366	397739,11	3207373,28
н367	397738,87	3207373,67
н368	397738,48	3207376,25
н369	397738,87	3207378,13
н370	397731,13	3207379,42
н371	397748,46	3207380,16
н372	397741,95	3207380,45
н373	397743,88	3207380,39
н374	397738,31	3207379,87
н375	397736,16	3207379,51
н376	397734,54	3207378,98
н377	397687,86	3207427,86
н378	397678,43	3207417,39
н379	397722,69	3207371,12
н380	397723,29	3207365,42
н381	397723,28	3207365,39
н382	397723,19	3207361,73
н383	397723,56	3207358,02
н384	397724,04	3207355,41
н385	397723,21	3207352,36
н386	397727,04	3207349,46
н387	397729,67	3207346,78
н388	397732,38	3207345,03
н389	397733,77	3207343,59
н390	397739,12	3207343,00
н391	397741,91	3207343,04
н392	397747,58	3207343,64
н393	397750,51	3207344,24
н394	397753,23	3207343,36
н395	397755,61	3207346,85
н396	397757,46	3207348,44
н397	397759,88	3207351,43
н398	397761,31	3207354,40
н399	397762,50	3207357,56
н400	397803,18	3207362,07
н401	397963,29	3207342,30
н402	397969,99	3207336,30
н403	397984,61	3207352,74
н404	397977,88	3207358,73
н405	397982,61	3207364,05
н406	398233,76	3207722,44
н407	398310,94	3207727,50
н408	398310,96	3207727,23
н409	398293,07	3207473,46
н410	398275,52	3207335,12
н411	398246,82	3207224,31
н412	398210,40	3207116,22

w413	398186,37	3207080,54
w414	398173,97	3207066,90
w415	398030,14	3206877,45
w416	398009,94	3206856,10
w417	397539,13	3206248,86
w418	397476,49	3206168,31
w419	397349,93	3205999,92
w420	397297,18	3205922,21
w421	397161,93	3205752,08
w422	396904,54	3205428,28
w423	396892,75	3205407,38
w424	396794,27	3205232,71
w425	396774,24	3205169,69
w426	396699,94	3205096,67
w427	397219,05	3204972,03
w428	397406,91	3204876,09
w429	397531,73	3204624,16
w430	397528,62	3204620,63
w431	397527,83	3204619,25
w432	397526,73	3204616,30
w433	397526,03	3204613,45
w434	397525,88	3204609,66
w435	397526,53	3204605,69
w436	397527,76	3204602,48
w437	397530,42	3204597,21
w438	397531,79	3204594,95
w439	397533,88	3204592,49
w440	397536,41	3204590,35
w441	397539,47	3204588,60
w442	397542,36	3204587,55
w443	397545,17	3204587,00
w444	397546,73	3204587,07
w445	397548,49	3204588,01
w446	397549,22	3204526,26
w447	397593,35	3204533,78
w448	397579,40	3204561,81
w449	397586,37	3204563,37
w450	397576,77	3204585,07
w451	397569,60	3204581,50
w452	397563,18	3204594,41
w453	397564,98	3204595,28
w454	397565,91	3204596,06
w455	397567,59	3204598,74
w456	397568,80	3204601,71
w457	397569,61	3204605,64
w458	397569,59	3204609,57
w459	397568,80	3204613,30

н460	397567,79	3204615,83
н461	397565,15	3204621,15
н462	397563,34	3204624,02
н463	397560,93	3204626,61
н464	397557,90	3204628,83
н465	397554,38	3204630,47
н466	397550,68	3204631,36
н467	397548,33	3204631,47
н468	397544,21	3204630,50
н469	397417,40	3204836,45
н470	397224,80	3204984,82
н471	397008,66	3205089,24
н472	397011,96	3205077,61
н473	396991,46	3205085,61
н474	396983,17	3205077,24
н475	396906,04	3205109,32
н476	396790,98	3205176,15
н477	396807,18	3205227,09
н478	396886,88	3205368,45
н479	396916,19	3205420,44
н480	397021,13	3205555,00
н481	397030,19	3205549,58
н482	397043,88	3205566,61
н483	397036,83	3205572,21
н484	397172,89	3205743,37
н485	397308,46	3205913,91
н486	397315,94	3205924,92
н487	397323,38	3205919,85
н488	397335,73	3205938,06
н489	397328,27	3205943,08
н490	397361,32	3205991,78
н491	397370,12	3206003,48
н492	397377,31	3205998,08
н493	397390,53	3206015,66
н494	397383,34	3206021,07
н495	397487,61	3206159,80
н496	397550,21	3206240,27
н497	398020,58	3206846,98
н498	398040,83	3206868,38
н499	398184,71	3207057,90
н500	398197,72	3207071,98
н501	398222,70	3207111,47
н502	398231,37	3207108,48
н503	398238,52	3207129,28
н504	398230,00	3207132,20
н505	398260,24	3207226,27
н506	398289,29	3207332,47

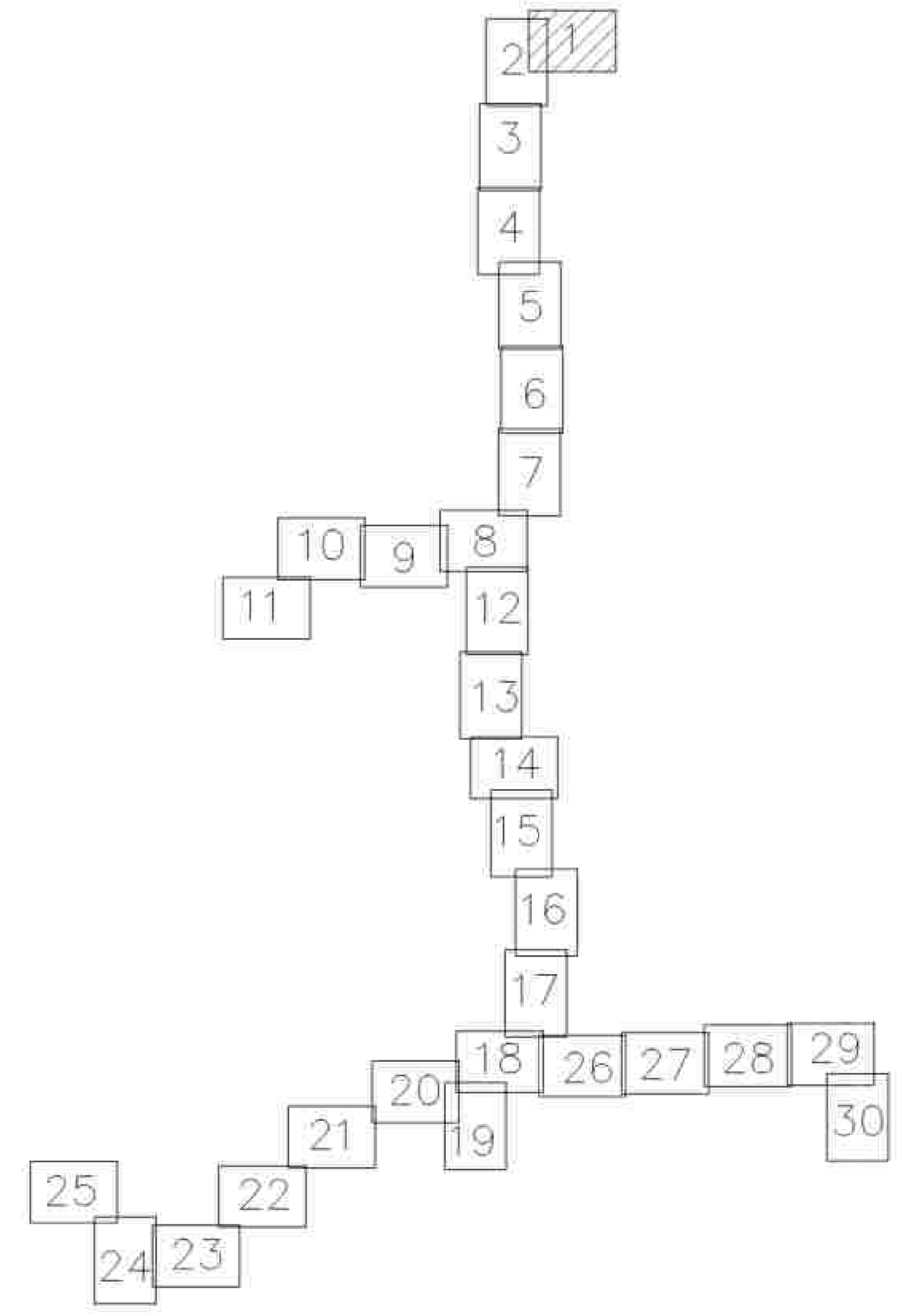
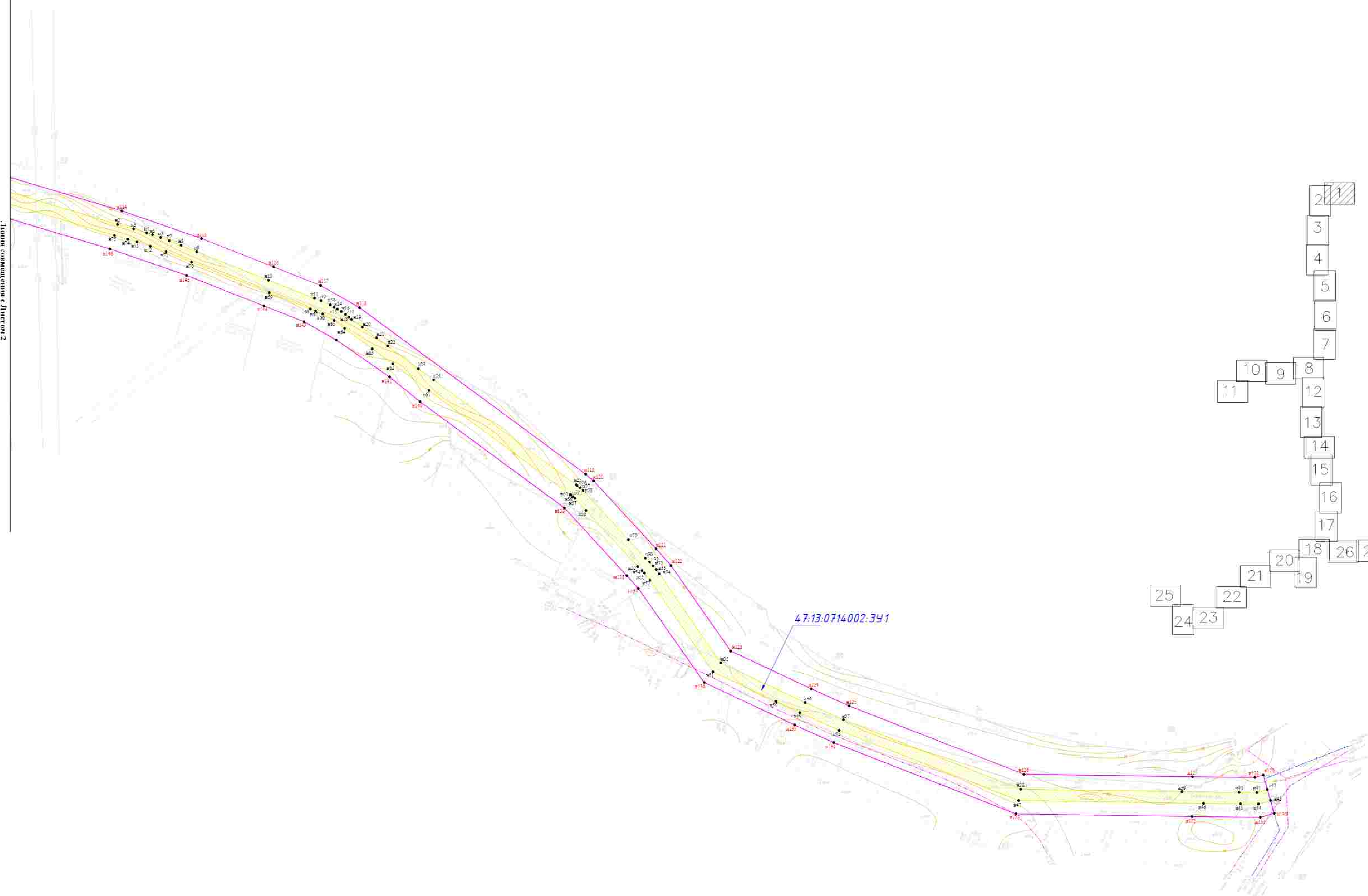
к507	398307,01	3207472,09
к508	398318,61	3207636,64
к509	398327,58	3207636,00
к510	398329,13	3207697,95
к511	398330,13	3207638,58
к512	398324,99	3207727,18
к513	398324,91	3207728,41
к514	398394,96	3207733,01
к515	398735,03	3207896,00
к516	398738,91	3207887,88
к517	398758,74	3207897,39
к518	398754,86	3207905,51
к519	399129,08	3208084,87
к520	399161,17	3208028,25
к521	399153,30	3208033,89
к522	399164,14	3208004,75
к523	399171,98	3208009,18
к524	399256,15	3207860,65
к525	399292,61	3207840,55
к526	399319,61	3207915,77
к527	399322,43	3207907,23
к528	399343,32	3207914,15
к529	399340,45	3207922,67
к530	399345,32	3207924,28
к531	399637,43	3207872,23
к532	399673,92	3207851,62
к533	399655,74	3207783,71
к534	399632,93	3207784,86
к535	399631,33	3207784,73
к536	399628,72	3207784,04
к537	399625,86	3207782,76
к538	399623,03	3207780,80
к539	399620,74	3207778,30
к540	399617,28	3207778,59
к541	399615,75	3207771,02
к542	399614,53	3207767,30
к543	399614,14	3207764,02
к544	399614,57	3207760,02
к545	399615,47	3207757,25
к546	399616,42	3207755,41
к547	399616,76	3207753,33
к548	399615,10	3207753,02
к549	399617,14	3207739,35
к550	399627,68	3207740,94
к551	399629,51	3207744,69
к552	399633,42	3207744,96
к553	399637,67	3207745,48

к554	399640,76	3207746,58
к555	399641,36	3207748,07
к556	399643,68	3207750,03
к557	399647,25	3207751,89
к558	399650,54	3207756,46
к559	399651,98	3207758,92
к560	399653,09	3207762,10
к561	399653,56	3207765,39
к562	399653,38	3207768,70
к563	399652,60	3207771,78
к564	399651,34	3207774,55
к565	399650,64	3207775,52
к566	399648,53	3207777,89
к567	399686,11	3207844,73
к568	399812,63	3207773,24
к569	399995,72	3207799,89
к370	399997,00	3207790,98
к571	400018,77	3207794,14
к572	400017,48	3207803,05
к573	400172,71	3207823,69
к374	400191,70	3207796,57
к575	400250,14	3207841,65
к576	400271,60	3207859,46
к577	400321,81	3207908,09
к578	400402,78	3207989,65
к579	400421,43	3207999,99
к580	400438,83	3207962,14
к581	400429,29	3207905,60
к582	400442,60	3207827,69
к583	400433,50	3207767,66
к584	400404,11	3207553,11
к585	400417,43	3207556,82
к586	400418,61	3207547,89
к587	400440,43	3207550,70
к588	400439,38	3207559,62
к589	400593,13	3207579,61
к590	401134,07	3207649,36
к591	401155,18	3207640,43
к592	401177,02	3207643,15
к593	401175,90	3207652,09
к594	401348,14	3207698,54
к595	401609,43	3207706,25
к596	401610,54	3207697,44
к597	401624,92	3207699,25
к598	401623,78	3207708,05
к599	401639,29	3207710,00
к600	401640,36	3207701,19

к601	401661,95	3207703,90
к602	401660,85	3207712,72
к603	402071,33	3207764,35
к604	402072,89	3207764,56
к605	402060,12	3207712,78
к606	403033,78	3207639,83
к607	401896,91	3207422,18
к608	401889,51	3207436,83
к609	401877,37	3207408,35
к610	401883,33	3207403,49
к611	401856,09	3207330,01
к612	401815,83	3207249,91
к613	401786,74	3207144,70
к614	401787,28	3207134,07
к615	401781,28	3207133,77
к616	401782,43	3207110,80
к617	401788,42	3207111,11
к618	401791,87	3207041,30
к619	401792,69	3206980,90
к620	401792,82	3206978,02
к621	401783,83	3206977,59
к622	401784,90	3206953,61
к623	401793,88	3206936,05
к624	401796,93	3206892,81
к625	401803,69	3206796,65
к626	401821,92	3206706,24
к627	401836,65	3206618,48
к628	401860,14	3206548,00
к629	401901,00	3206439,15
к630	401916,08	3206389,44
к631	401914,62	3206353,80
к632	401903,62	3206336,20
к633	401904,67	3206334,22
к634	401913,66	3206333,87
к635	401913,25	3206324,38
к636	401902,32	3206301,34
к637	401880,79	3206289,44
к638	401747,94	3206236,87
к639	401670,50	3206243,10
к640	401600,73	3206233,90
к641	401572,49	3206197,47
к642	401542,74	3206155,08
к643	401535,37	3206160,24
к644	401522,73	3206142,24
к645	401530,10	3206137,08
к646	401478,74	3206063,89
к647	401361,48	3206082,09

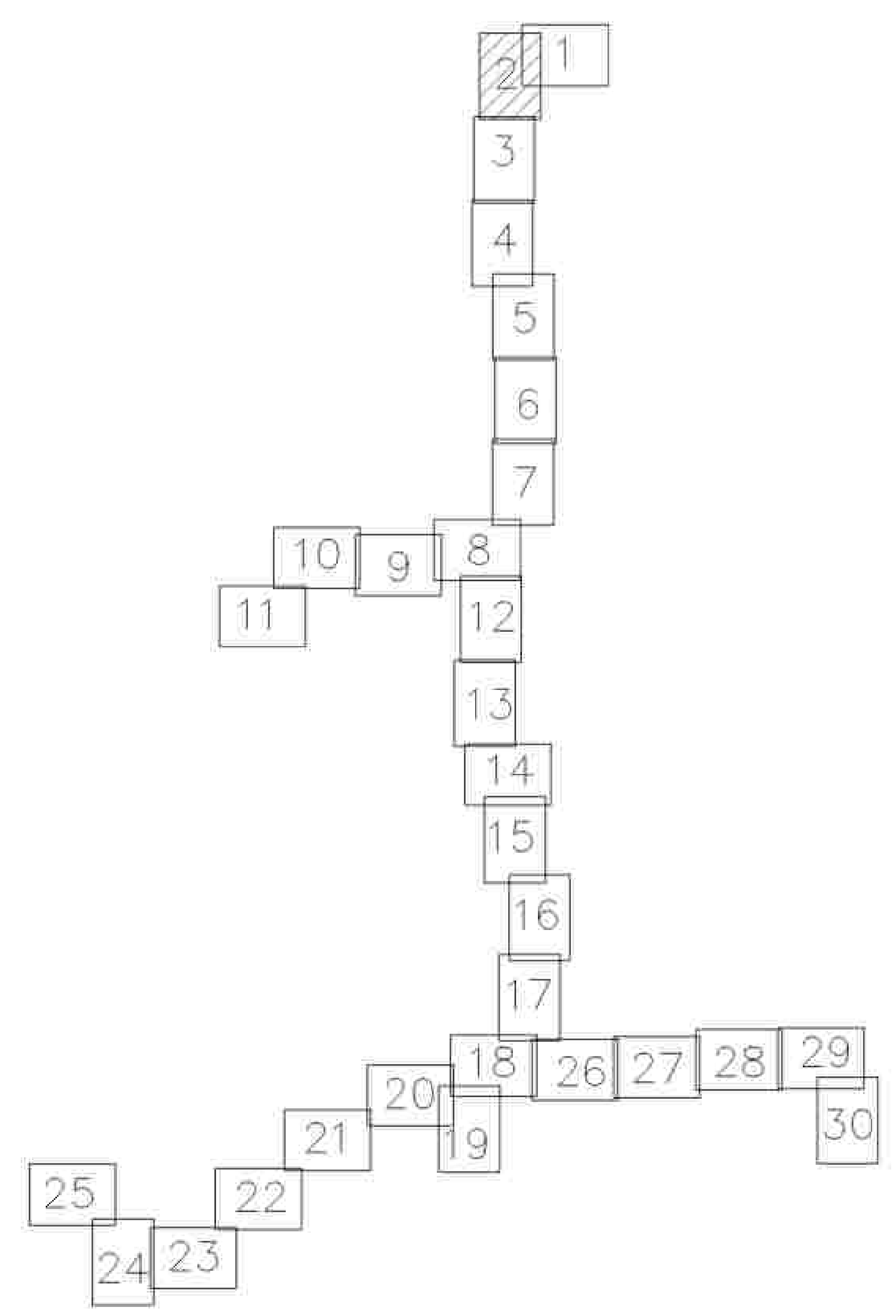
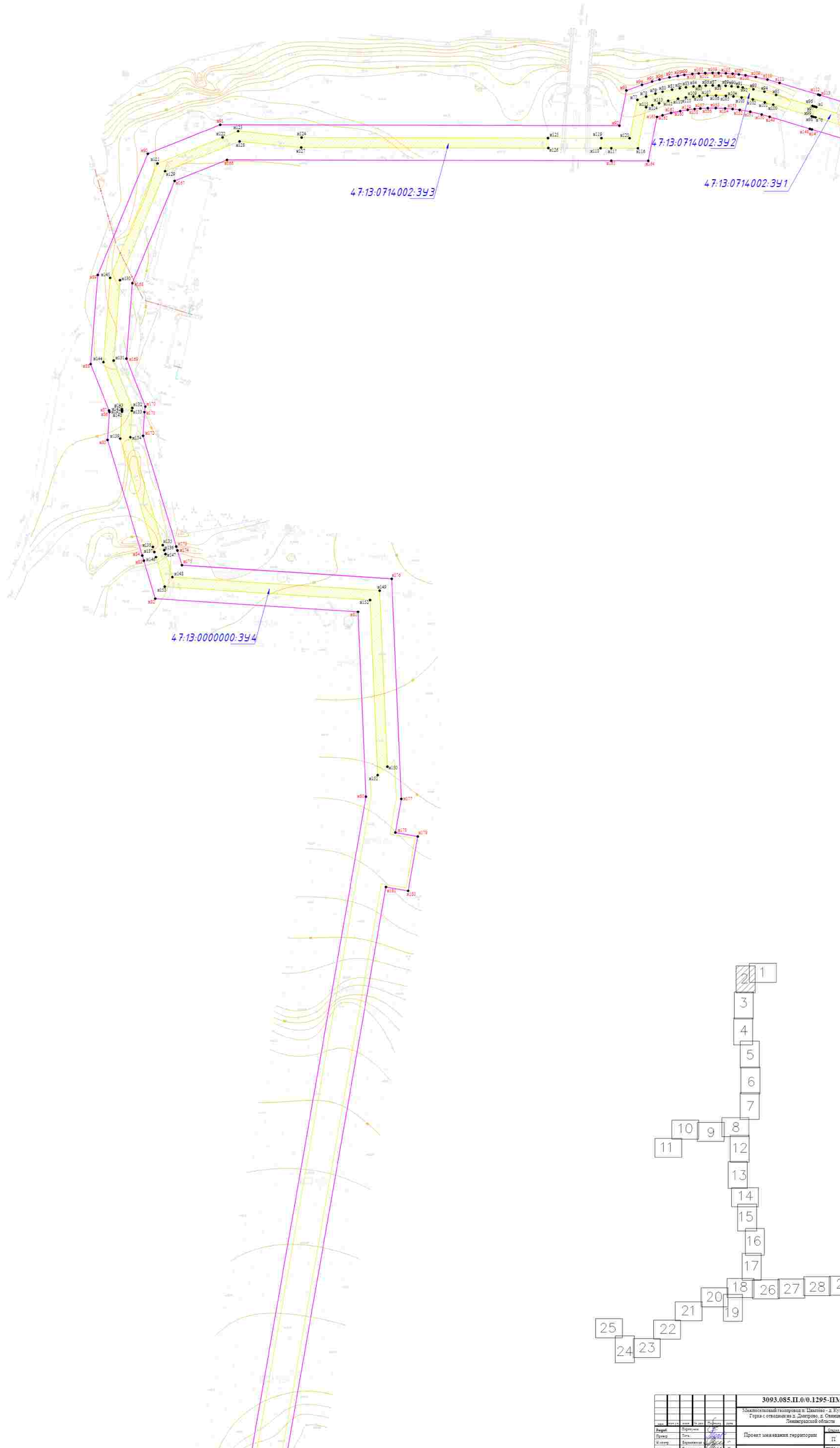
к648	401258,97	3205934,71
к649	401256,67	3205935,08
к650	401254,73	3205935,22
к651	401251,66	3205934,89
к652	401248,80	3205934,05
к653	401246,04	3205932,68
к654	401243,55	3205930,82
к655	401241,45	3205928,51
к656	401238,04	3205925,86
к657	401236,70	3205921,69
к658	401235,52	3205918,68
к659	401234,91	3205915,33
к660	401235,01	3205911,66
к661	401230,00	3205909,43
к662	401222,63	3205906,91
к663	401227,87	3205893,93
к664	401237,59	3205897,22
к665	401246,03	3205897,33
к666	401246,94	3205896,79
к667	401250,12	3205895,61
к668	401253,83	3205896,07
н1	401257,54	3205893,35

Длина совмещена с листом 2

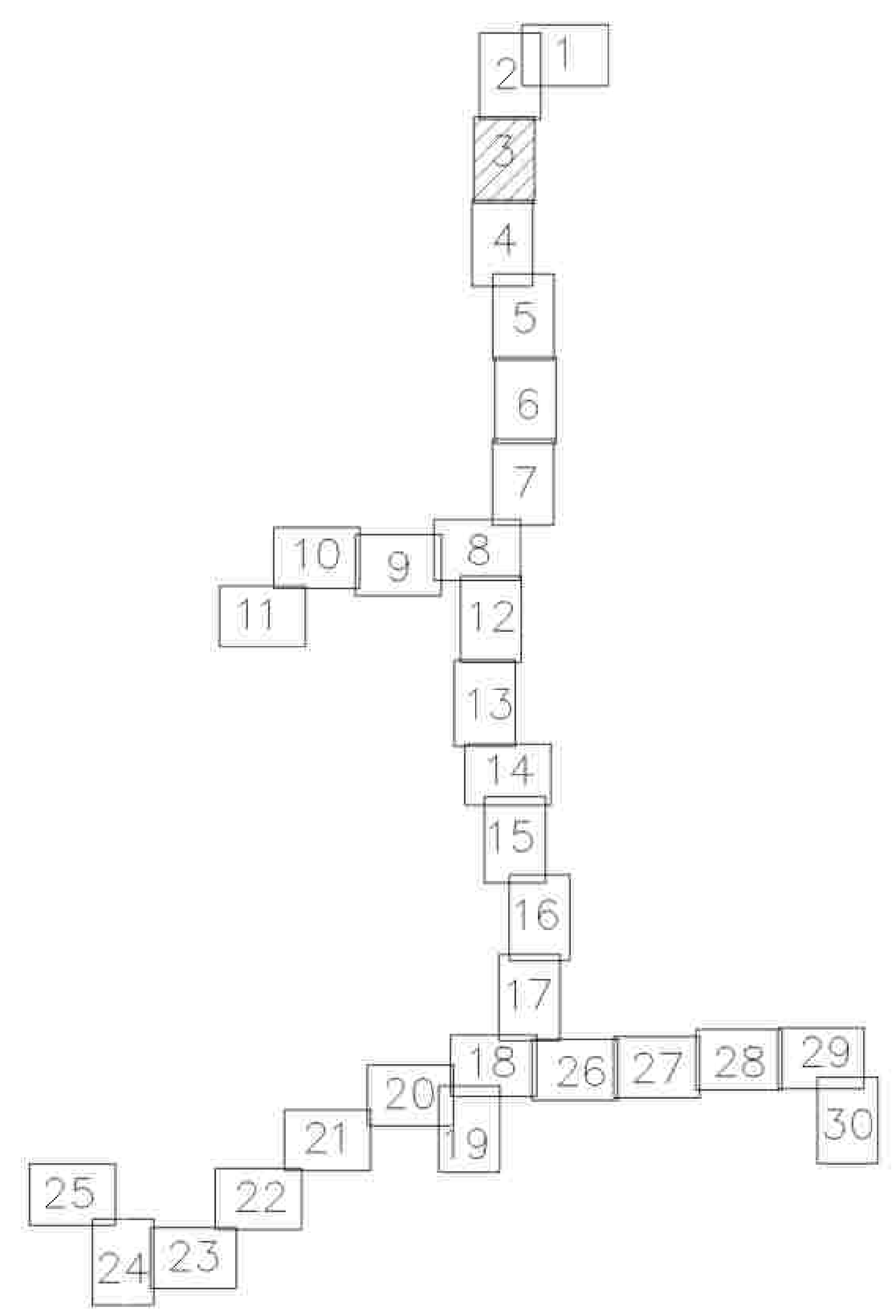
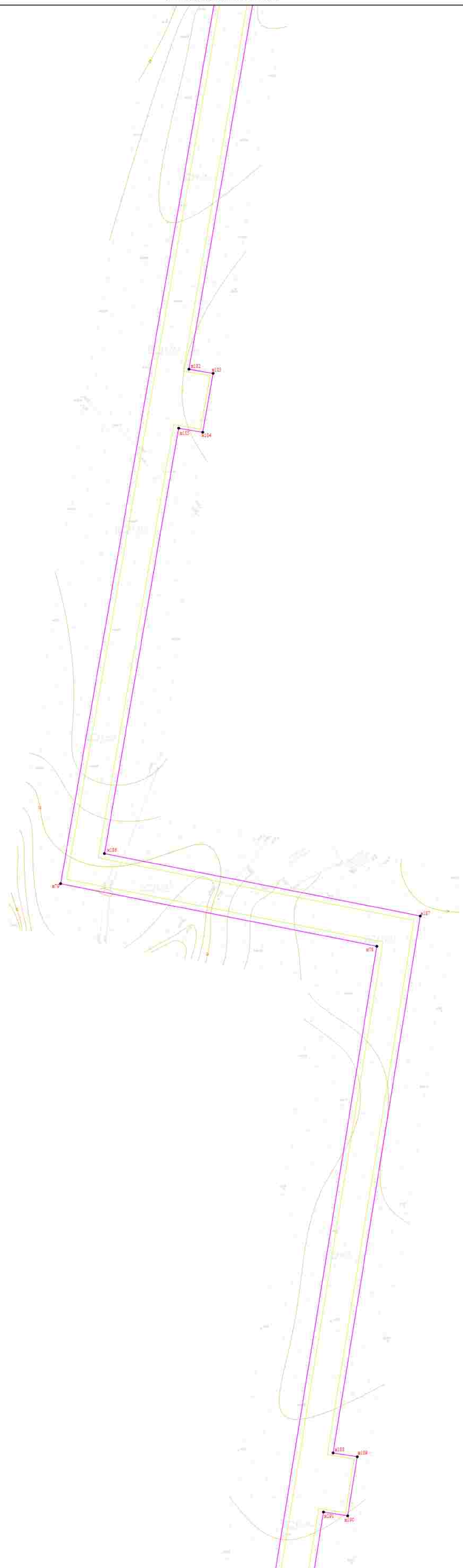


- Условные обозначения:
- границы территории, в отношении которой утвержден проект землеустройства территории
 - границы планировочных элементов планировочной структуры
 - n1 • n2 - характерные точки границ образуемых земельных участков, частей земельных участков
 - n1 - характерные точки границ территории, в отношении которой утвержден проект землеустройства
 - 47:13:0714002:391 - условный номер образуемых земельных участков
 - границы образуемых земельных участков

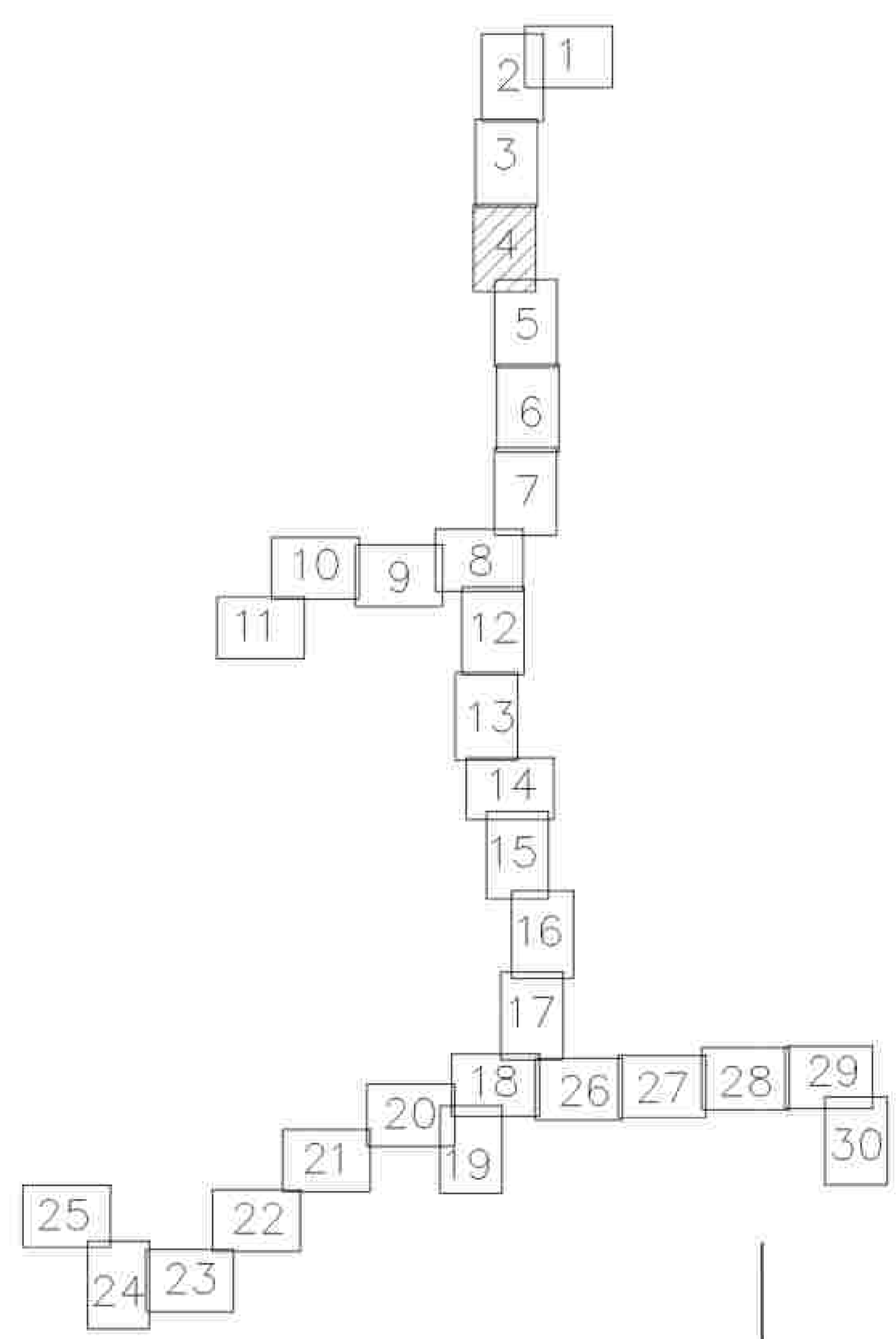
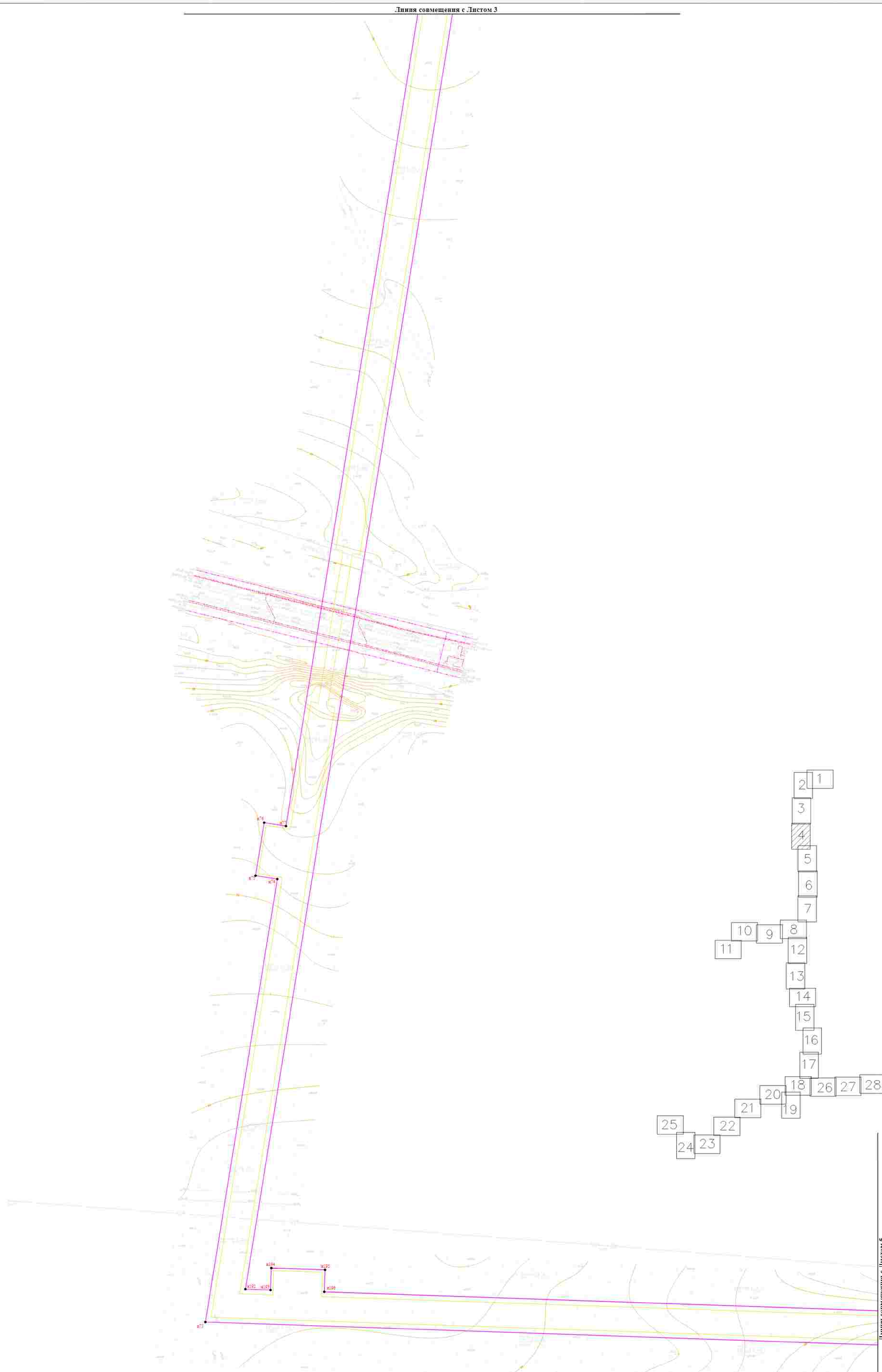
3093.085.П.0.0.1295-ПМТ.ОЧП									
Межселенный газопровод в Ульяновско - в Кузнецко - в Лыцкая Горка с отводом на д. Дмитриевское и Овчинское в Марксово Самарской области									
№ документа	Дата	№ документа	Дата	№ документа	Дата	№ документа	Дата	№ документа	Дата
Исполн.	Составитель	Проверенный	Согласованный	Утвержденный	Согласованный	Утвержденный	Согласованный	Утвержденный	Согласованный
Исполн.	Составитель	Проверенный	Согласованный	Утвержденный	Согласованный	Утвержденный	Согласованный	Утвержденный	Согласованный
Исполн.	Составитель	Проверенный	Согласованный	Утвержденный	Согласованный	Утвержденный	Согласованный	Утвержденный	Согласованный
Проект землеустройства территории							Лист	Лист	Лист
Чертеж (таблица) территории							П	1	
							ООО АО "Газпром газотранспортная компания Самарской области"		



				3093.085.П.0/0.1295-ПМТ.О.ЧП			
				Муниципальный газопровод в Плавске - в Рузском - в Талдомском - в Дмитровском и Осташковском муниципальных районах Московской области			
Исполн.	Состав	Дата	Лист	Проект	Лист	Листов	
Исполн.	Состав	Дата	Лист	Проект	Лист	Листов	
Исполн.	Состав	Дата	Лист	Проект	Лист	Листов	
				Чертеж газопровода			
				ООО «Газпром Трансгаз Москва»			

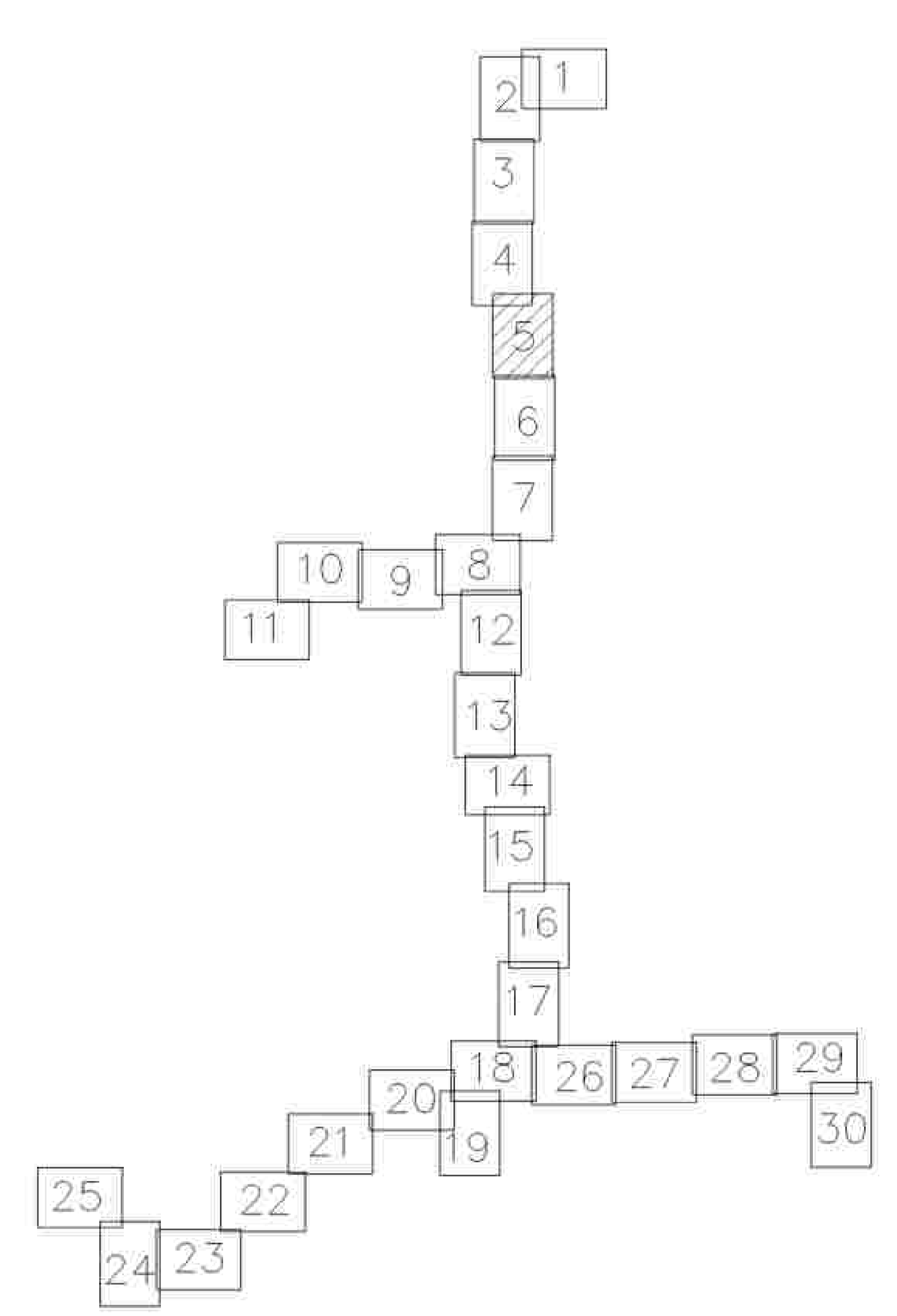
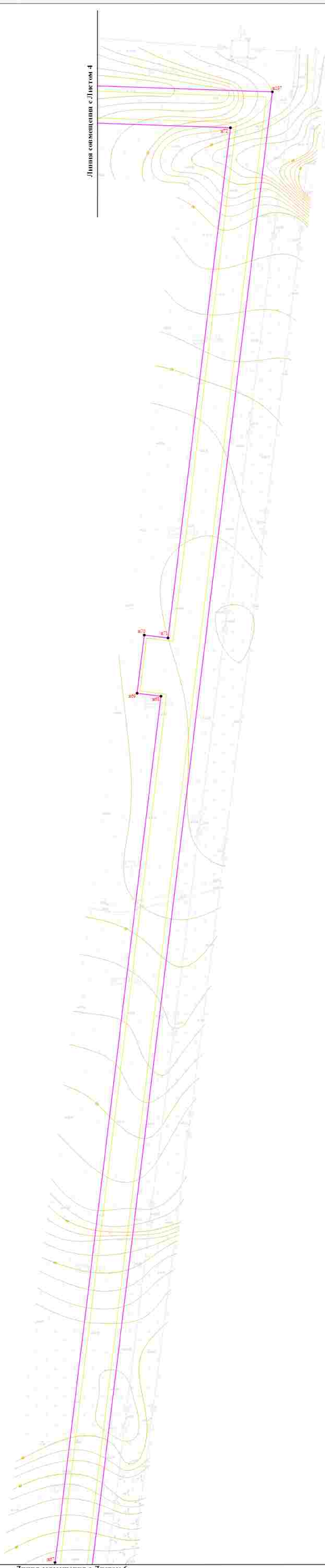


3093.085.П.0/0.1295-ПМТ.ОЧП									
Максимовский газопровод от Плавского - до Рузского - в Троицком Горка с отклонением на Дмитрово, и Овчинско, и Меркосо Ленинградской области									
Исполн.	Составитель	Проверил	Сметчик	Инженер	Сектор	Лист	Кол-во		
Проект	Тема	Проект межевания территории			И	3			
Исполн.	Составитель	Чертеж межевания территории			ИПЦ АО Газпром Газораспределение Ленинградская область				

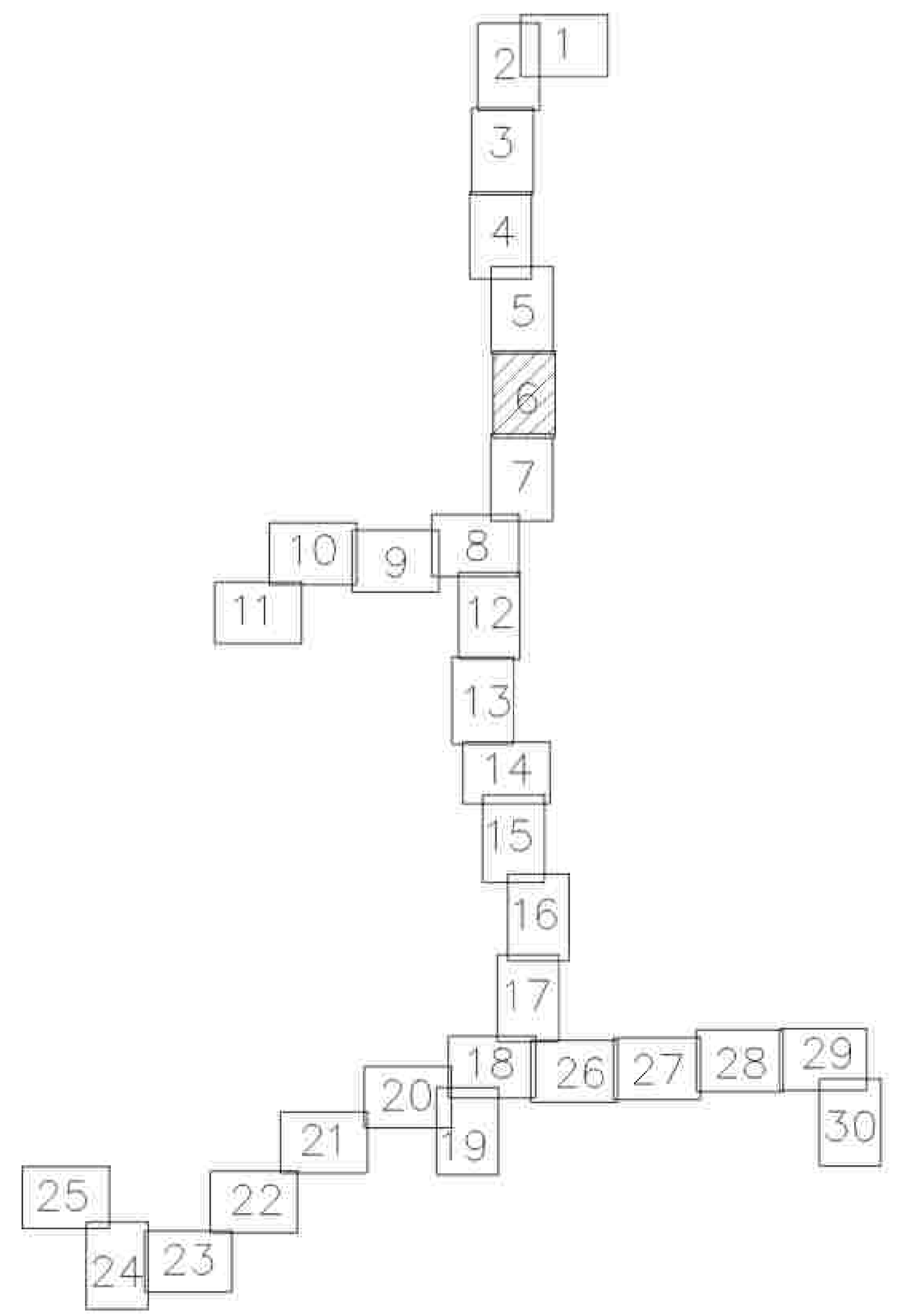



Линия совмещения с Листом 5

3093.085.П.0/0.1295-ПМТ.ОЧП			
Максимовский газопровод в Плавске - в Рузском - в Лыцком Горы с отклонением в Дмитрове, в Осташков, в Мирово Ленинградской области			
Исполн.	Провер.	Дата	Лист
Проект	Тема	№ докум.	Итого
Издание	Контент	№ докум.	Итого
Проект межконтинентальной газопроводной системы			II 4
Чертеж инженерной геодезии			ИПЦ АО Газпром Инженерно-проектное предприятие «Газпром Ленинградская область»

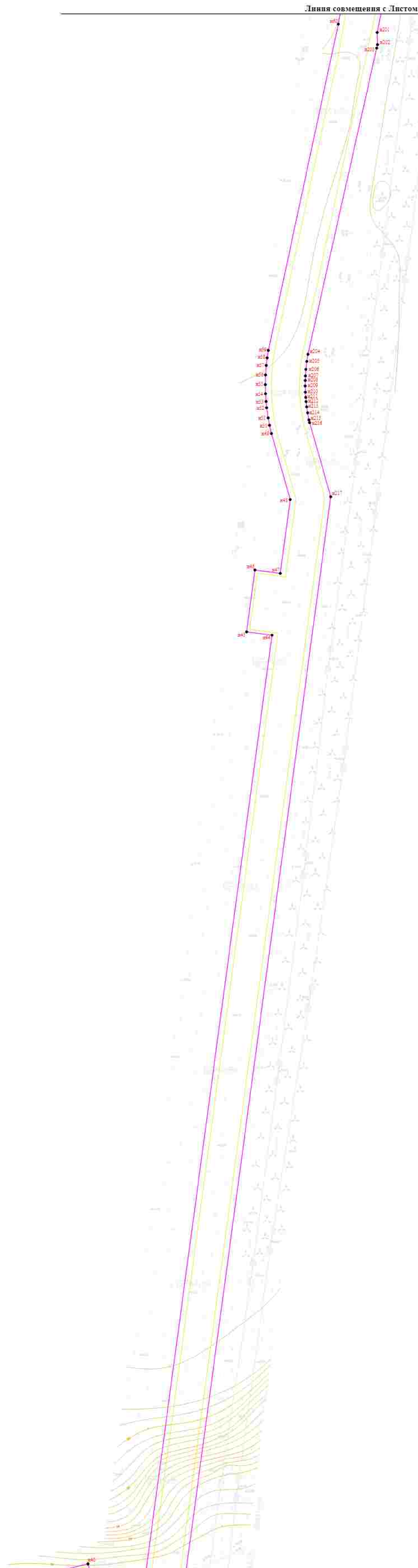


				3093.085.11.0/0.1295-ПМТ.ОЧП			
				Максимовский газопровод от Плавского - до Рузского - в Тучковском Горка с отклонением на Дмитрово, и Осиновское, и Марково Ленинградская область			
Исполн.	Состав	Дата	Лист	Исполн.	Состав	Дата	Лист
Проект	Тема			Проект	Тема		
Исполн.	Состав	Дата	Лист	Исполн.	Состав	Дата	Лист
Исполн.	Состав	Дата	Лист	Исполн.	Состав	Дата	Лист
				Чертеж инженерной территории			
				ИПЦ АО Газпром Инженерно-проектное Ленинградская область			

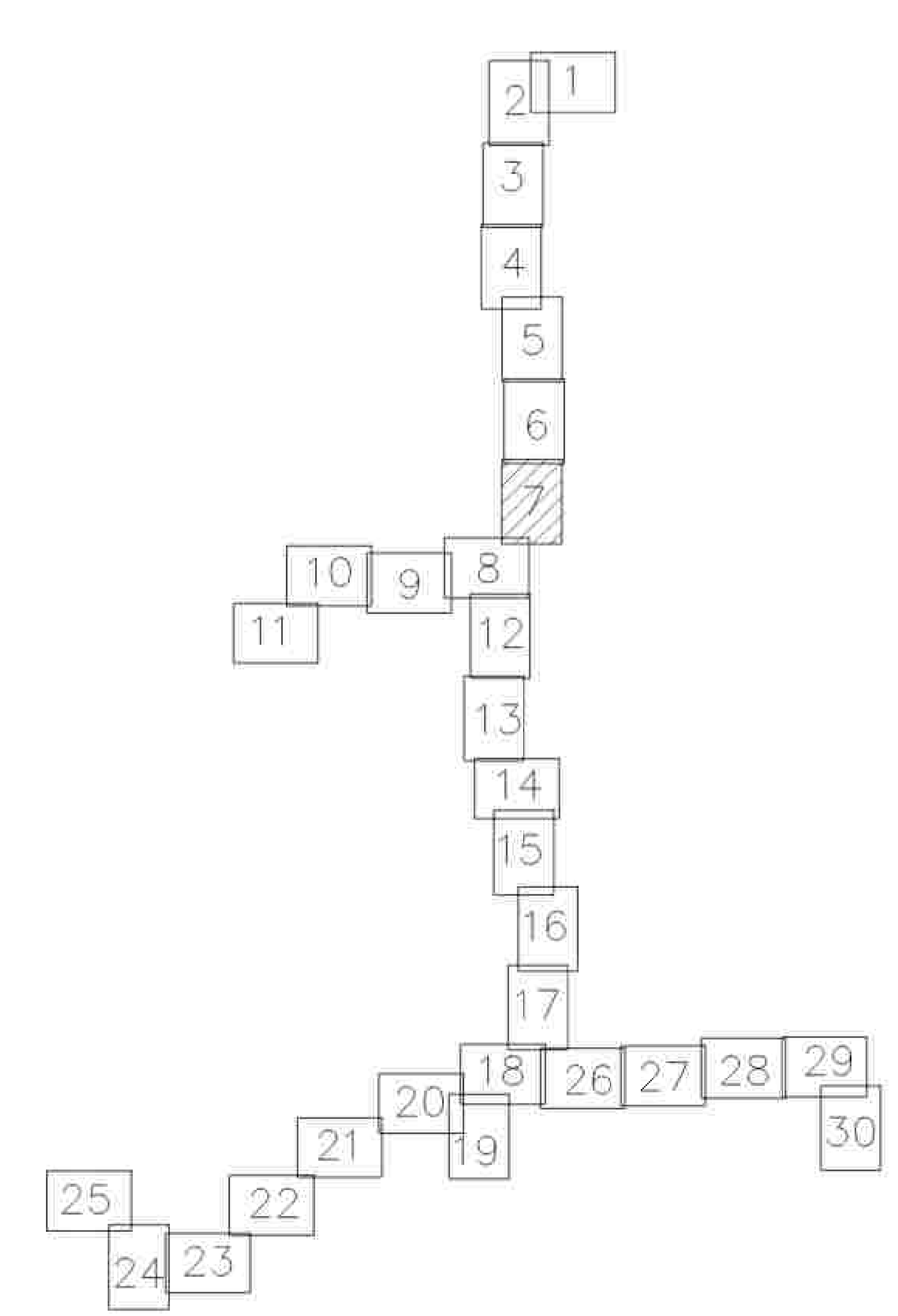


3093.085.П.0/0.1295-ПМТ.ОЧП										
Максимальный газопровод от Плавского - в Рузском - в Тимском Горы с отклонением в Дмитрове и Осташковом, в Мировом Ленинградской области										
Исполн.	Составитель	Проверенный	Сметчик	Инженер	Архитектор	Конструктор	Экономист	Специалист	Секретарь	Служба
Исполн.	Составитель	Проверенный	Сметчик	Инженер	Архитектор	Конструктор	Экономист	Специалист	Секретарь	Служба
Проект межквартальной территории										
Чертеж межквартальной территории										
ИПЧ АО ГипроНИИ Кировоградская Ленинградская область										

Линия совмещения с Листом 6



Линия совмещения с Листом 8



3093.085.П.0/0.1295-ПМТ.ОЧП										
Максимальный газопровод в Плавске - в Рузском - в Лыцком Горках с отклонением в Дмитрове и Осташковом в Мировое Ленинградской области										
Исполн.	Состав	Масштаб	Дата	Лист	Кол-во	Стор.	Лист	Листов	Стор.	Листов
Проект	Тема	Масштаб	Дата	Лист	Кол-во	Стор.	Лист	Листов	Стор.	Листов
Исполн.	Состав	Масштаб	Дата	Лист	Кол-во	Стор.	Лист	Листов	Стор.	Листов
Чертеж инженерной территории										
ИПЧ АФ Гипроинформационное предприятие Ленинградской области										

47:13:0000000:3419

47:13:0000000:3419

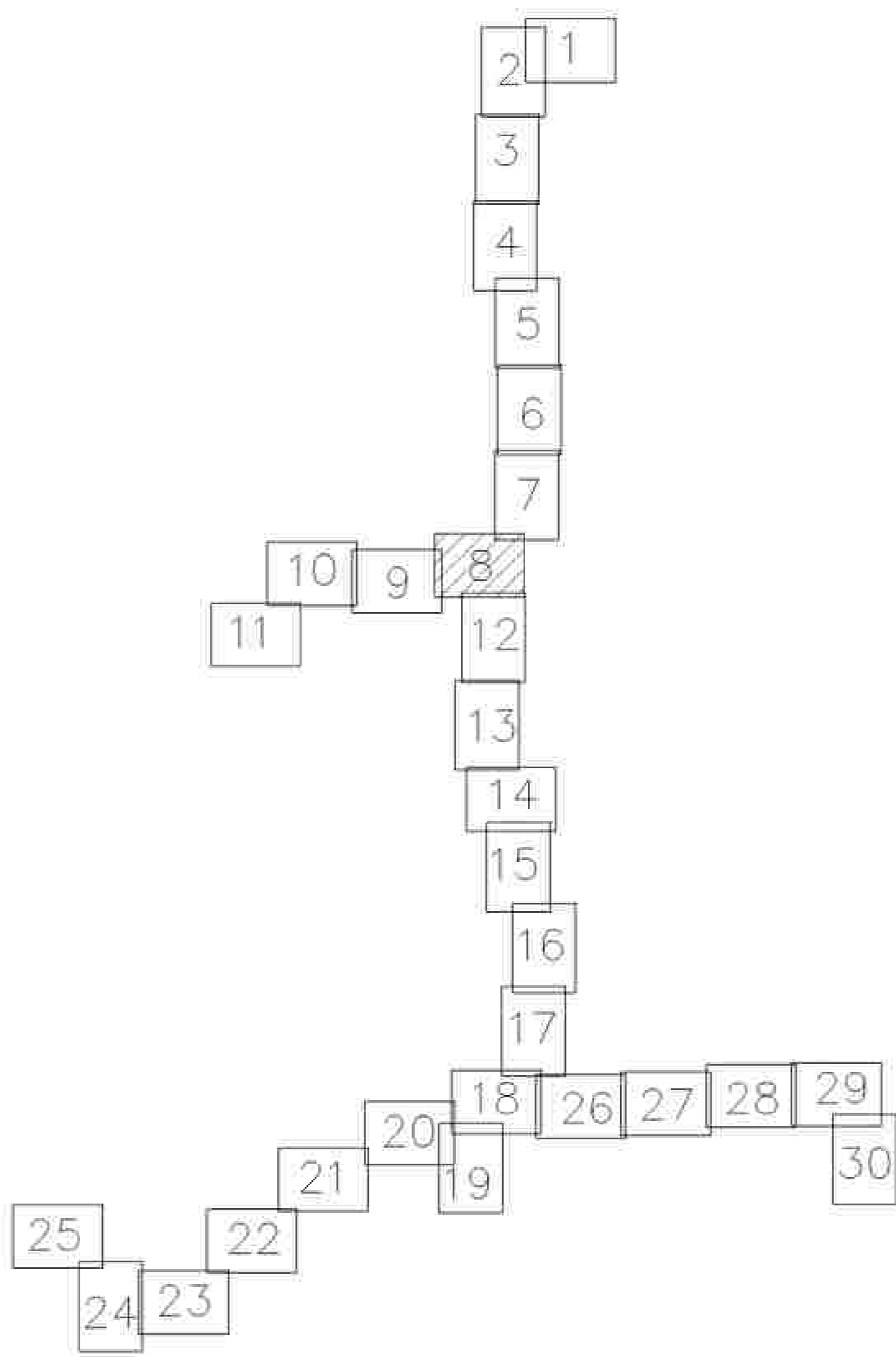
47:13:1002001:3421

47:13:1002001:3432

47:13:1002001:3433

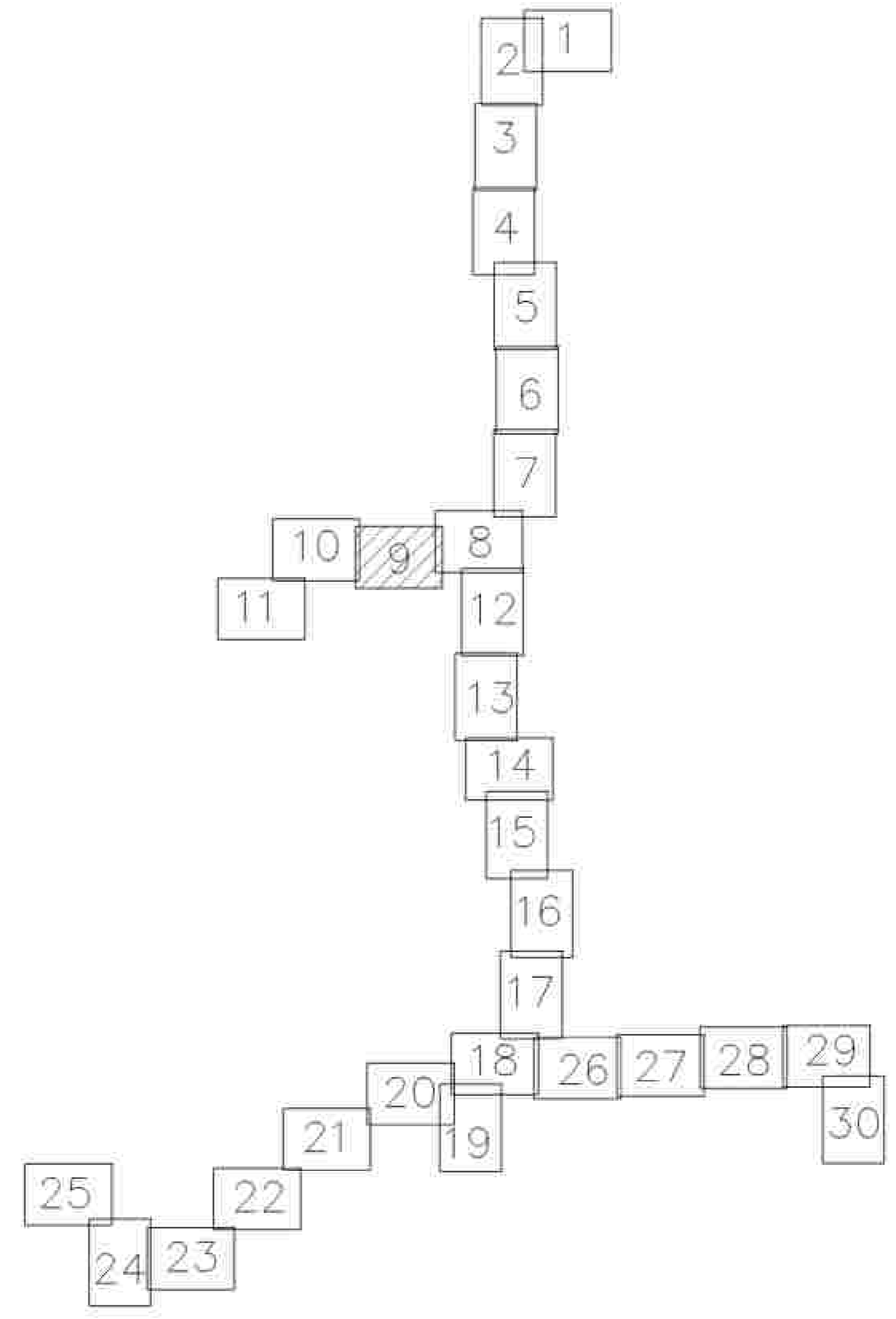
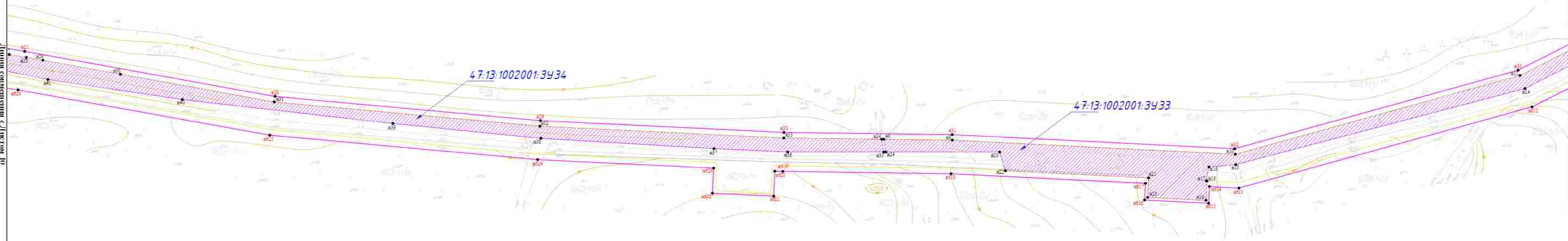
47:13:1002001:3422

Линия совмещения с Листом 9




Линия совмещения с Листом 12

3093.085.П.0.0.1295-ПМТ.ОЧП										
Межмуниципальный газопровод от Целинное - в Кузнецкое - в Пискаревское - в Отрадное и в Дзержинское и Октябрьское и Марское Ленинградской области										
Исполн.	Составитель	Дата	№ инв.	Содержимое	Лист	Всего	Исполн.	Составитель	Дата	№ инв.
					П	8				
Чертеж (таблица) территории										
ООО АО "Газпром газотранспортная компания Ленинградская область"										

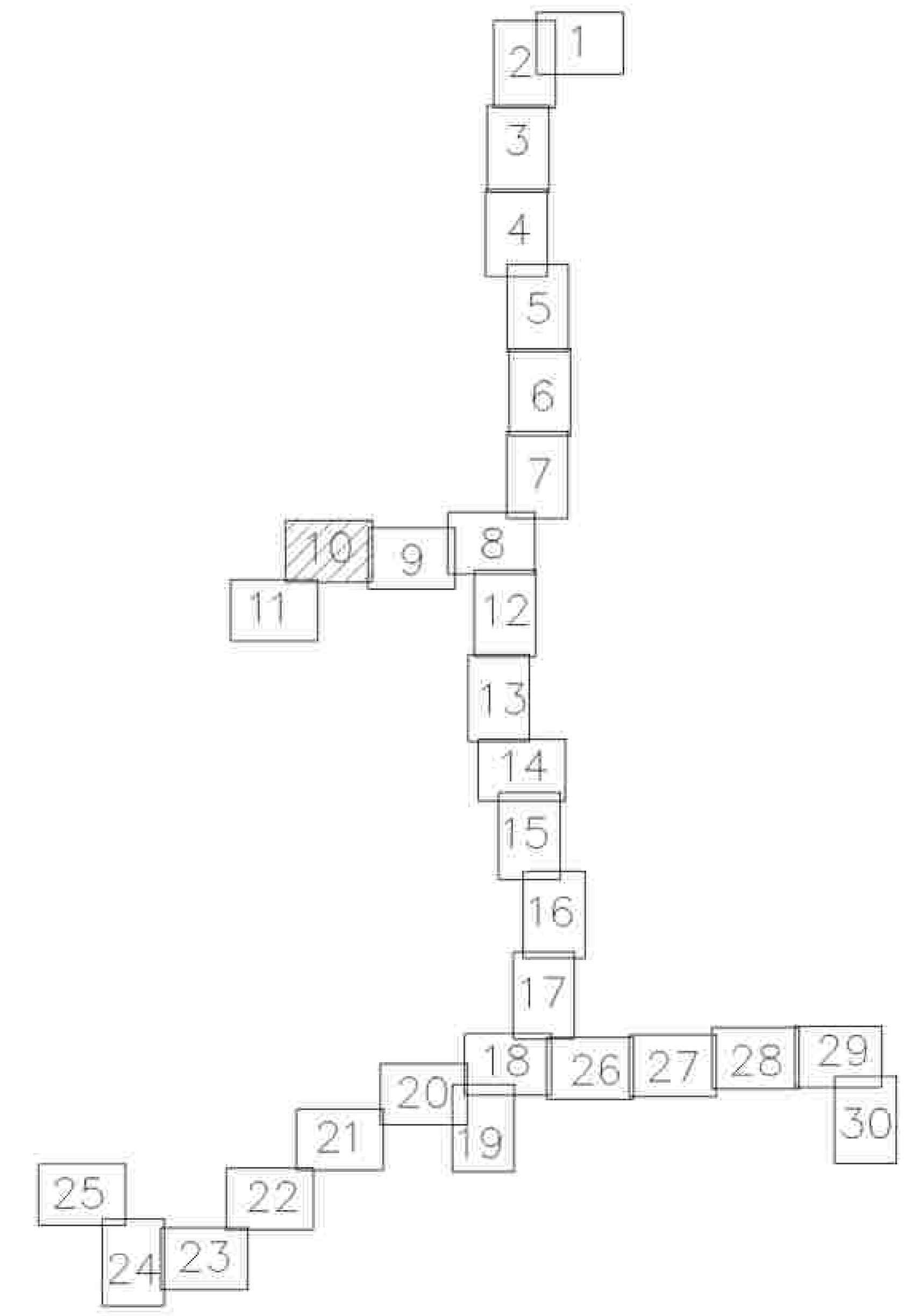


3093.085.П.0.0.1295-ПМТ.ОЧП					
Мультиконтурный газопровод от Целино- и Кулунго- в Лыцкая Гора с отводом на д. Дмитриев и Овчинско д. Марково Ленинградская область					
Вид:	Сборочный	№	1	Страна:	Россия
Проект:	Тех.	№	1	Область:	Ленинградская
Исполн:	Инженер	№	1	Лист:	9
Состав:	Проектировщик	№	1	Шкала:	1:1
Чертеж (наименование территории)					ИЗД.АО "Газпромстройгазопровод" Ленинградская область



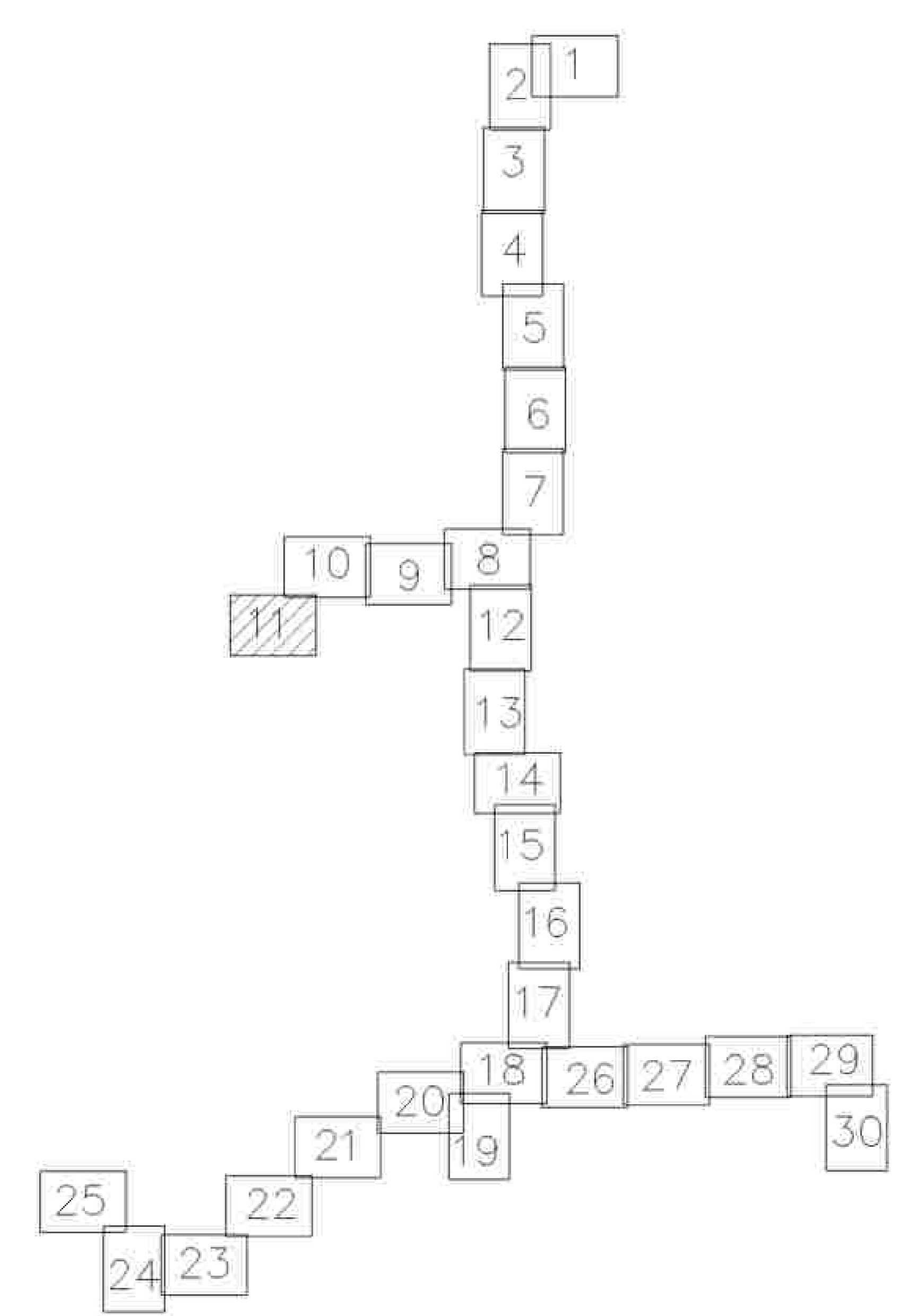
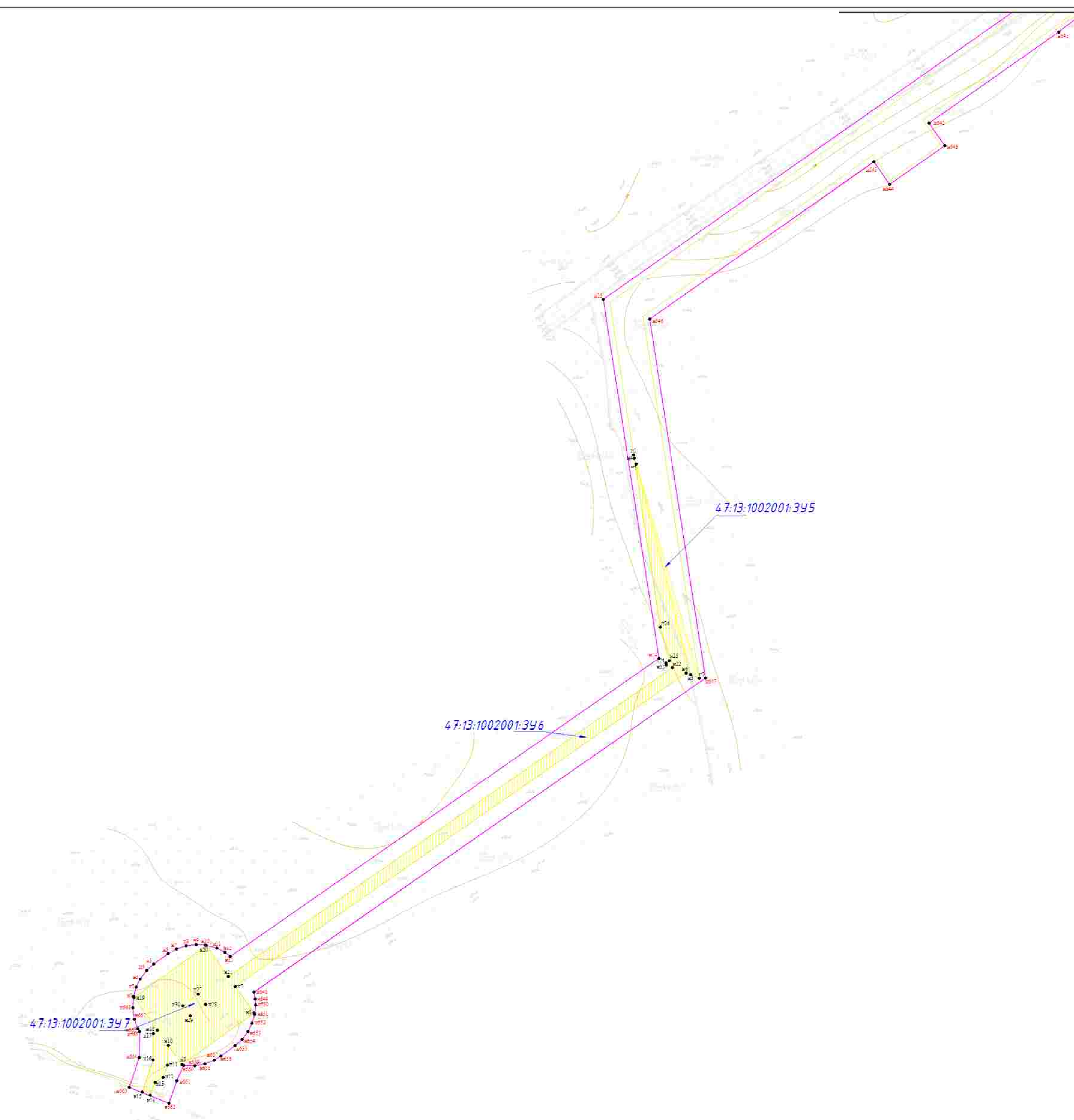
4.7.13.1002001.34.20

4.7.13.1002001.34.34



Линия совмещения с листом 11

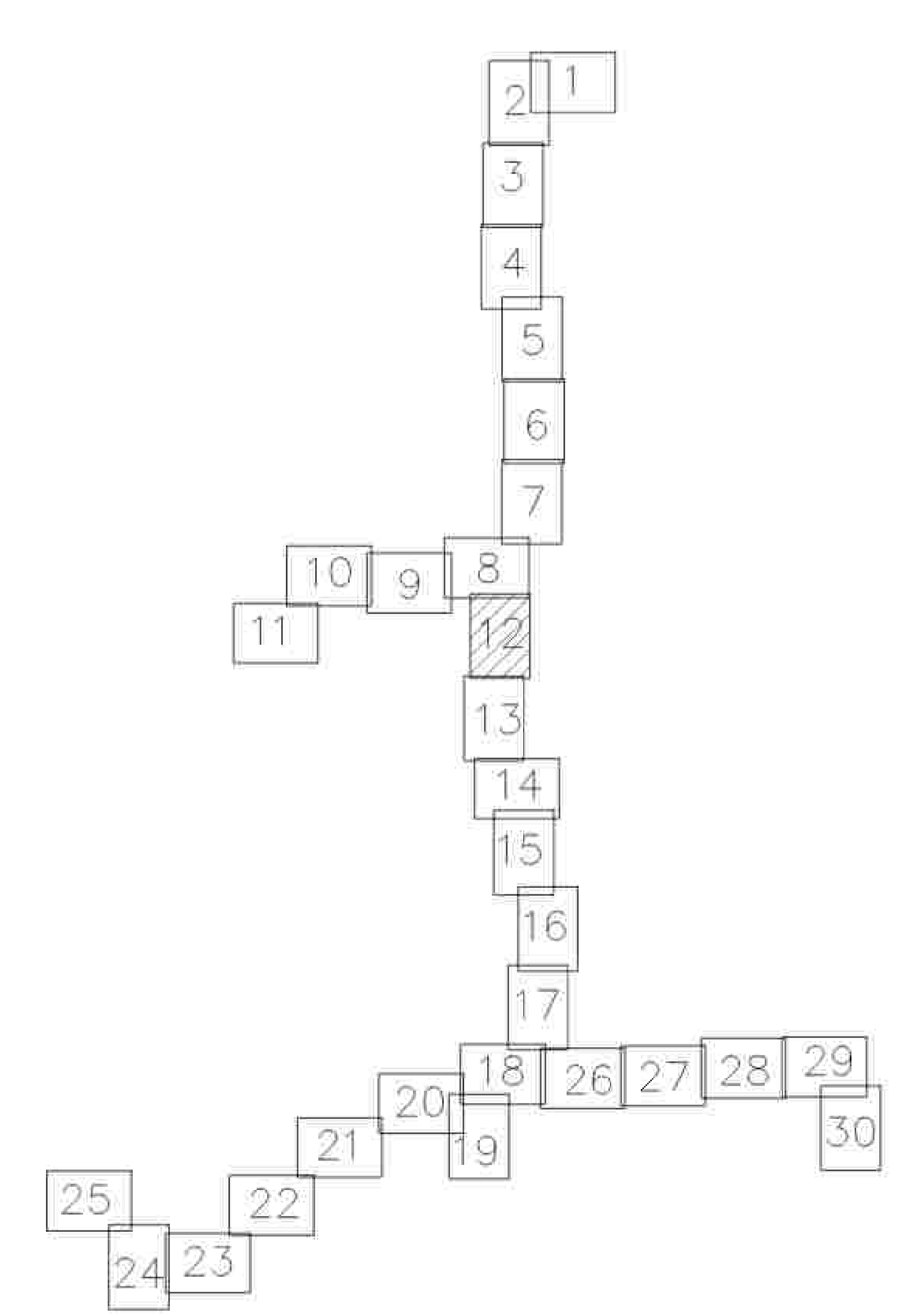
3093.085.П.0.0.1295-ПМТ.ОЧП									
Межсетевой газопровод от Цыганово - д. Куламино - д. Лыжная Горка с отводом на д. Дмитрово и Овчинково д. Марково Ленинградской области									
Исполн.	Составитель	Проверенный	Согласованный	Дата	Лист	Лист	Лист	Лист	Лист
Исполн.	Составитель	Проверенный	Согласованный	Дата	11	10			
Чертеж разработан в соответствии с проектом									
ООО АО "Газпром газотранспортная компания Ленинградской области"									



3093.085.П.0.0.1295-ПМТ.ОЧП									
Местосекторный газопровод от Целиково - д. Куламино - д. Лытная Горка с отводом на д. Дмитриевское и Овчинское в Марховском сельском поселении									
Вид	Содержание	Дата	№ изм.	Собствен.	Лист				
Проект	Техн.				11				
Исполн.	Проектиров.				П	11			
Судейкин	Борисович				Чертеж локализации территории				
					ООО АО "Газпром газотранспортное предприятие "Самарская область"				



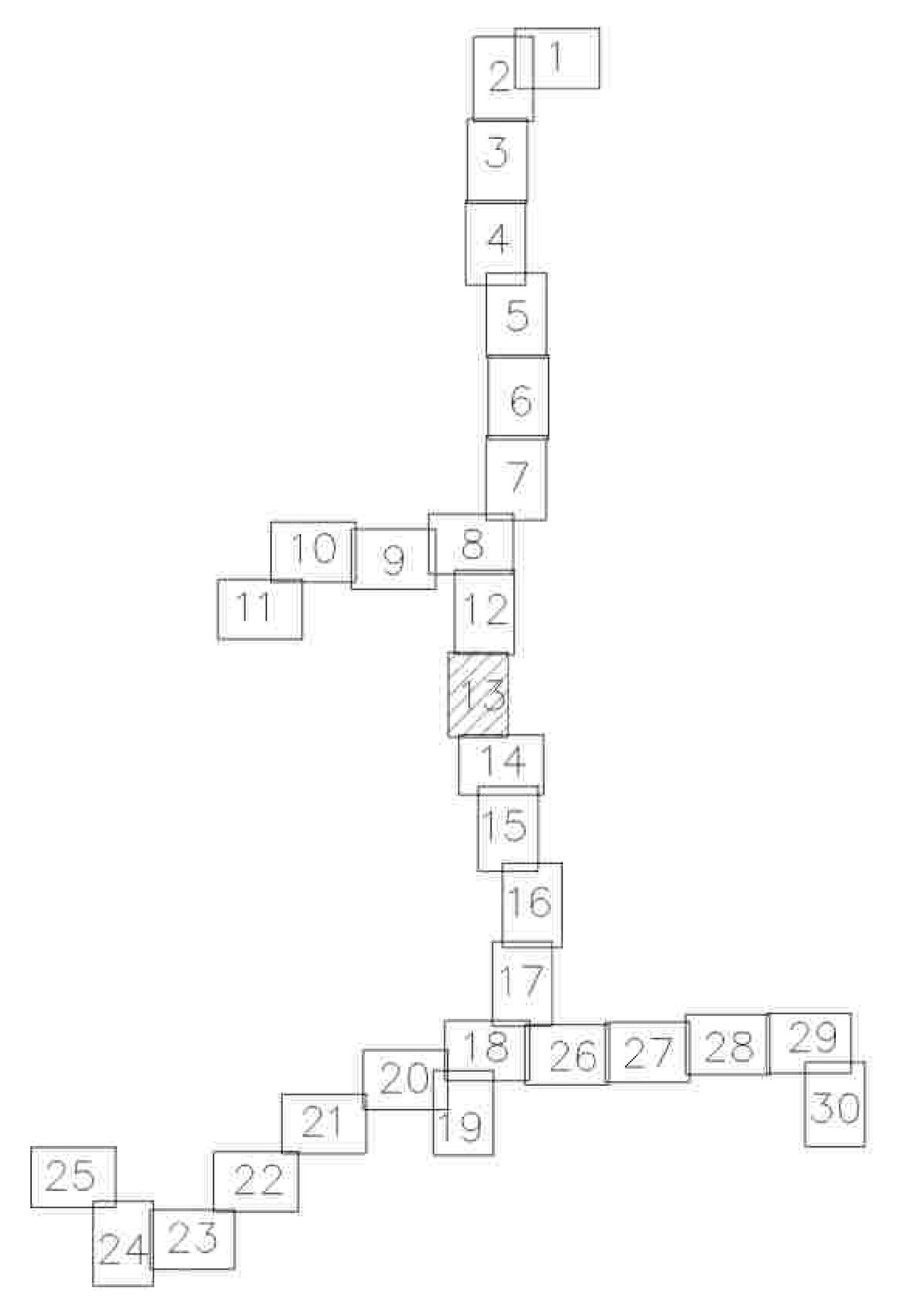
47:13:1002001:3923



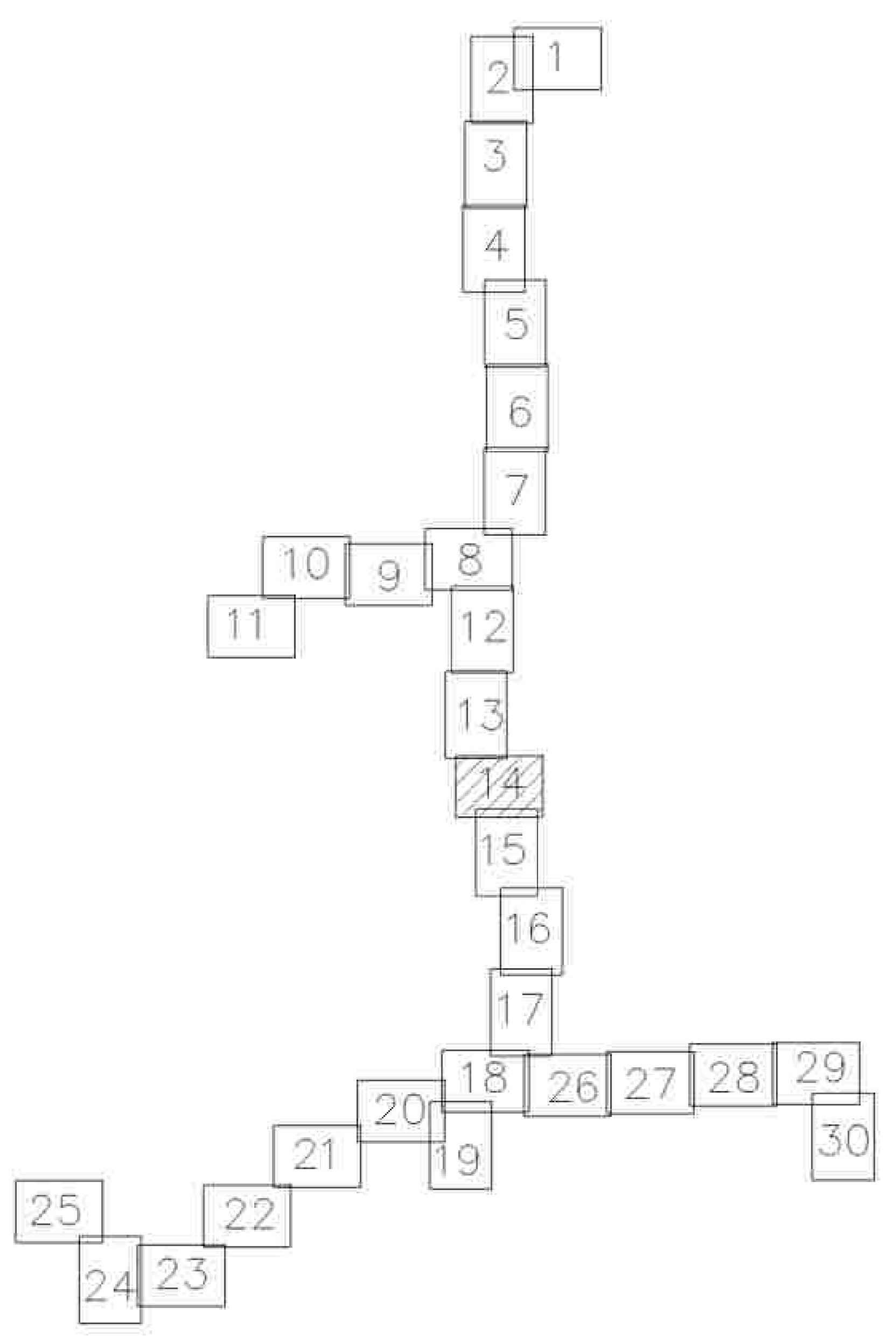
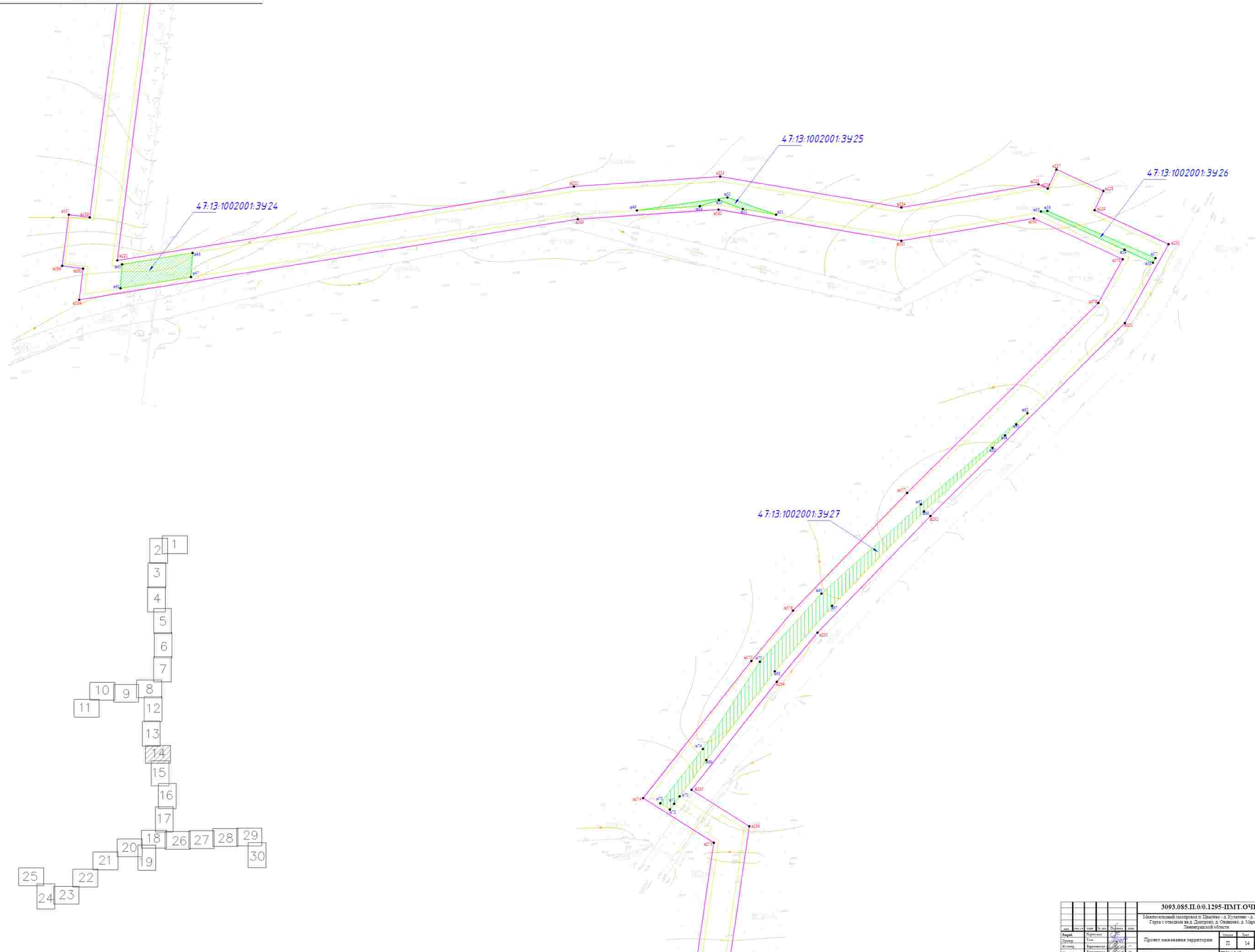
				3093.085.11.0/0.1295-ПМТ.ОЧП		
				Максимальный газопровод от Плавского - в Руднянское - в Пинском Городе с отклонением в Дмитрово, в Оленинское, в Мировское Ленинградской области		
Исполн.	Составил	Проверил	Дата	Проект межведомственной территории	Лист	Кол-во листов
Исполн.	Составил	Проверил	Дата	Проект межведомственной территории	11	12
				Чертеж межведомственной территории		
				ИПЦ АО Газпром Газораспределение Ленинградская область		



Линия совмещения с Листом 14



3093.085.П.0/0.1295-ПМТ.ОЧП										
Максимальный газопровод от Памфилово - д. Кулагино - д. Пышня Горки с отклонением в Дмитрово, д. Овчинино, д. Мерково Ленинградской области										
Исполн.	Составитель	Проверил	Сметчик	Инженер	Сектор	Лист	Кол-во	Дата	Содержание	Содержание
Исполн.	Составитель	Проверил	Сметчик	Инженер	Сектор	Лист	Кол-во	Дата	Содержание	Содержание
Исполн.	Составитель	Проверил	Сметчик	Инженер	Сектор	Лист	Кол-во	Дата	Содержание	Содержание
Чертеж инженерной территории										
ИПЦ АО Газпром Газификация Ленинградской области										



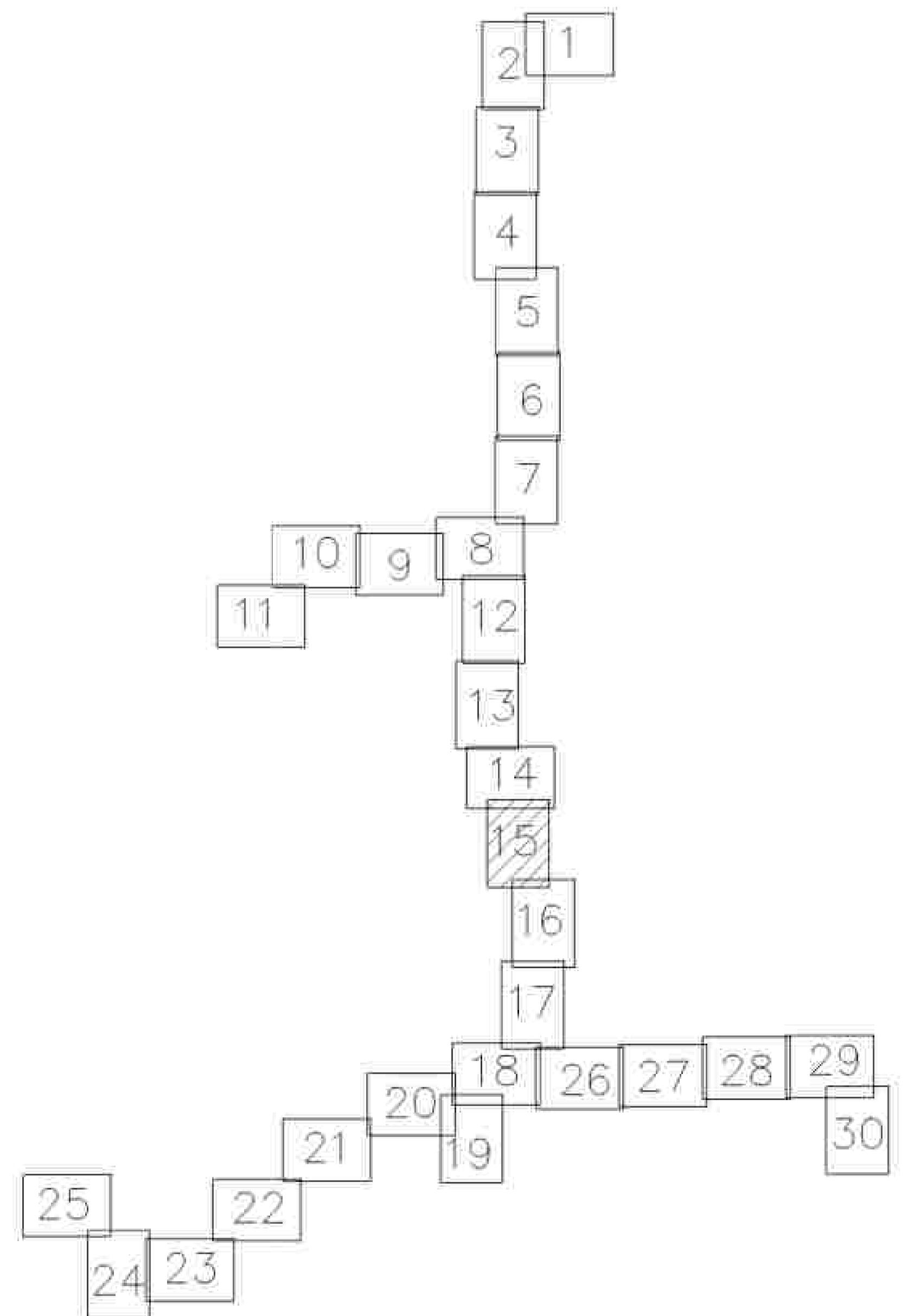
								3093.085.П.0.0.1295-ПМТ.ОЧП	
								Межконтурный газопровод в Ульяновско - и Кузнецком - и Ульяновской Горы с отводом на д. Дмитриевское и Ульяновское в Марксово Ульяновской области	
Автор	Составитель	Проверен	Титул	Согласован	Дата	Классиф.	Лист	Шкала	
Исполн.	Корректор	Инженер	Инженер	Инженер		Проект	14		
Специал.	Специал.	Специал.	Специал.	Специал.		Чертеж	14		
								ООО АО "Газпром Специализированная Ульяновская область"	

4 7 : 1 3 : 1 0 0 3 0 0 1 : 3 4 8

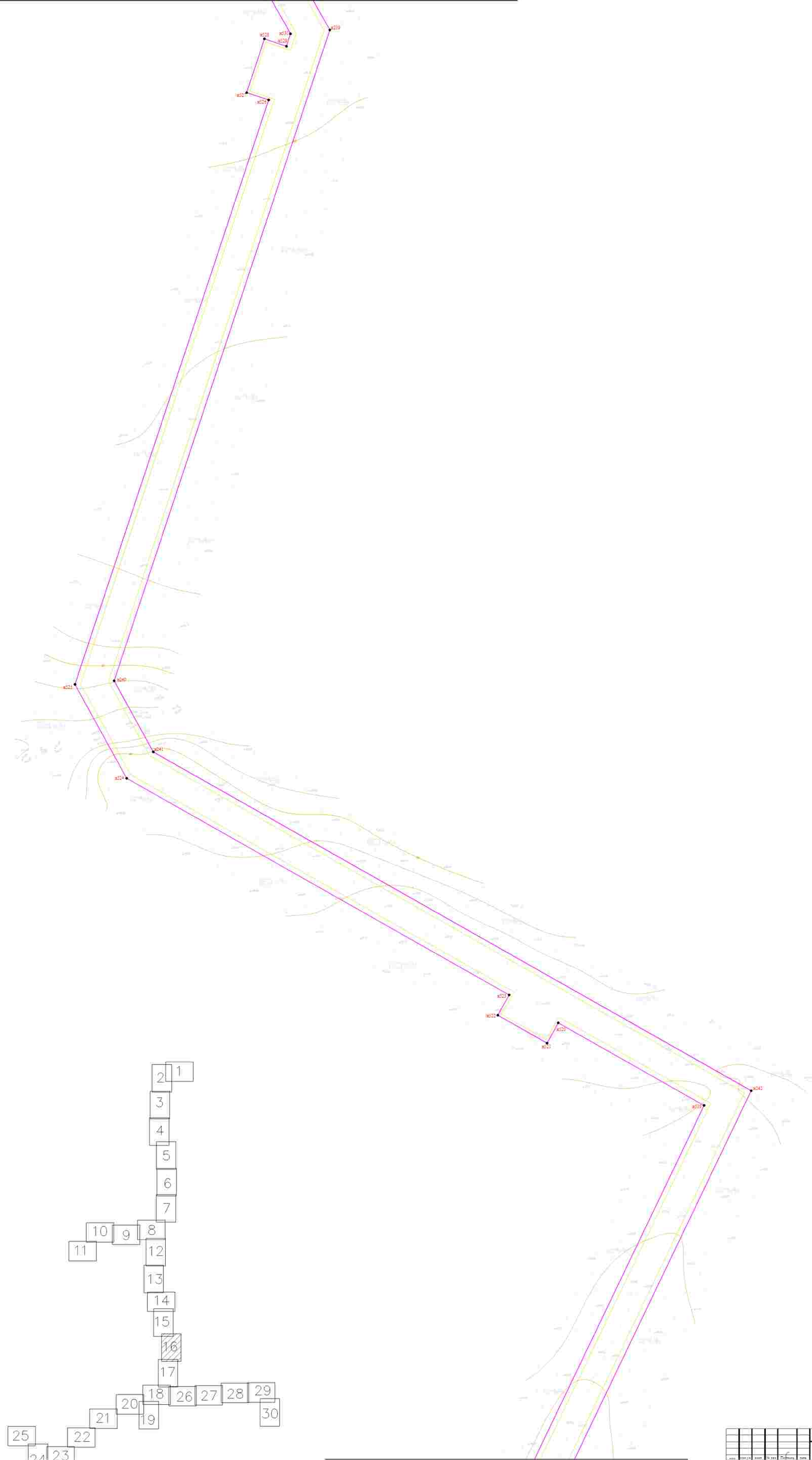
4 7 : 1 3 : 1 0 0 3 0 0 1 : 3 4 9

4 7 : 1 3 : 1 0 0 3 0 0 1 : 3 4 1 0

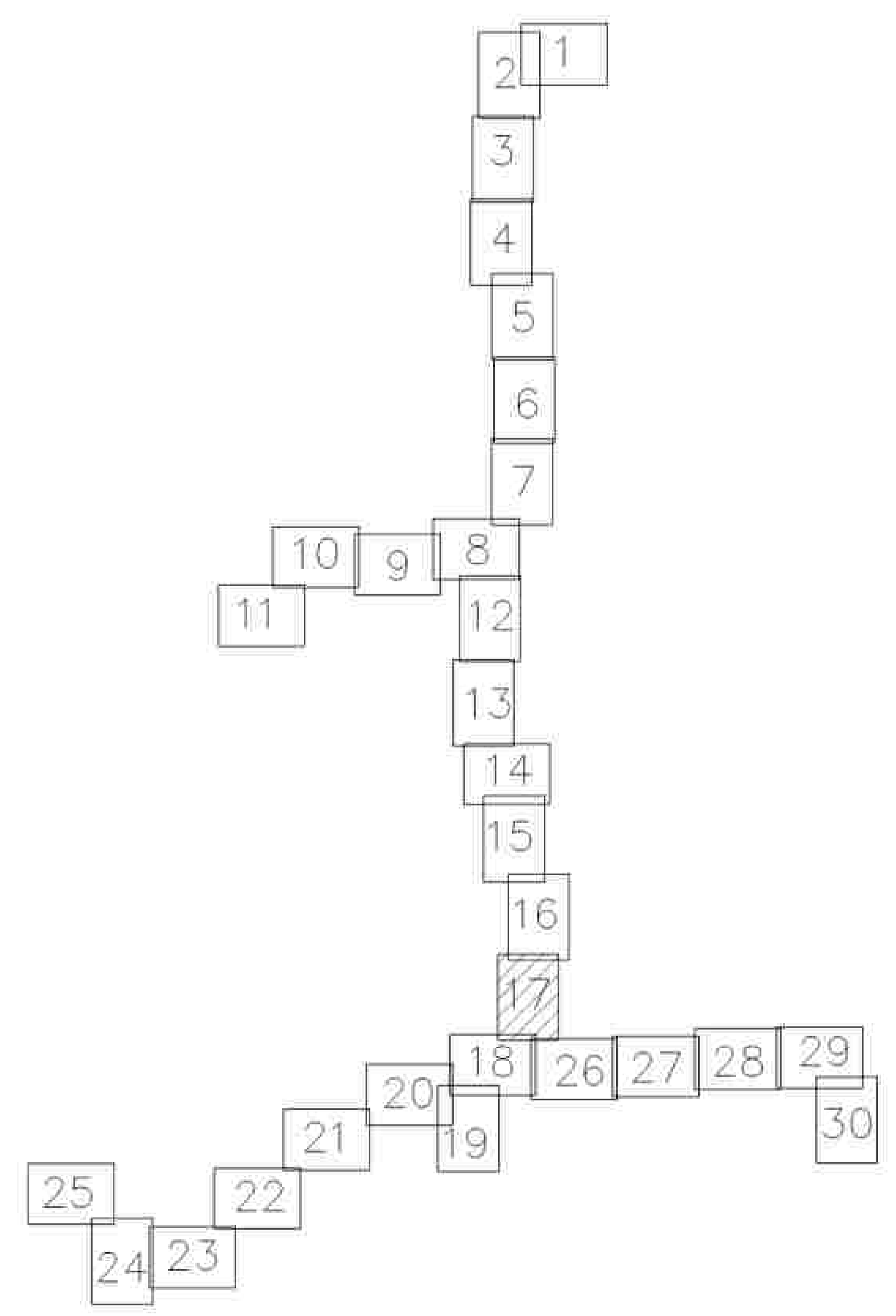
4 7 : 1 3 : 1 0 0 3 0 0 1 : 3 4 1 1



				3093.085.П.0/0.1295-ПМТ.ОЧП		
				Местосельский газопровод в Пальцево - в Рузском - в Тимском Горках с отклонением в Дмитрове, в Осташкино, в Мировом Ленинградской области		
Исполн.	Составитель	Проверенный	Согласованный	Проект межведомственной территории	Листы	Листы
Исполн.	Составитель	Проверенный	Согласованный	Проект межведомственной территории	11	15
				Чертеж межведомственной территории		
				ИПЦ АФ Гипрогаз Инженерно-проектная Ленинградская область		



3093.085.11.0/0.1295-ПМТ.ОЧП									
Максимальный газопровод по Паспору - в Рузском - в Лыском Горки с отклонением в Дмитрове и Осташкино, в Мировое Ленинградской области									
Вид	Содержание	Дата	Исполнитель	Состав	Срок	Лист	Листов	Итого	Лист
Проект	Тех.	12.12.2011	И.И.И.	И.И.И.	И.И.И.	II	16	16	16
Исполн.	Исполн.	Исполн.	Исполн.	Исполн.	Исполн.	И.И.И.	И.И.И.	И.И.И.	И.И.И.
Утвержден	Утвержден	Утвержден	Утвержден	Утвержден	Утвержден	И.И.И.	И.И.И.	И.И.И.	И.И.И.
Чертеж инженерной территории							И.И.И. АД "Газпром Трансгаз Ленинградская область"		

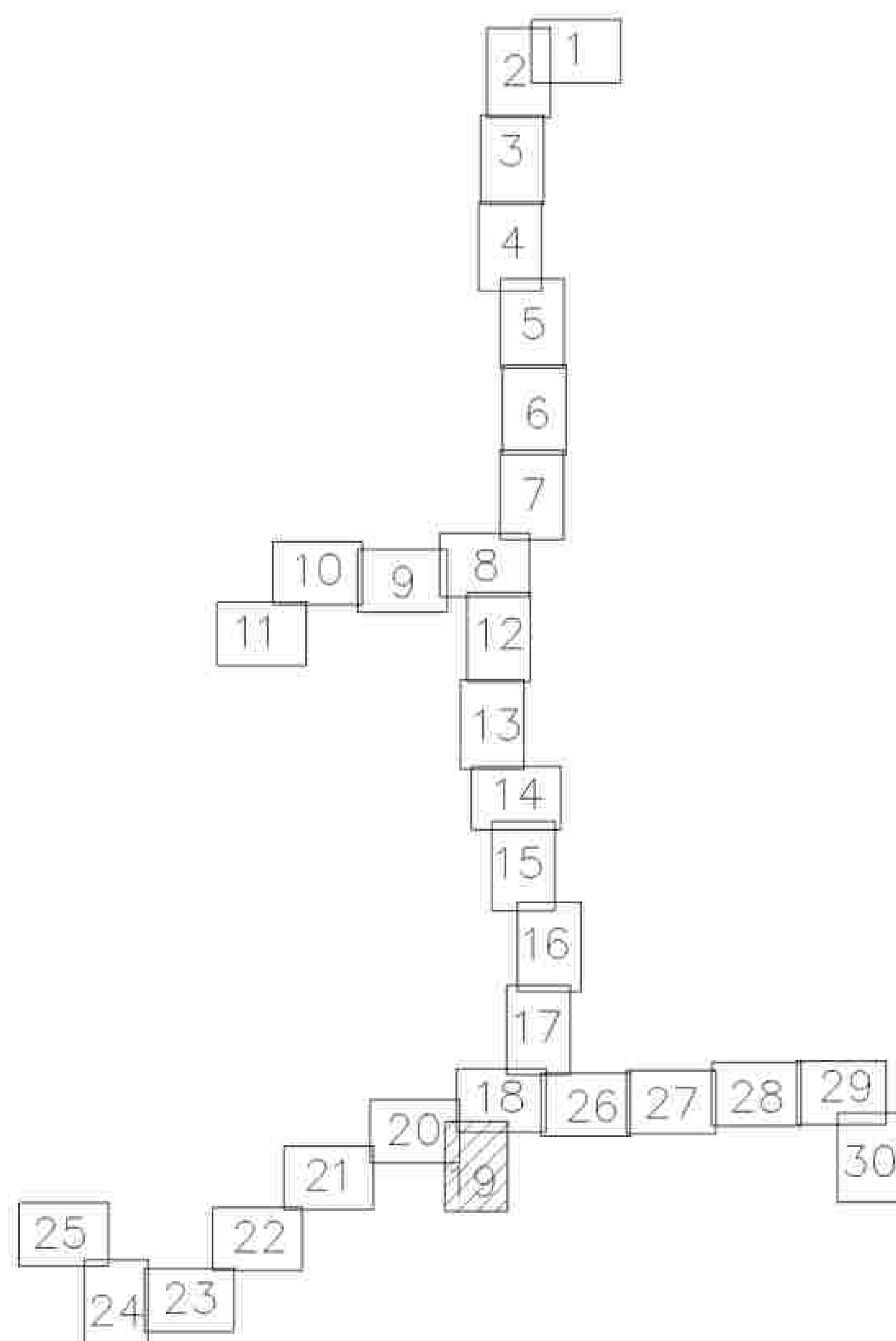


				3093.085.П.0/0.1295-ПМТ.ОЧП			
				Максимовский газопровод от Пашково - д. Кулаково - д. Пашково			
				Город с остановками в Дмитрове, в Осташкино, в Мировом			
				Ленинградской области			
Исполн.	Составил	Проверил	Сметчик	Проект меж-визит территории	Специал.	Лист	Листов
					П	17	
				Чертеж меж-визит территории			
				ООО АО Газпром Инженерно-строительное предприятие «Газпромтранс»			

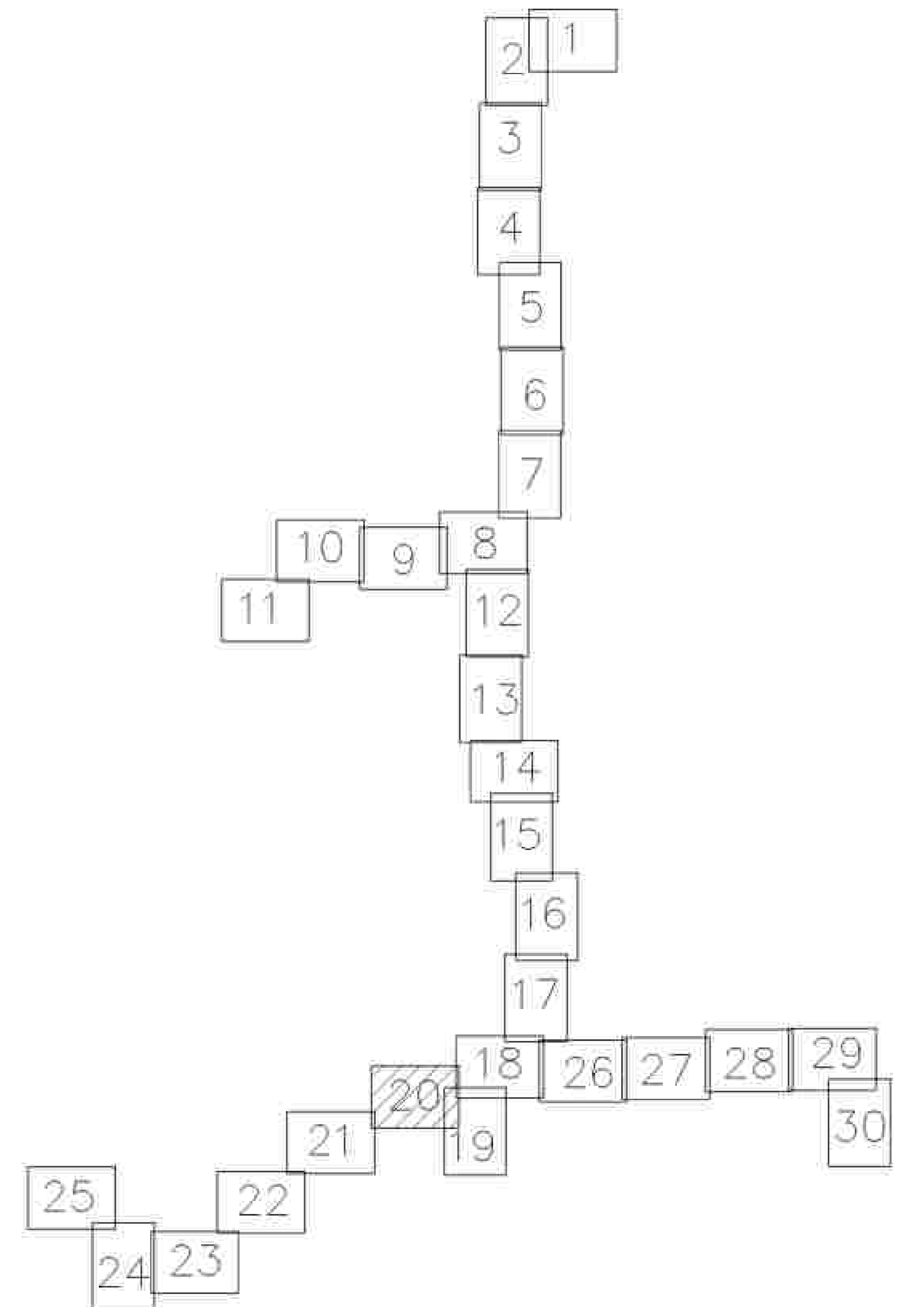
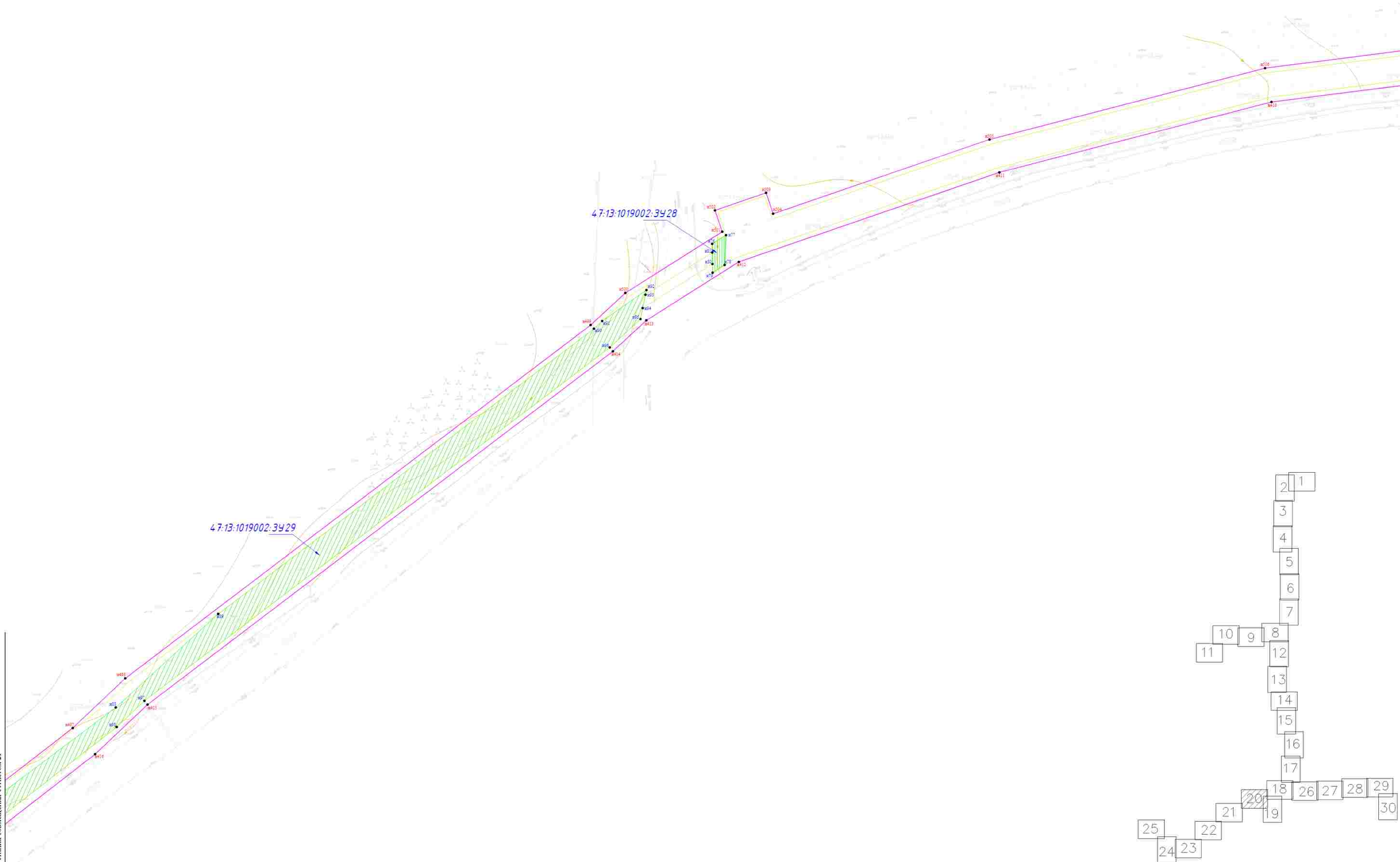
4.7.13.1005002.34.12
4.7.13.1005002.34.13

4.7.13.1005002.34.15

4.7.13.1005002.34.14

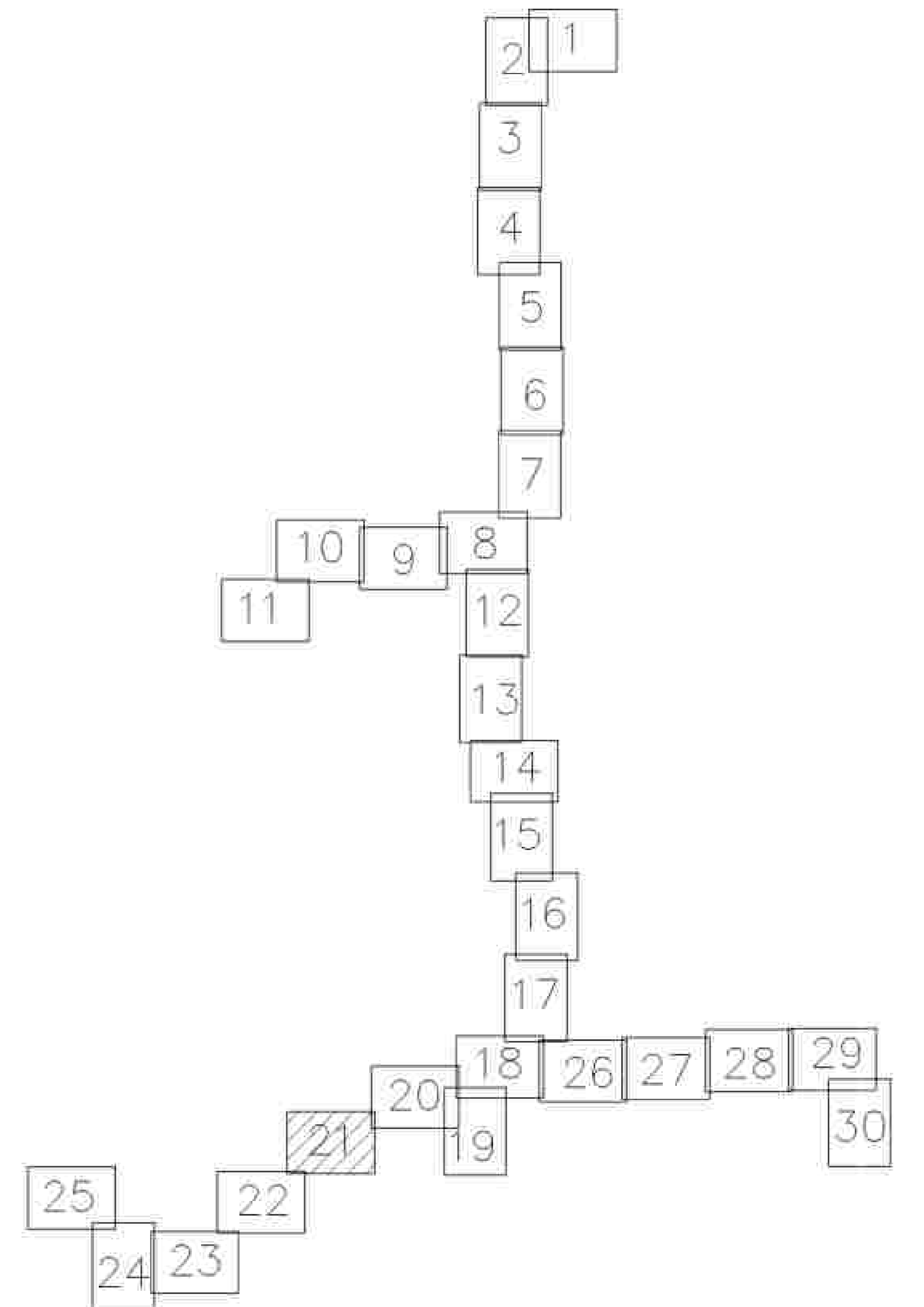


3093.085.П.0/0.1295-ПМТ.ОЧП			
Максимовский газопровод в Пашково - в Рукузино - в Пашково Горка с отклонением в Дмитрово, в Осиновое, в Мокрое Ленинградской области			
Исполн.	Состав	Дата	Лист
Проект	Тема	Лист	Лист
Исполн.	Состав	Дата	Лист
Исполн.	Состав	Дата	Лист
Проект межвидов территории			Лист 19
Чертеж межвидов территории			ИПЦ АО Газпром Энергостроительная Ленинградская область

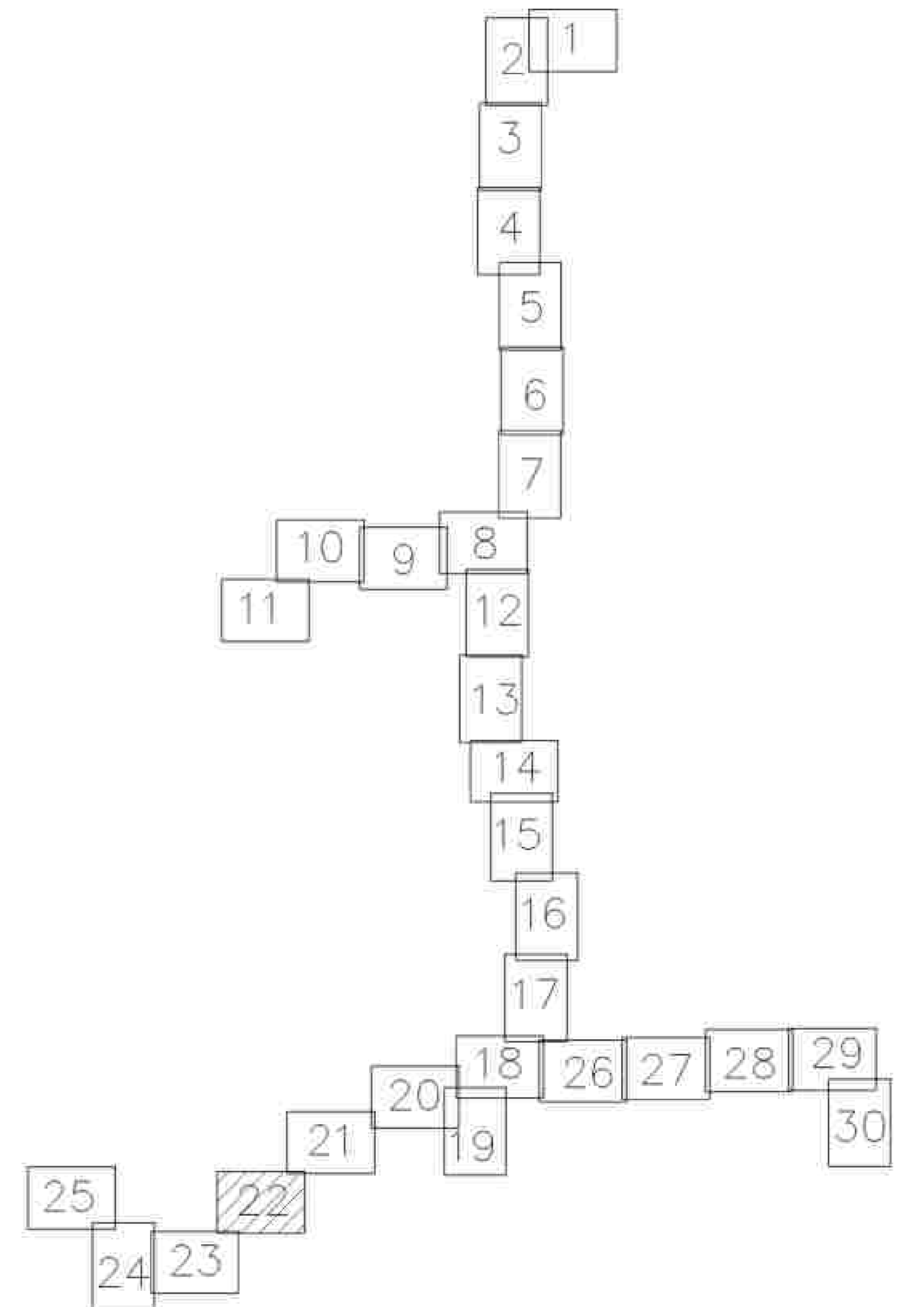
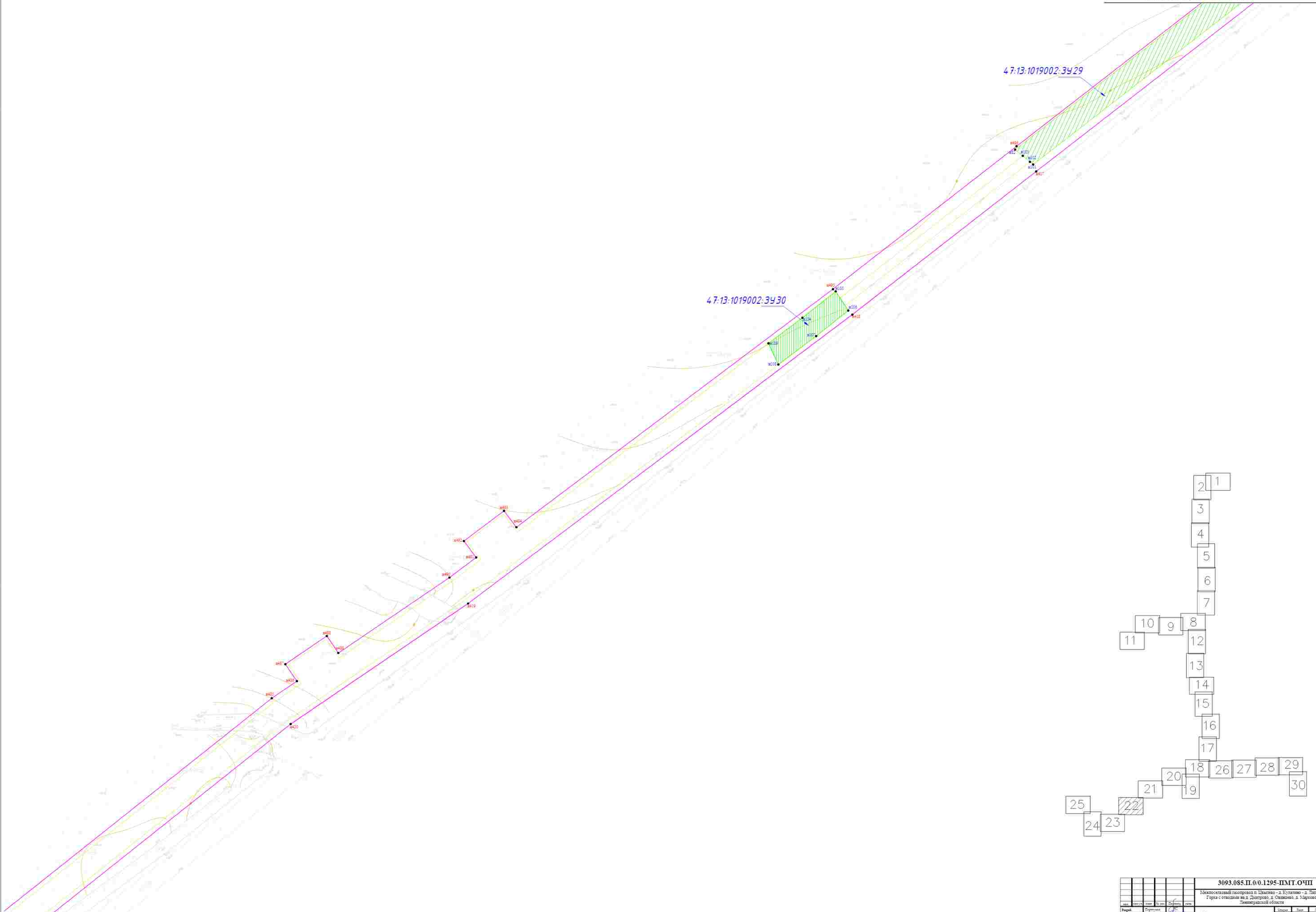


3093.085.П.0.0.1295-ПМТ.ОЧП									
Міжобласовий газопровід п. Ізюмсько - п. Купчинко - п. Лістком - п. Горка з відгалуженням до Дніпрова та Олександрівки в Маріупольській області									
Вид	Сторона	№	№	№	№	№	№	№	№
Прим.	Гіч								
Діаметр	Висновки								
Склад	Підписаний								
Проект спеціалізації території								Лист	20
Через спеціалізації території								№	20
								ПІІ АС "Газпром"	
								Спеціалізація території	

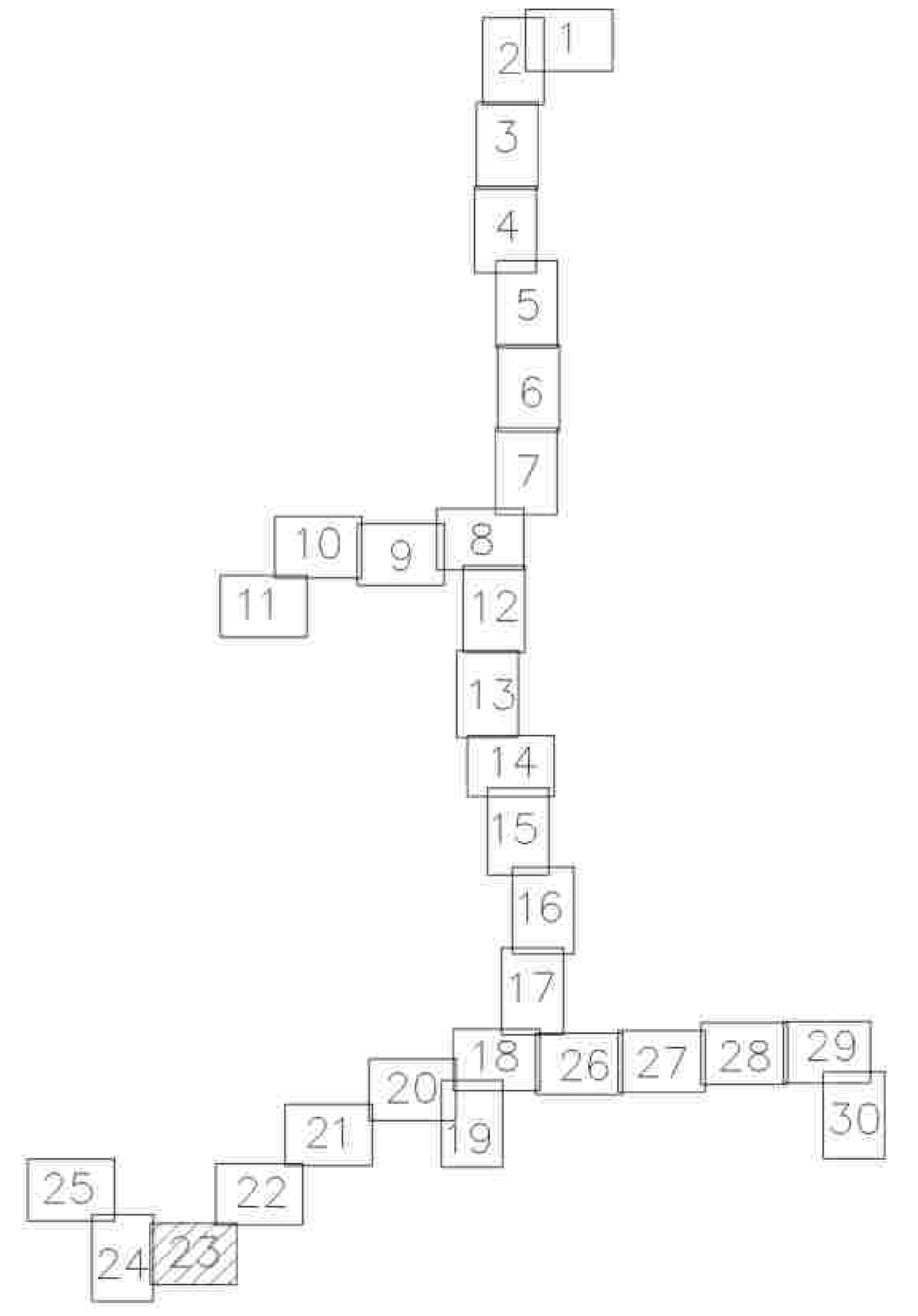
47:13:1019002:3429



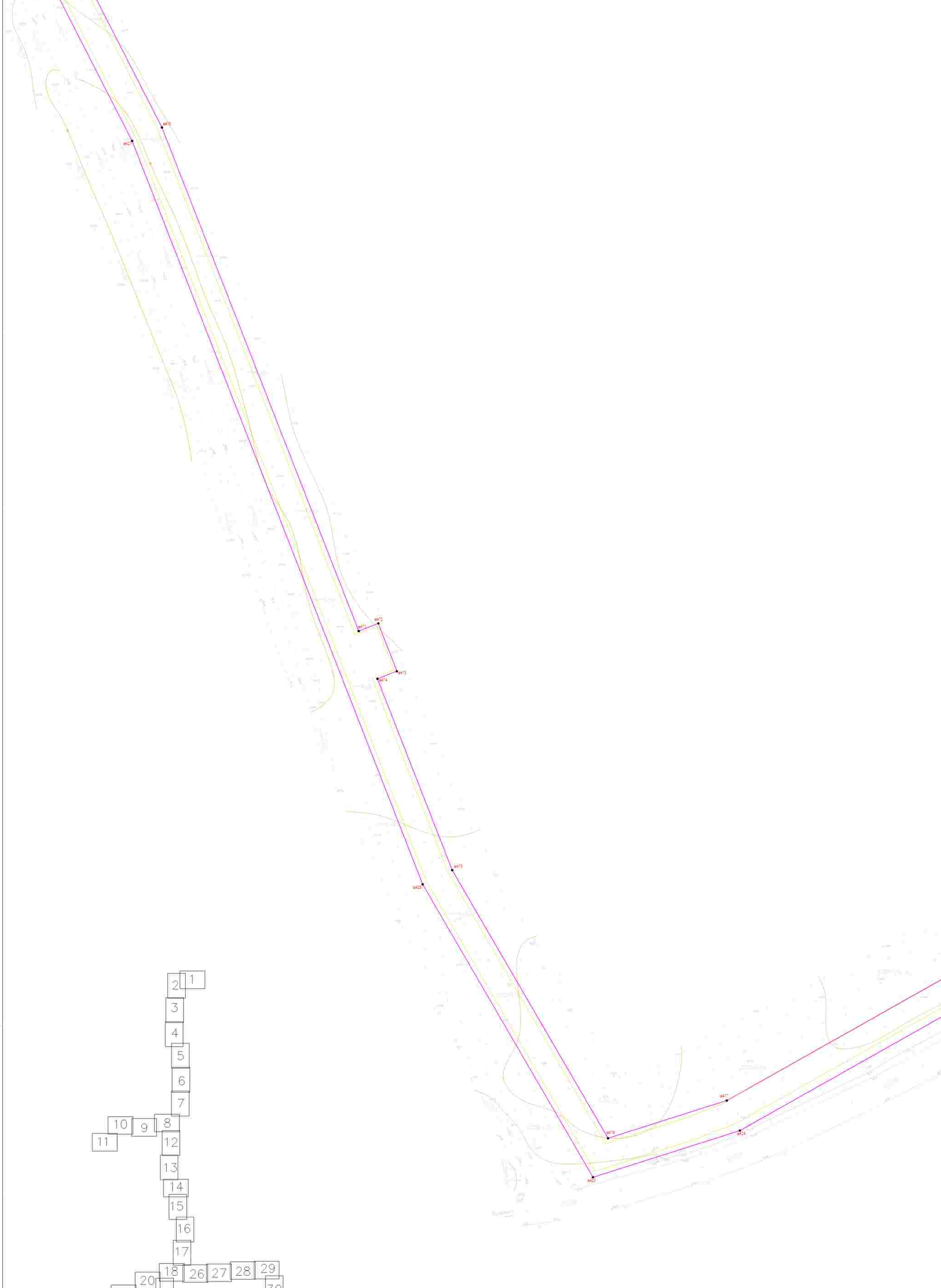
3093.085.П.0.0.1295-ПМТ.ОЧП											
Межселенный газопровод от Цыганово - д. Куламино - д. Лытная Горка с отводом на д. Дмитриевское и Овчинское, в Марховское сельском поселении											
№	Инициалы	Фамилия	Имя	Отчество	Подпись	Дата	№	Инициалы	Фамилия	Имя	
Автор	С.И.	С.И.	С.И.	С.И.	С.И.	С.И.	С.И.	С.И.	С.И.	С.И.	
Проект	С.И.	С.И.	С.И.	С.И.	С.И.	С.И.	С.И.	С.И.	С.И.	С.И.	
Исполн.	С.И.	С.И.	С.И.	С.И.	С.И.	С.И.	С.И.	С.И.	С.И.	С.И.	
Специал.	С.И.	С.И.	С.И.	С.И.	С.И.	С.И.	С.И.	С.И.	С.И.	С.И.	
Проект межселенных территорий							Лист	№	Шкала		
"Инициалы и фамилия проектирующей организации"							Итого	21	1:1		
"Инициалы и фамилия проектирующей организации"							№	3093.085.П.0.0.1295-ПМТ.ОЧП			



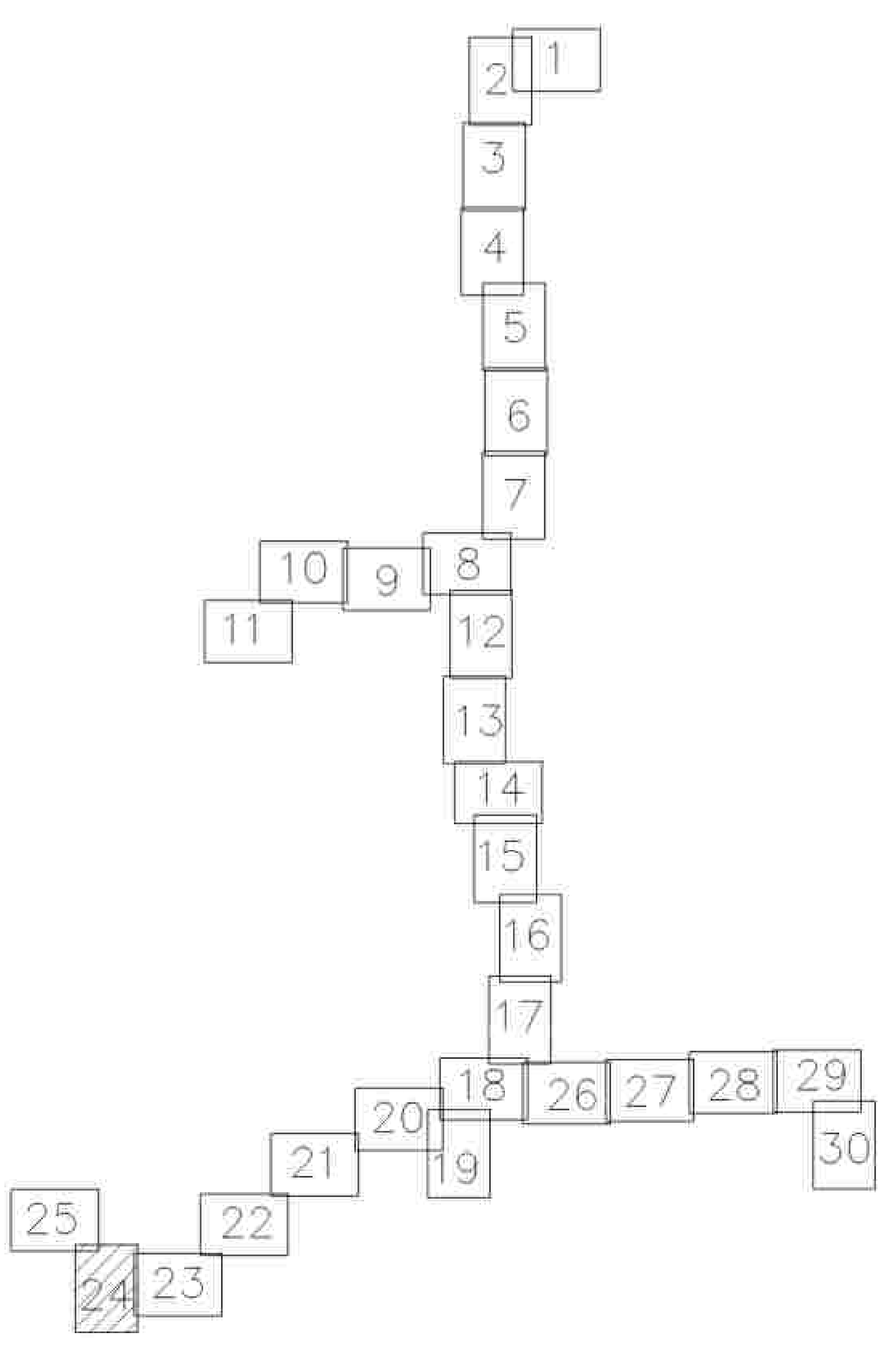
3093.085.П.0.0.1295-ПМТ.ОЧП					
Межсетевой газопровод в Целино- и Куланино - в Лыцкая Горка с отводом на д. Дмитриевское и Овчинское в Марксово Самарской области					
№	Имя	Дата	Статус	Лист	Итого
Введен	Согласован				
Проект	Тех				
Исполн	Исполнитель				
Сметчик	Сметчик				
Чертеж (наименование территории)				Лист	Итого
				П	22
ООО АО "Газпром энергосбытовая компания Самарской области"					



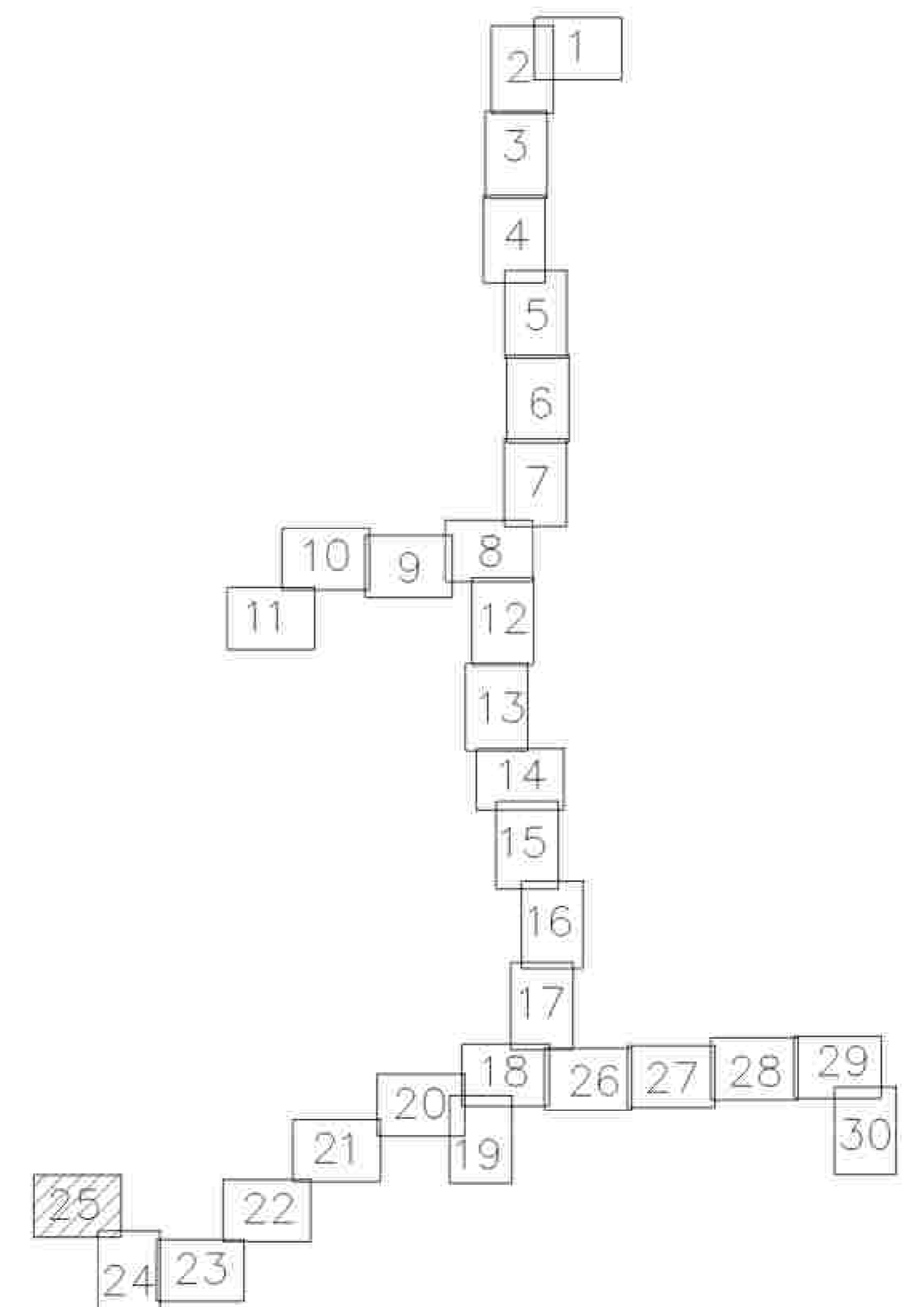
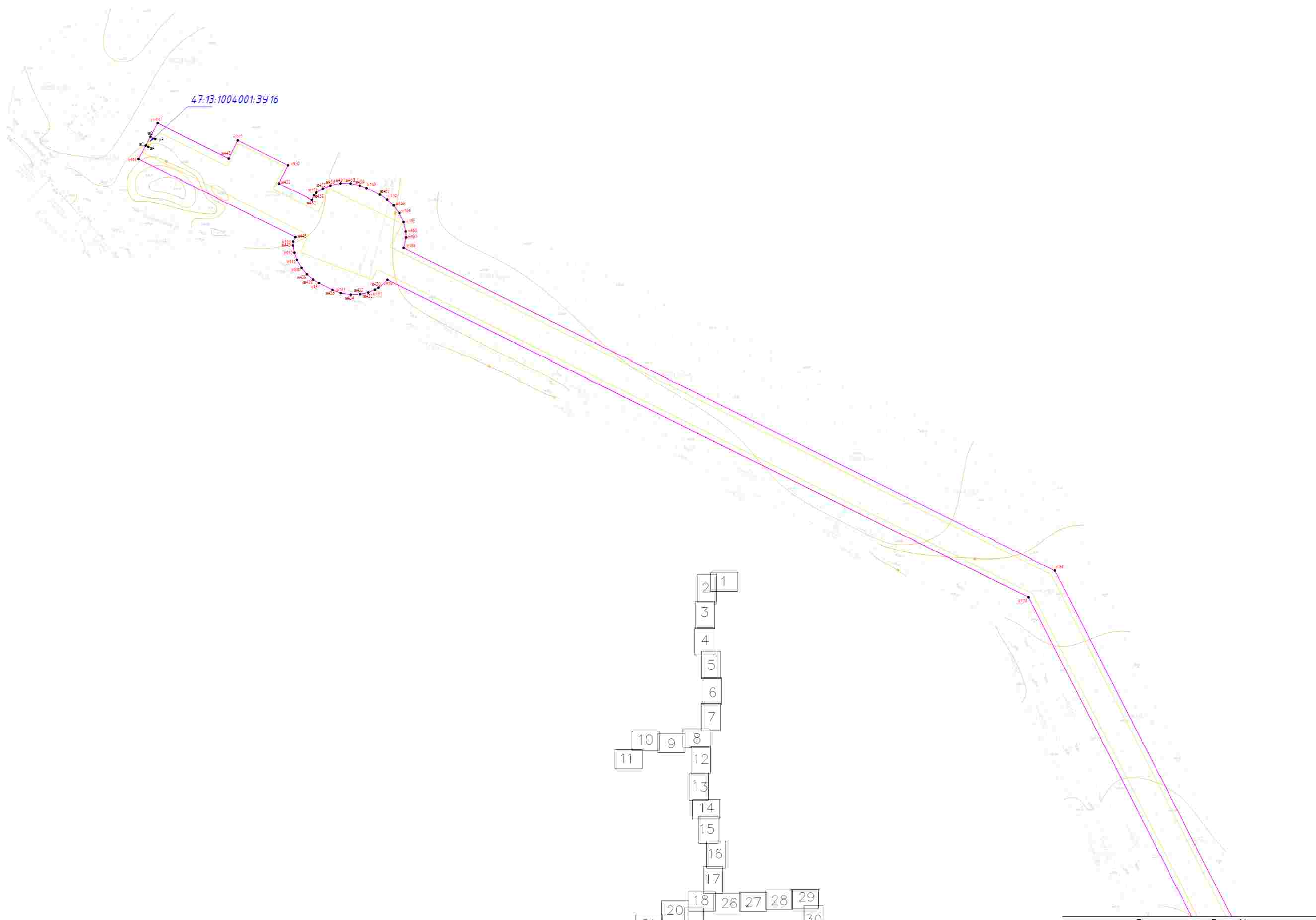
3093.085.П.0.0.1295-ПМТ.ОЧП									
Межсетевой газопровод от Цыганово - д. Кулаино - д. Лытная									
Горка с отводом на д. Дмитрово, д. Овчинское, д. Марково									
Ленинградской области									
Вид	Исполнение	Дата	№ изд.	Собрано	Лист				
Проект	Ген.					Класс	Лист	Шкала	
Исполн.	Проектиров.					П	23		
Специал.	Проверенный					Чертеж (наименование территории)			
						ООО АС "Газпром трансгаз Ленинградская область"			



Линия совмещения с Листом 23



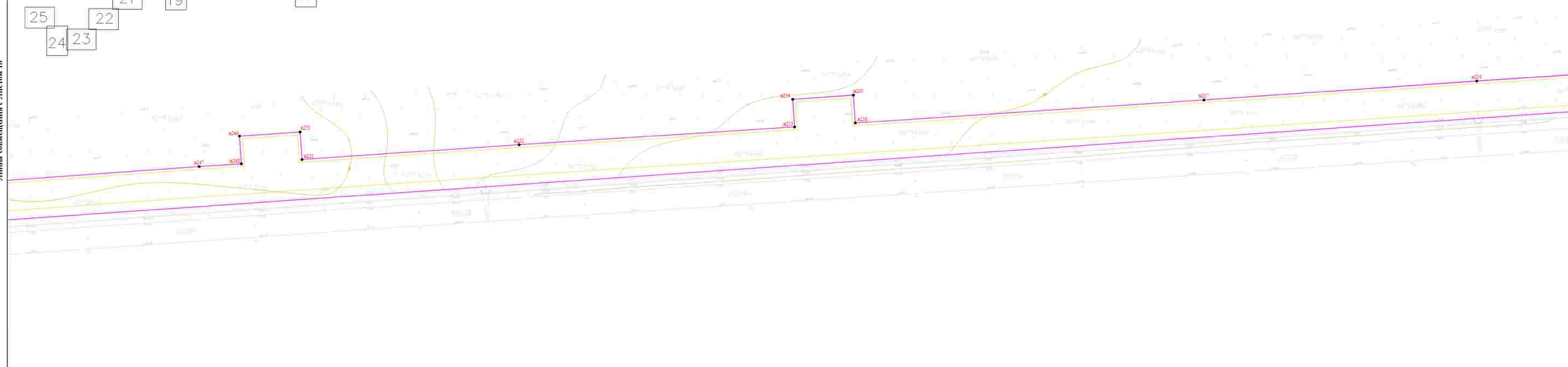

				3093.085.П.0/0.1295-ПМТ.ОЧП			
				Максимовский газопровод в Пашково - в Купчино - в Пашково - в Островном и Дмитрове, в Островном, в Митрофановском, в Пашково			
				Ленинградской области			
Исполн.	Составил	Проверил	Сметчик	Сметчик	Сметчик	Сметчик	Сметчик
Вклад	Дата	Вклад	Дата	Вклад	Дата	Вклад	Дата
Исполн.	Составил	Проверил	Сметчик	Сметчик	Сметчик	Сметчик	Сметчик
Исполн.	Составил	Проверил	Сметчик	Сметчик	Сметчик	Сметчик	Сметчик
				Проект межквартальной территории		ИП ООО АО Газпром	
				Чертеж инженерной территории		Инженер-проектировщик	
						Ленинградская область	



Линия совмещения с Листом 24

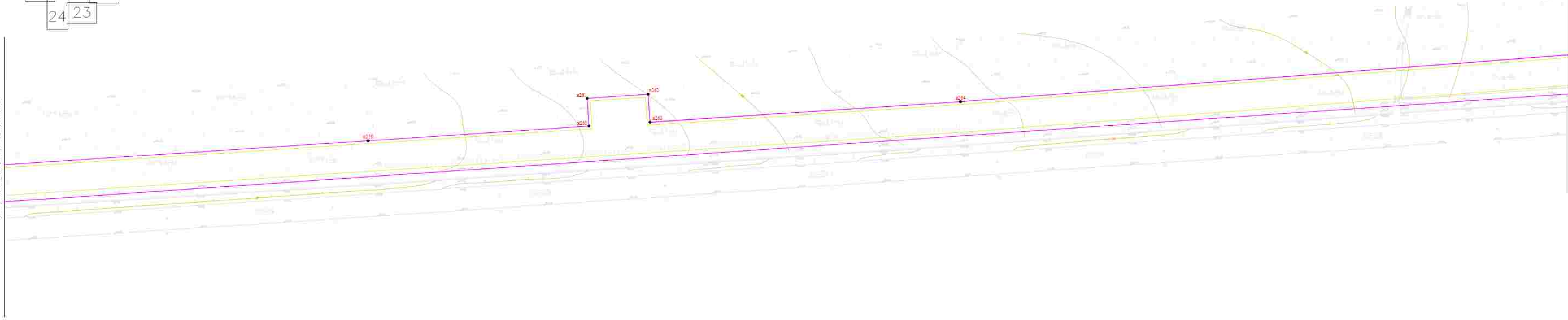

3093.085.П.0.0.1295-ПМТ.ОЧП										
Межсетевой газопровод п. Ильино - п. Кузино - п. Ильина Горка с отводом на п. Дмитрово и Ольховое в Марксово Липецкой области										
Исполн.	Составитель	Проверенный	Согласованный	Дата	Лист	Лист	Лист	Лист	Лист	Лист
Исполн.	Составитель	Проверенный	Согласованный	Дата	Лист	Лист	Лист	Лист	Лист	Лист
Исполн.	Составитель	Проверенный	Согласованный	Дата	Лист	Лист	Лист	Лист	Лист	Лист
Чертеж (наименование территории)					ПМТ.ОЧП		Лист			25
					ООО АО "Газпром стройпроектирование Липецкой области"					

Лінійна сонячна електростанція с. Лістком 18





Лінійна сонячна електростанція с. Лістком 27

3093.085.П.0/0.1295-ПМТ.ОЧП					
Мехлохотської газопрониц. Шварцко - Ш. Купальня - Ш. Лінійна Горка с отводками на д. Дригурсько, д. Сажинько, д. Марково Львівської області					
№	№	№	№	№	№
Розроб.	Перегляд.	Дізнав.	Зам.	Лист.	Лист.
Проект.	Ген.	Буд.	Буд.	Буд.	Буд.
Монтаж.	Буд.	Буд.	Буд.	Буд.	Буд.
Укладен.	Буд.	Буд.	Буд.	Буд.	Буд.
Проект розміщення території				Лист.	Лист.
Частка сонячної території				П	26
Частка сонячної території				ПМТ АО "Лінійна сонячна електростанція Львівської області"	




3093.085.П.0/0.1295-ПМТ.ОЧП					
Местоположение газопровода и Швабское - и Купальное - и Липинская Горы с отводом на д. Дюгуново, д. Савицкое, д. Марково Ленинградская область					
№	Итого	Итого	Итого	Итого	Итого
Рисунки	Листов	Листов	Листов	Листов	Листов
Проект	Ген	Эксп	Эксп	Эксп	Эксп
Исполн	Исполн	Исполн	Исполн	Исполн	Исполн
Утверд	Утверд	Утверд	Утверд	Утверд	Утверд
Проект землеустройства территории				Лист	Лист
Чертёж локальной территории				П	27
Чертёж локальной территории				ИПЧ АО "Газпром трансгаз Ленинградская область"	



Линия соопищення с Листом 27

Линия соопищення с Листом 29

3093.085.П.0/0.1295-ПМТ.ОЧП					
Мехлосетскага газопровод и Цявляно - и Купалино - и Липна Горы с отклоняем на д. Дюгурово, д. Сажкино, д. Марково Ленинградской области					
№	Имя	Фамилия	Подпись	Дата	Лист
Рисов.	Сурганов	А.А.	<i>[Signature]</i>		28
Проект.	Сурганов	А.А.	<i>[Signature]</i>		
Инженер.	Сурганов	А.А.	<i>[Signature]</i>		
Утвержден.	Сурганов	А.А.	<i>[Signature]</i>		
Проект размещения территории				Лист	28
Чертёж территории				ИПЧ АО "Газпром трансгаз Ленинградская область"	



3093.085.11.0/0.1295-ПМТ.ОМШ									
Муниципальный газопровод в Пальцево - в Кузнецко - в Липине Горка с отводом на д. Дмитрово, д. Овсянково, д. Зарылово Ленинградская область									
Вид	Содержание	Дата	Исполнитель	Проверено	Сметы	Лист	Сторона	Итого	Замечания
Проект	Техн.					П	30		
Известия	Брошюры								
Уведомления	Архивные								
Муниципальный газопровод								ИДП АО Газпром - Инженерная служба "Газнефтегазобласть"	