

**Проект планировки территории и проект межевания
территории с целью размещения линейного объекта**

**«Межпоселковый газопровод от д. Ганьково до д.
Серебрянка - д. Лихачево - д. Еремина Гора - пос. Мехбаза
- д. Куневичи Ленинградской области»**

Основная часть проекта межевания территории

Том 5

3090.085.П.0/0.1295 - ПМТ.ОЧП

2023

**Проект планировки территории и проект межевания
территории с целью размещения линейного объекта**

**«Межпоселковый газопровод от д. Ганьково до д.
Серебрянка - д. Лихачево - д. Еремина Гора - пос. Мехбаза
- д. Куневичи Ленинградской области»**

Основная часть проекта межевания территории

Том 5

3090.085.П.0/0.1295 - ПМТ.ОЧП

Начальник ОСИДП УКСиИ



Валиева Р.М.

Ведущий инженер ОСИДП УКСиИ



Грау В.В.

2023

СОСТАВ ПРОЕКТА ПЛАНИРОВКИ ТЕРРИТОРИИ И ПРОЕКТА МЕЖЕВАНИЯ ТЕРРИТОРИИ

Том	Обозначение	Наименование
Проект планировки территории		
<i>Основная часть проекта планировки территории</i>		
1	ППТ.ОЧП	<i>Графическая часть</i>
		Чертеж границ зон планируемого размещения линейного объекта
		<i>Положение о размещении линейного объекта</i>
2	ППТ.ОЧП	<ol style="list-style-type: none"> 1. Наименование, основные характеристики и назначение планируемого для размещения линейного объекта 2. Перечень субъектов Российской Федерации, перечень муниципальных районов, городских округов в составе субъектов Российской Федерации, перечень поселений, населенных пунктов, внутригородских территорий городов федерального значения, на территориях которых устанавливается зона планируемого размещения линейного объекта 3. Перечень координат характерных точек границ зоны планируемого размещения линейного объекта 4. Перечень координат характерных точек границ зон планируемого размещения линейных объектов, подлежащих реконструкции в связи с изменением их местоположения 5. Предельные параметры разрешенного строительства объектов капитального строительства (ОКС), проектируемые в составе линейного объекта в границах зон его планируемого размещения 6. Информация о необходимости осуществления мероприятий по защите сохраняемых объектов капитального строительства (здание, строение, сооружение, объекты, строительство которых не завершено), существующих и строящихся на момент подготовки проекта планировки территории, а также объектов капитального строительства, планируемых к строительству в соответствии с ранее утвержденной документацией по планировке территории, от возможного негативного воздействия в связи с размещением линейного объекта 7. Информация о необходимости осуществления мероприятий по сохранению объектов культурного наследия от возможного негативного воздействия в связи с размещением линейного объекта 8. Информация о необходимости осуществления мероприятий по охране окружающей среды 9. Информация о необходимости осуществления мероприятий по защите территории от чрезвычайных ситуаций природного и техногенного характера, в том числе по обеспечению пожарной безопасности и гражданской обороне

Материалы по обоснованию проекта планировки территории		
3	ППТ.МОП	Графическая часть
		1. Схема расположения элементов планировочной структуры 2. Схема использования территории в период подготовки проекта планировки территории, схема границ зон с особыми условиями использования территории 3. Схема границ территорий, подверженных риску возникновения чрезвычайных ситуаций природного и техногенного характера 4. Схема конструктивных и планировочных решений
4	ППТ.МОП	Пояснительная записка
		1. Описание природно-климатических условий территории, в отношении которой разрабатывается проект планировки территории 2. Обоснование определения границ зон планируемого размещения линейного объекта 3. Ведомость пересечений границ зон планируемого размещения линейного объекта с существующими, строящимися и планируемыми к размещению объектами капитального строительства 4. Ведомость пересечений границ зон планируемого размещения линейного объекта с водными объектами Приложение: А. Материалы и результаты инженерных изысканий, используемые при подготовке проекта планировки территории, с приложением документов, подтверждающих соответствие лиц, выполнивших инженерные изыскания, требованиям части 2 статьи 47 Градостроительного кодекса Российской Федерации Б. Программа и задание на проведение инженерных изысканий, используемых при подготовке проекта планировки территории В. Исходные данные, используемые при подготовке проекта планировки территории Г. Согласования ППТ и ПМТ Д. Решение о подготовке документации по планировке территории с приложением задания
Проект межевания территории		
Основная часть проекта межевания территории		
5	ПМТ.ОЧП	Текстовая часть
		1. Перечень и сведения о площади образуемых земельных участков, в том числе возможные способы их образования, виды разрешенного использования 2. Целевое назначение лесов, вид (виды) разрешенного использования лесного участка, количественные и качественные характеристики лесного участка, сведения о нахождении лесного участка в границах особо защитных участков лесов 3. Сведения о границах территории, в отношении которой утвержден проект межевания
		Чертеж межевания территории
Чертеж межевания территории		
Материалы по обоснованию проекта межевания территории		
6	ПМТ.МОП	Чертеж межевания территории
		Чертеж межевания территории

Текстовая часть проекта межевания территории

1. Перечень и сведения о площади образуемых земельных участков, в том числе возможные способы их образования; вид разрешенного использования образуемых земельных участков

Перечень и сведения о площади образуемых земельных участков, в том числе возможные способы их образования представлены таблице № 1.1

Перечень и сведения об образуемых земельных участках

№п/п	Условные номера образуемых земельных участков	Номера характерных точек образуемых земельных участков	Кадастровые номера земельных участков, из которых образуются земельные участки	Площадь образуемых земельных участков, кв.м	Способы образования земельных участков	Сведения об отнесении образуемого земельного участка к определенной категории земель или сведения о необходимости перевода земельного участка из состава земель одной категории в другую	Сведения об отнесении (неотнесении) образуемых земельных участков к территории общего пользования
1	47:13:0501001:3У28	348-351	-	192	Образование земельного участка из земель находящихся в государственной или муниципальной собственности	Земли сельскохозяйственного назначения/ отсутствие необходимости перевода земельного участка из состава земель одной категории в другую	не относятся
2	47:13:0501001:3У7	94-96	-	5	Образование земельного участка из земель находящихся в государственной или муниципальной собственности	Земли населенных пунктов/ отсутствие необходимости перевода земельного участка из состава земель одной категории в другую	не относятся
3	47:13:0501001:3У1	1-4	-	157	Образование земельного участка из земель находящихся в государственной или муниципальной собственности	Земли населенных пунктов/ отсутствие необходимости перевода земельного участка из состава земель одной категории в другую	не относятся
4	47:13:0215001:3У29	352-367	-	662	Образование земельного участка из земель находящихся в государственной или муниципальной собственности	Земли населенных пунктов/ отсутствие необходимости перевода земельного участка из состава земель одной категории в другую	не относятся
5	47:13:0215001:3У30	368-373, 357, 352	-	394	Образование земельного участка из земель находящихся в	Земли населенных пунктов/ отсутствие необходимости перевода земельного участка	не относятся

					государственной или муниципальной собственности	из состава земель одной категории в другую	
6	47:13:0215001:3У31	353-356	-	18	Образование земельного участка из земель находящихся в государственной или муниципальной собственности	Земли населенных пунктов/ отсутствие необходимости перевода земельного участка из состава земель одной категории в другую	не относятся
7	47:13:0000000:3У6	90-93	-	505	Образование земельного участка из земель находящихся в государственной или муниципальной собственности	Земли сельскохозяйственного назначения/ отсутствие необходимости перевода земельного участка из состава земель одной категории в другую	не относятся
8	47:13:0213002:3У8	98-104	-	869	Образование земельного участка из земель находящихся в государственной или муниципальной собственности	Земли населенных пунктов/ отсутствие необходимости перевода земельного участка из состава земель одной категории в другую	не относятся
9	47:13:0213001:3У2	5-9	-	3	Образование земельного участка из земель находящихся в государственной или муниципальной собственности	Земли населенных пунктов/ отсутствие необходимости перевода земельного участка из состава земель одной категории в другую	не относятся
10	47:13:0213001:3У10	119-123	-	21	Образование земельного участка из земель находящихся в государственной или муниципальной собственности	Земли населенных пунктов/ отсутствие необходимости перевода земельного участка из состава земель одной категории в другую	не относятся
11	47:13:0213001:3У11	124-129	-	18	Образование земельного участка из земель находящихся в государственной или муниципальной	Земли населенных пунктов/ отсутствие необходимости перевода земельного участка из состава земель одной категории в другую	не относятся

					собственности		
12	47:13:0213001:3У9	105-118	-	209	Образование земельного участка из земель находящихся в государственной или муниципальной собственности	Земли населенных пунктов/отсутствие необходимости перевода земельного участка из состава земель одной категории в другую	не относятся
13	47:13:0213001:3У19	230-233	-	11	Образование земельного участка из земель находящихся в государственной или муниципальной собственности	Земли населенных пунктов/отсутствие необходимости перевода земельного участка из состава земель одной категории в другую	не относятся
14	47:13:0213001:3У20	234-283	-	764	Образование земельного участка из земель находящихся в государственной или муниципальной собственности	Земли населенных пунктов/отсутствие необходимости перевода земельного участка из состава земель одной категории в другую	не относятся
15	47:13:0213001:3У26	325-337	-	58	Образование земельного участка из земель находящихся в государственной или муниципальной собственности	Земли населенных пунктов/отсутствие необходимости перевода земельного участка из состава земель одной категории в другую	не относятся
16	47:13:0213001:3У12	131-135	-	6	Образование земельного участка из земель находящихся в государственной или муниципальной собственности	Земли населенных пунктов/отсутствие необходимости перевода земельного участка из состава земель одной категории в другую	не относятся
17	47:13:0213001:3У13	137-165	-	144	Образование земельного участка из земель находящихся в государственной или муниципальной собственности	Земли населенных пунктов/отсутствие необходимости перевода земельного участка из состава земель одной категории в другую	не относятся
18	47:13:0213001:3У14	162-177	-	81	Образование	Земли населенных пунктов/	не относятся

					земельного участка из земель находящихся в государственной или муниципальной собственности	отсутствие необходимости перевода земельного участка из состава земель одной категории в другую	
19	47:13:0213001:3У4	21-57	-	495	Образование земельного участка из земель находящихся в государственной или муниципальной собственности	Земли населенных пунктов/ отсутствие необходимости перевода земельного участка из состава земель одной категории в другую	не относятся
20	47:13:0213001:3У15	173-177	-	19	Образование земельного участка из земель находящихся в государственной или муниципальной собственности	Земли населенных пунктов/ отсутствие необходимости перевода земельного участка из состава земель одной категории в другую	не относятся
21	47:13:0213001:3У16	178-189	-	104	Образование земельного участка из земель находящихся в государственной или муниципальной собственности	Земли населенных пунктов/ отсутствие необходимости перевода земельного участка из состава земель одной категории в другую	не относятся
22	47:13:0213001:3У17	190-201	-	62	Образование земельного участка из земель находящихся в государственной или муниципальной собственности	Земли населенных пунктов/ отсутствие необходимости перевода земельного участка из состава земель одной категории в другую	не относятся
23	47:13:0213001:3У18	202-229	-	666	Образование земельного участка из земель находящихся в государственной или муниципальной собственности	Земли населенных пунктов/ отсутствие необходимости перевода земельного участка из состава земель одной категории в другую	не относятся
24	47:13:0213001:3У21	284-287	-	10	Образование земельного участка из земель находящихся в	Земли населенных пунктов/ отсутствие необходимости перевода земельного участка	не относятся

					государственной или муниципальной собственности	из состава земель одной категории в другую	
25	47:13:0213001:3У32	224-227	-	18	Образование земельного участка из земель находящихся в государственной или муниципальной собственности	Земли населенных пунктов/отсутствие необходимости перевода земельного участка из состава земель одной категории в другую	не относятся
26	47:13:0213001:3У33	223, 224, 227, 228, 374, 375	-	339	Образование земельного участка из земель находящихся в государственной или муниципальной собственности	Земли населенных пунктов/отсутствие необходимости перевода земельного участка из состава земель одной категории в другую	не относятся
27	47:13:0213001:3У22	288-297	-	61	Образование земельного участка из земель находящихся в государственной или муниципальной собственности	Земли населенных пунктов/отсутствие необходимости перевода земельного участка из состава земель одной категории в другую	не относятся
28	47:13:0213001:3У23	298-304	-	108	Образование земельного участка из земель находящихся в государственной или муниципальной собственности	Земли населенных пунктов/отсутствие необходимости перевода земельного участка из состава земель одной категории в другую	не относятся
29	47:13:0000000:3У24	305-320	-	133	Образование земельного участка из земель находящихся в государственной или муниципальной собственности	Земли населенных пунктов/отсутствие необходимости перевода земельного участка из состава земель одной категории в другую	не относятся
30	47:13:0212003:3У25	321-324	-	15	Образование земельного участка из земель находящихся в государственной или муниципальной	Земли населенных пунктов/отсутствие необходимости перевода земельного участка из состава земель одной категории в другую	не относятся

					собственности		
31	47:13:0000000:3У35	383-482, 381, 380, 483, 484, 378, 377	-	7144	Образование земельного участка из земель находящихся в государственной или муниципальной собственности	Земли населенных пунктов/ отсутствие необходимости перевода земельного участка из состава земель одной категории в другую	не относятся
32	47:13:0212002:3У34	376-382	-	397	Образование земельного участка из земель находящихся в государственной или муниципальной собственности	Земли населенных пунктов/ отсутствие необходимости перевода земельного участка из состава земель одной категории в другую	не относятся
33	47:13:0212002:3У36	378, 379, 483, 484	-	18	Образование земельного участка из земель находящихся в государственной или муниципальной собственности	Земли населенных пунктов/ отсутствие необходимости перевода земельного участка из состава земель одной категории в другую	не относятся
34	47:13:0211001:3У3	10-20	-	1060	Образование земельного участка из земель находящихся в государственной или муниципальной собственности	Земли сельскохозяйственного назначения/ отсутствие необходимости перевода земельного участка из состава земель одной категории в другую	не относятся
35	47:13:0211001:3У5	58-89	-	7765	Образование земельного участка из земель находящихся в государственной или муниципальной собственности	Земли населенных пунктов/ отсутствие необходимости перевода земельного участка из состава земель одной категории в другую	не относятся
36	47:13:0211001:3У37	84, 85, 485- 487, 338, 347, 344, 488, 343, 489, 490	-	1112	Образование земельного участка из земель находящихся в государственной или муниципальной собственности	Земли населенных пунктов/ отсутствие необходимости перевода земельного участка из состава земель одной категории в другую	не относятся
37	47:13:0211001:3У27	338-347	-	457	Образование	Земли населенных пунктов/	не относятся

					земельного участка из земель находящихся в государственной или муниципальной собственности	отсутствие необходимости перевода земельного участка из состава земель одной категории в другую	
38	47:13:0211001:3У38	345-347, 488	-	18	Образование земельного участка из земель находящихся в государственной или муниципальной собственности	Земли населенных пунктов/ отсутствие необходимости перевода земельного участка из состава земель одной категории в другую	не относятся
Общая площадь				24118			

2. Вид разрешенного использования образуемых земельных участков, предназначенных для размещения линейного объекта и объектов капитального строительства, проектируемых в составе линейного объекта, а также существующих земельных участков, занятых линейными объектами и объектами капитального строительства, входящими в состав линейного объекта, в соответствии с проектом планировки территории.

Устанавливаемый вид разрешенного использования образуемых земельных участков в соответствии с приказом Росреестра от 10.11.2020 №П/0412 «Об утверждении классификатора видов разрешенного использования земельных участков» – 7.5 трубопроводный транспорт.

3. Перечень кадастровых номеров существующих земельных участков, на которых линейный объект может быть размещен на условиях сервитута, публичного сервитута, их адреса или описание местоположения, перечень и адреса расположенных на таких земельных участках объектов недвижимого имущества (при наличии сведений о них в Едином государственном реестре недвижимости)

Таблица 3.1. - Перечень кадастровых номеров существующих земельных участков, на которых линейный объект может быть размещен на условиях сервитута, публичного сервитута, их адреса или описание местоположения, перечень и адреса расположенных на таких земельных участках объектов недвижимого имущества (при наличии сведений о них в Едином государственном реестре недвижимости)

№п/п	Кадастровый номер существующего земельного участка, на котором линейный объект может быть размещен на условиях сервитута, публичного сервитута	Адрес или описание местоположения земельного участка	Перечень и адреса объектов недвижимого имущества
1	47:13:0522001:107(3)	Ленинградская область, Тихвинский муниципальный район. На земельном участке расположено сооружение: автомобильная дорога общего пользования «Озровичи – Пашозеро – Шугозеро – Ганьково»	47:13:0522001:107 Ленинградская область, Тихвинский район
2	47:13:0000000:21258(8)	Ленинградская область, Тихвинский муниципальный район. На земельном участке расположено сооружение: автомобильная дорога общего пользования «Лодейное Поле – Тихвин – Будогощь – Чудово»	47:13:0000000:21258 Ленинградская область, Тихвинский район

3	47:13:0000000:21328(1)	Ленинградская область, Тихвинский муниципальный район. На земельном участке расположено сооружение: автомобильная дорога общего пользования «Лодейное Поле – Тихвин – Будогощь – Чудово»	47:13:0000000:21328 Ленинградская область, Тихвинский район
4	47:13:0000000:21328(5)	Ленинградская область, Тихвинский муниципальный район. На земельном участке расположено сооружение: автомобильная дорога общего пользования "Паша-Часовенская-Кайвакса".	47:13:0000000:21328 Ленинградская область, Тихвинский район
5	47:13:0000000:21540	Ленинградская область, Тихвинский муниципальный район, Ганьковское сельское поселение, деревня Еремина Гора, улица Народная	47:13:0000000:21540 Ленинградская область, Тихвинский район

4. Перечень координат характерных точек образуемых земельных участков

47:13:0501001:3У1		
1	435613,68	3243479,32
2	435610,84	3243486,74
3	435592,25	3243479,29
4	435595,06	3243472,04
1	435613,68	3243479,32
Площадь ЗУ:	157 кв.м	
47:13:0213001:3У2		
5	441776,21	3247055,62
6	441772,79	3247055,76
7	441766,22	3247056,13
8	441766,20	3247055,75
9	441776,19	3247055,37
5	441776,21	3247055,62
Площадь ЗУ:	3 кв.м	
47:13:0211001:3У3		
10	444519,74	3246903,12
11	444518,21	3246903,76
12	444514,63	3246905,58
13	444511,06	3246908,15
14	444508,46	3246910,58
15	444429,48	3246890,67
16	444411,07	3246886,02
17	444410,56	3246883,05
18	444410,56	3246876,63
19	444410,56	3246875,60
20	444431,99	3246881,00
10	444519,74	3246903,12
Площадь ЗУ:	1060 кв.м	
47:13:0213001:3У4		
21	442704,48	3246775,41
22	442673,11	3246776,31
23	442647,82	3246779,13
24	442638,10	3246781,27
25	442637,83	3246780,62
26	442627,95	3246783,05

27	442624,55	3246784,10
28	442619,79	3246785,30
29	442609,29	3246787,61
30	442547,27	3246807,95
31	442531,38	3246814,06
32	442501,45	3246825,56
33	442460,58	3246842,72
34	442410,69	3246868,13
35	442383,25	3246882,09
36	442352,35	3246895,59
37	442348,77	3246897,92
38	442348,02	3246897,38
39	442326,20	3246911,65
40	442326,55	3246912,44
41	442303,68	3246927,37
42	442303,22	3246926,43
43	442313,93	3246919,25
44	442347,07	3246897,36
45	442351,67	3246895,07
46	442392,42	3246876,22
47	442459,87	3246841,64
48	442481,73	3246831,78
49	442505,03	3246822,18
50	442545,09	3246807,76
51	442606,12	3246787,89
52	442629,68	3246781,18
53	442636,52	3246779,62
54	442646,62	3246777,75
55	442654,48	3246776,66
56	442665,66	3246775,65
57	442704,14	3246775,07
21	442704,48	3246775,41
Площадь ЗУ:	495 кв.м	
47:13:0211001:3У5		
58	444799,58	3247079,42
59	444723,94	3247012,40
60	444655,41	3246951,67
61	444649,03	3246946,01
62	444512,54	3246911,61
63	444509,36	3246910,81
64	444511,94	3246908,37
65	444513,29	3246907,28
66	444515,38	3246905,93
67	444519,34	3246904,05
68	444520,88	3246903,40
69	444596,05	3246922,35
70	444639,62	3246933,33
71	444644,13	3246928,26
72	444662,05	3246944,20
73	444772,18	3247041,78
74	444864,96	3247123,99
75	444866,23	3247125,08
76	444874,07	3247132,06
77	444867,42	3247139,53
78	444865,56	3247137,88
79	444865,18	3247253,28
80	444717,28	3247252,03
81	444717,28	3247261,86
82	444697,29	3247261,86
83	444697,28	3247251,86
84	444689,26	3247279,47
85	444677,15	3247285,31
86	444689,78	3247241,83
87	444855,19	3247243,23
88	444855,60	3247130,36

89	444855,57	3247129,03
58	444799,58	3247079,42
Площадь ЗУ:	7765 кв.м	
47:13:0000000:3У6		
90	441053,16	3247259,10
91	441006,25	3247272,00
92	440999,54	3247263,47
93	441050,02	3247249,59
90	441053,16	3247259,10
Площадь ЗУ:	505 кв.м	
47:13:0501001:3У7		
94	434932,36	3243260,16
95	434932,47	3243262,19
96	434928,38	3243260,71
97	434928,36	3243260,38
94	434932,36	3243260,16
Площадь ЗУ:	5 кв.м	
47:13:0213002:3У8		
98	441776,65	3247075,34
99	441778,11	3247108,54
100	441715,43	3247118,11
101	441715,43	3247108,00
102	441767,72	3247100,01
103	441766,66	3247075,70
104	441767,21	3247075,64
98	441776,65	3247075,34
Площадь ЗУ:	869 кв.м	
47:13:0213001:3У9		
105	441825,45	3246965,53
106	441772,99	3247016,06
107	441774,76	3247037,84
108	441771,92	3247029,09
109	441771,06	3247024,56
110	441770,97	3247022,21
111	441771,19	3247019,95
112	441771,73	3247017,72
113	441772,58	3247015,59
114	441775,19	3247011,50
115	441777,46	3247008,85
116	441815,43	3246970,92
117	441818,93	3246968,42
118	441822,60	3246966,46
105	441825,45	3246965,53
Площадь ЗУ:	209 кв.м	
47:13:0213001:3У10		
119	441766,91	3247039,67
120	441766,97	3247045,99
121	441765,70	3247049,28
122	441764,34	3247031,53
123	441764,68	3247032,88
119	441766,91	3247039,67
Площадь ЗУ:	21 кв.м	
47:13:0213001:3У11		
124	441772,14	3247002,94
125	441770,58	3247004,54
126	441766,57	3247009,91
127	441763,94	3247015,29
128	441763,30	3247019,84
129	441762,59	3247012,15
124	441772,14	3247002,94
Площадь ЗУ:	18 кв.м	
47:13:0213001:3У12		
130	442075,06	3246990,95

131	442063,09	3246988,74
132	442063,14	3246988,52
133	442060,24	3246988,03
134	442042,27	3246983,55
135	442063,17	3246988,37
136	442074,99	3246990,86
130	442075,06	3246990,95
Площадь ЗУ:	6 кв.м	
47:13:0213001:3У13		
137	442279,79	3246943,01
138	442205,75	3246991,68
139	442191,92	3246998,17
140	442174,32	3247002,31
141	442160,80	3247002,71
142	442116,88	3246998,69
143	442102,31	3246995,99
144	442102,32	3246995,87
145	442085,64	3246992,77
146	442085,60	3246992,90
147	442085,46	3246992,88
148	442085,64	3246992,62
149	442102,37	3246995,56
150	442113,82	3246997,46
151	442125,90	3246999,07
152	442145,91	3247000,57
153	442163,20	3247001,60
154	442169,22	3247001,66
155	442177,38	3247000,76
156	442194,57	3246996,30
157	442198,99	3246994,41
158	442231,43	3246974,28
159	442255,48	3246958,38
160	442261,49	3246954,40
161	442262,99	3246953,41
162	442263,29	3246953,21
163	442264,49	3246952,41
164	442267,48	3246950,40
165	442279,45	3246942,37
137	442279,79	3246943,01
Площадь ЗУ:	144 кв.м	
47:13:0213001:3У14		
166	442445,48	3246839,22
167	442445,46	3246839,69
168	442381,20	3246872,80
169	442345,92	3246888,98
170	442345,14	3246888,30
171	442346,74	3246887,26
172	442378,75	3246873,16
166	442445,48	3246839,22
Площадь ЗУ:	81 кв.м	
47:13:0213001:3У15		
173	442487,93	3246820,40
174	442487,92	3246820,46
175	442451,78	3246836,63
176	442451,31	3246836,25
177	442456,76	3246833,48
173	442487,93	3246820,40
Площадь ЗУ:	19 кв.м	
47:13:0213001:3У16		
178	442589,40	3246783,61
179	442587,44	3246785,53
180	442506,92	3246812,86
181	442495,30	3246817,44
182	442495,18	3246817,35

183	442497,77	3246816,27
184	442518,28	3246808,38
185	442531,53	3246803,29
186	442540,34	3246799,91
187	442543,24	3246798,81
188	442543,72	3246798,60
189	442544,13	3246798,46
178	442589,40	3246783,61
Площадь ЗУ:	104 кв.м	
47:13:0213001:3У17		
190	442687,77	3246765,87
191	442685,36	3246767,00
192	442661,27	3246767,95
193	442647,77	3246769,48
194	442635,34	3246771,69
195	442617,52	3246776,12
196	442600,31	3246781,35
197	442596,95	3246781,14
198	442606,85	3246777,89
199	442646,17	3246769,25
200	442672,00	3246766,37
201	442672,21	3246766,30
190	442687,77	3246765,87
Площадь ЗУ:	62 кв.м	
47:13:0213001:3У18		
202	442939,74	3246714,01
203	442934,25	3246719,27
204	442926,44	3246723,79
205	442857,06	3246744,06
206	442842,74	3246746,88
207	442815,40	3246747,39
208	442802,57	3246748,88
209	442769,95	3246756,78
210	442741,35	3246763,84
211	442726,36	3246766,50
212	442702,29	3246767,06
213	442699,53	3246765,56
214	442724,06	3246764,87
215	442739,87	3246763,05
216	442795,10	3246749,53
217	442815,11	3246746,59
218	442815,96	3246746,50
219	442835,69	3246746,10
220	442852,54	3246744,26
221	442910,78	3246727,33
222	442908,31	3246720,07
223	442906,96	3246716,08
224	442919,39	3246712,68
225	442920,23	3246715,56
226	442925,99	3246713,87
227	442925,15	3246710,99
228	442934,01	3246695,67
229	442937,34	3246706,34
202	442939,74	3246714,01
Площадь ЗУ:	666 кв.м	
47:13:0213001:3У19		
230	441861,79	3246968,46
231	441832,83	3246964,37
232	441836,14	3246964,32
233	441840,57	3246964,76
230	441861,79	3246968,46
Площадь ЗУ:	11 кв.м	
47:13:0213001:3У20		
234	442341,51	3246891,42

235	442238,94	3246959,91
236	442195,48	3246987,23
237	442193,10	3246988,31
238	442183,04	3246991,24
239	442172,80	3246993,37
240	442154,56	3246993,08
241	442136,09	3246991,92
242	442119,36	3246990,20
243	442076,80	3246983,05
244	442042,92	3246975,37
245	442033,93	3246973,33
246	442026,26	3246972,16
247	441976,90	3246967,12
248	441961,20	3246966,74
249	441933,08	3246967,35
250	441908,88	3246966,58
251	441892,64	3246965,10
252	441856,86	3246959,44
253	441840,06	3246956,63
254	441828,81	3246955,98
255	441825,90	3246953,22
256	441835,06	3246954,52
257	441841,47	3246955,43
258	441908,69	3246964,98
259	441936,57	3246965,19
260	441960,99	3246965,37
261	441970,20	3246965,44
262	441981,61	3246966,46
263	441981,65	3246967,06
264	441991,01	3246967,80
265	442001,82	3246968,28
266	442017,81	3246969,71
267	442028,46	3246970,90
268	442042,04	3246973,20
269	442065,16	3246978,90
270	442094,48	3246984,37
271	442096,17	3246984,68
272	442117,82	3246988,73
273	442160,99	3246992,69
274	442173,12	3246992,30
275	442188,52	3246988,72
276	442200,95	3246982,88
277	442212,59	3246975,22
278	442213,42	3246974,94
279	442238,44	3246959,97
280	442237,96	3246958,54
281	442283,06	3246928,88
282	442334,73	3246895,11
283	442341,26	3246890,84
234	442341,51	3246891,42
Площадь ЗУ:	764 кв.м	
47:13:0213001:3У21		
284	442819,44	3246755,36
285	442795,01	3246758,92
286	442804,09	3246757,01
287	442812,62	3246755,78
284	442819,44	3246755,36
Площадь ЗУ:	10 кв.м	
47:13:0213001:3У22		
288	443006,48	3246711,58
289	443006,45	3246711,84
290	442992,32	3246714,23
291	442952,89	3246725,57
292	442952,32	3246725,56
293	442935,07	3246730,55

294	442935,08	3246730,70
295	442923,88	3246733,93
296	442923,86	3246733,09
297	442990,63	3246713,86
288	443006,48	3246711,58
Площадь ЗУ:	61 кв.м	
47:13:0213001:3У23		
298	443031,43	3246697,48
299	443028,55	3246700,03
300	442990,60	3246705,74
301	442978,62	3246708,53
302	442947,87	3246717,52
303	442946,00	3246717,15
304	442990,08	3246704,46
298	443031,43	3246697,48
Площадь ЗУ:	108 кв.м	
47:13:0000000:3У24		
305	443187,19	3246666,88
306	443142,08	3246684,85
307	443116,64	3246690,96
308	443077,65	3246692,68
309	443068,23	3246695,43
310	443049,99	3246701,80
311	443048,90	3246701,85
312	443069,09	3246693,42
313	443071,46	3246692,69
314	443075,98	3246691,95
315	443116,38	3246689,92
316	443124,94	3246688,64
317	443138,99	3246684,54
318	443164,77	3246675,12
319	443185,41	3246666,45
320	443187,06	3246666,67
305	443187,19	3246666,88
Площадь ЗУ:	133 кв.м	
47:13:0212003:3У25		
321	443223,09	3246650,61
322	443222,59	3246651,27
323	443201,35	3246660,85
324	443203,46	3246658,87
321	443223,09	3246650,61
Площадь ЗУ:	15 кв.м	
47:13:0213001:3У26		
325	441973,85	3246974,90
326	442025,76	3246980,15
327	442030,75	3246980,89
328	442039,74	3246982,97
329	442024,32	3246980,32
330	441969,75	3246975,44
331	441952,01	3246975,08
332	441951,99	3246975,31
333	441907,94	3246974,98
334	441899,27	3246973,75
335	441899,13	3246973,73
336	441912,99	3246974,84
337	441951,54	3246975,02
325	441973,85	3246974,90
Площадь ЗУ:	58 кв.м	
47:13:0211001:3У27		
338	444685,66	3247336,22
339	444685,75	3247337,50
340	444686,73	3247352,36
341	444655,36	3247354,26
342	444654,27	3247342,69

343	444654,14	3247341,26
344	444666,82	3247339,29
345	444666,94	3247340,79
346	444672,92	3247340,30
347	444672,67	3247337,31
338	444685,66	3247336,22
Площадь ЗУ:	457 кв.м	
47:13:0501001:ЗУ28		
348	434194,53	3243195,36
349	434140,96	3243185,05
350	434158,95	3243182,62
351	434186,67	3243190,60
348	434194,53	3243195,36
Площадь ЗУ:	192 кв.м	
47:13:0215001:ЗУ29		
352	436593,67	3243967,41
353	436601,11	3243977,11
354	436598,36	3243979,75
355	436600,44	3243981,91
356	436603,77	3243978,73
357	436611,86	3243988,91
358	436604,69	3243995,54
359	436600,00	3243999,86
360	436593,15	3243992,97
361	436570,38	3244016,91
362	436569,38	3244015,95
363	436579,71	3243992,80
364	436586,39	3243986,17
365	436583,82	3243983,59
366	436586,67	3243977,22
367	436590,33	3243970,72
352	436593,67	3243967,41
Площадь ЗУ:	662 кв.м	
47:13:0215001:ЗУ30		
368	436617,71	3243972,62
369	436618,17	3243983,07
357	436611,86	3243988,91
356	436603,77	3243978,73
370	436604,77	3243977,77
371	436602,70	3243975,60
353	436601,11	3243977,11
352	436593,67	3243967,41
372	436603,40	3243957,77
373	436605,05	3243957,88
368	436617,71	3243972,62
Площадь ЗУ:	394 кв.м	
47:13:0215001:ЗУ31		
370	436604,77	3243977,77
355	436600,44	3243981,91
354	436598,36	3243979,75
371	436602,70	3243975,60
370	436604,77	3243977,77
Площадь ЗУ:	18 кв.м	
47:13:0213001:ЗУ32		
227	442925,15	3246710,99
226	442925,99	3246713,87
225	442920,23	3246715,56
224	442919,39	3246712,68
227	442925,15	3246710,99
Площадь ЗУ:	18 кв.м	
47:13:0213001:ЗУ33		
374	442933,75	3246694,84
228	442934,01	3246695,67

227	442925,15	3246710,99
224	442919,39	3246712,68
223	442906,96	3246716,08
375	442902,81	3246703,86
374	442933,75	3246694,84
Площадь ЗУ:	339 кв.м	
47:13:0212002:ЗУ34		
376	443426,19	3246504,91
377	443423,41	3246513,10
378	443409,88	3246513,12
379	443407,04	3246512,16
380	443406,06	3246515,06
381	443393,08	3246512,63
382	443399,06	3246495,80
376	443426,19	3246504,91
Площадь ЗУ:	397 кв.м	
47:13:0000000:ЗУ35		
377	443423,41	3246513,10
383	443417,45	3246530,63
384	443416,08	3246534,66
385	443414,56	3246534,17
386	443404,70	3246564,41
387	443387,38	3246617,77
388	443385,12	3246625,53
389	443392,01	3246627,70
390	443393,38	3246627,81
391	443394,83	3246628,96
392	443406,17	3246630,28
393	443406,93	3246630,41
394	443425,74	3246631,78
395	443428,44	3246630,54
396	443437,36	3246631,21
397	443445,03	3246632,83
398	443464,88	3246635,06
399	443481,04	3246635,07
400	443481,14	3246633,75
401	443487,31	3246634,11
402	443487,24	3246635,64
403	443508,40	3246636,11
404	443511,20	3246635,73
405	443516,03	3246635,85
406	443519,47	3246635,75
407	443540,00	3246635,33
408	443541,07	3246635,39
409	443556,40	3246633,68
410	443560,75	3246633,42
411	443565,52	3246632,77
412	443575,82	3246631,95
413	443609,98	3246629,23
414	443640,11	3246632,07
415	443671,98	3246635,69
416	443670,90	3246645,63
417	443667,86	3246645,37
418	443667,94	3246673,10
419	443657,95	3246675,78
420	443657,87	3246644,19
421	443612,57	3246638,85
422	443604,12	3246638,32
423	443602,38	3246638,43
424	443602,47	3246637,85
425	443563,49	3246640,96
426	443563,48	3246641,12
427	443522,43	3246644,13
428	443487,68	3246644,14
429	443458,50	3246642,45

430	443451,71	3246641,49
431	443389,46	3246637,39
432	443382,10	3246635,06
433	443380,29	3246641,31
434	443363,43	3246687,63
435	443360,27	3246697,12
436	443352,97	3246694,69
437	443354,16	3246691,12
438	443341,88	3246695,55
439	443336,57	3246701,31
440	443328,86	3246694,19
441	443331,25	3246691,59
442	443321,30	3246682,37
443	443320,77	3246681,71
444	443308,66	3246670,47
445	443293,56	3246657,13
446	443289,81	3246653,29
447	443287,10	3246651,41
448	443273,26	3246639,18
449	443253,01	3246625,51
450	443245,48	3246621,27
451	443231,47	3246639,62
452	443230,95	3246633,82
453	443222,16	3246642,33
454	443163,47	3246666,99
455	443148,56	3246672,80
456	443139,26	3246676,04
457	443138,65	3246675,38
458	443139,09	3246675,28
459	443189,94	3246655,03
460	443216,35	3246643,12
461	443237,59	3246615,32
462	443230,29	3246611,07
463	443235,33	3246602,43
464	443244,40	3246607,72
465	443247,15	3246602,78
466	443253,89	3246606,51
467	443250,51	3246612,62
468	443258,08	3246616,89
469	443279,63	3246631,46
470	443315,33	3246663,02
471	443326,37	3246673,24
472	443335,93	3246682,25
473	443343,17	3246684,46
474	443356,26	3246679,73
475	443370,71	3246638,45
476	443373,71	3246628,39
477	443377,80	3246614,91
478	443394,55	3246563,30
479	443401,92	3246540,70
480	443385,35	3246535,49
481	443388,35	3246525,95
482	443390,63	3246519,53
381	443393,08	3246512,63
380	443406,06	3246515,06
483	443405,11	3246517,84
484	443407,96	3246518,81
378	443409,88	3246513,12
377	443423,41	3246513,10
Площадь ЗУ:	7144 кв.м	
47:13:0212002:3У36		
378	443409,88	3246513,12
484	443407,96	3246518,81
483	443405,11	3246517,84
379	443407,04	3246512,16

378	443409,88	3246513,12
Площадь ЗУ:	18 кв.м	
47:13:0211001:ЗУ37		
84	444689,26	3247279,47
485	444684,75	3247294,98
486	444692,42	3247297,21
487	444684,82	3247323,43
338	444685,66	3247336,22
347	444672,67	3247337,31
488	444666,69	3247337,80
344	444666,82	3247339,29
343	444654,14	3247341,26
489	444652,66	3247325,57
490	444665,73	3247324,61
85	444677,15	3247285,31
84	444689,26	3247279,47
Площадь ЗУ:	1112 кв.м	
47:13:0211001:ЗУ38		
347	444672,67	3247337,31
346	444672,92	3247340,30
345	444666,94	3247340,79
488	444666,69	3247337,80
347	444672,67	3247337,31
Площадь ЗУ:	18 кв.м	

5. Перечень и сведения о площади земельных участков, которые будут отнесены к территории общего пользования или имуществу общего пользования, в том числе в отношении которых предполагаются резервирование и (или) изъятие для государственных нужд

Образование земельных участков, которые будут отнесены к территории общего пользования или имуществу общего пользования, в том числе в отношении которых планируется резервирование и (или) изъятие для государственных или муниципальных нужд не предусмотрено.

6. Целевое назначение лесов, вид (виды) разрешенного использования лесного участка, количественные и качественные характеристики лесного участка, сведения о нахождении лесного участка в границах особо защитных участков лесов (в случае, если подготовка проекта межевания территории осуществляется в целях определения местоположения границ, образуемых и (или) изменяемых лесных участков)

Проектом межевания территории не предусмотрено образование земельных участков в границах земель лесного фонда.

7. Сведения о границах территории, в отношении которой утвержден проект межевания, содержащие перечень координат характерных точек этих границ в системе координат, используемой для ведения Единого государственного реестра недвижимости

Перечень координат характерных точек границ территорий, в отношении которых
утвержден проект межевания территории

Площадь земельного участка		<u>366195м²</u>	
Обозначение характерных точек границы	Координаты, м		
	X	Y	
1	2	3	
1	437818,22	3245056,64	
2	437856,44	3245103,07	
3	437943,72	3245191,17	
4	438007,55	3245225,76	
5	438288,58	3245333,42	
6	438673,06	3245483,71	
7	438673,42	3245483,85	
8	438678,89	3245485,78	
9	438675,77	3245495,04	
10	438656,15	3245628,87	
11	438757,28	3246002,92	
12	438782,76	3246089,79	
13	438791,88	3246086,08	
14	438802,33	3246114,05	
15	438793,76	3246117,85	
16	438868,45	3246187,72	
17	438921,44	3246287,58	
18	439060,22	3246445,06	
19	439067,93	3246438,37	
20	439087,58	3246461,04	
21	439080,06	3246467,56	
22	439212,06	3246617,34	
23	439325,43	3246719,82	
24	439531,07	3246829,27	
25	439536,35	3246820,00	
26	439562,39	3246834,84	
27	439557,55	3246843,37	
28	439732,71	3246936,60	
29	439737,96	3246927,33	
30	439764,07	3246942,12	
31	439759,21	3246950,71	
32	439772,93	3246958,01	
33	439790,13	3246967,16	
34	439905,66	3246969,27	
35	440098,97	3246972,80	
36	440229,57	3246975,14	

37	440242,60	3246975,14
38	440242,60	3246980,95
39	440438,08	3247083,33
40	440521,25	3247126,71
41	440808,25	3247256,74
42	440812,68	3247247,35
43	440839,81	3247260,15
44	440835,57	3247269,13
45	440882,62	3247290,44
46	441231,54	3247194,48
47	441341,68	3247164,07
48	441339,06	3247154,11
49	441368,07	3247146,47
50	441370,60	3247156,09
51	441373,95	3247155,16
52	441674,28	3247109,22
53	441762,53	3247095,75
54	441761,46	3247071,28
55	441764,45	3247070,93
56	441764,02	3247061,26
57	441761,61	3247061,40
58	441759,18	3247029,68
59	441758,15	3247018,49
60	441757,97	3247016,46
61	441757,91	3247015,81
62	441757,78	3247014,40
63	441757,39	3247010,22
64	441761,77	3247006,00
65	441769,38	3246998,65
66	441808,91	3246960,53
67	441810,00	3246959,47
68	441817,05	3246952,68
69	441822,26	3246947,65
70	441835,77	3246949,57
71	441842,18	3246950,48
72	441891,76	3246957,53
73	441903,35	3246959,17
74	441909,07	3246959,99
75	441936,61	3246960,19
76	441944,11	3246960,25
77	441957,32	3246960,34
78	441961,03	3246960,37
79	441970,45	3246960,44
80	442020,11	3246964,90
81	442026,20	3246965,45
82	442043,06	3246968,31
83	442060,94	3246972,71
84	442066,21	3246974,01
85	442080,13	3246976,61
86	442085,67	3246977,64
87	442095,40	3246979,45

88	442097,08	3246979,76
89	442118,51	3246983,77
90	442137,65	3246985,53
91	442148,03	3246986,48
92	442152,69	3246986,91
93	442161,14	3246987,69
94	442167,97	3246987,46
95	442172,46	3246987,31
96	442177,54	3246986,14
97	442178,35	3246985,95
98	442180,39	3246985,47
99	442186,87	3246983,97
100	442198,50	3246978,50
101	442210,39	3246970,68
102	442211,32	3246970,37
103	442232,42	3246957,74
104	442232,00	3246956,47
105	442280,32	3246924,70
106	442331,99	3246890,92
107	442333,61	3246889,87
108	442341,55	3246884,67
109	442344,34	3246882,85
110	442355,32	3246878,01
111	442356,99	3246877,27
112	442376,61	3246868,64
113	442398,16	3246857,68
114	442413,06	3246850,10
115	442441,54	3246835,62
116	442454,65	3246828,94
117	442495,90	3246811,63
118	442516,48	3246803,72
119	442518,97	3246802,76
120	442526,11	3246800,02
121	442529,73	3246798,62
122	442538,55	3246795,23
123	442541,38	3246794,16
124	442541,91	3246793,94
125	442542,51	3246793,73
126	442605,53	3246773,06
127	442616,03	3246770,75
128	442645,36	3246764,31
129	442658,17	3246762,88
130	442660,07	3246762,67
131	442670,88	3246761,46
132	442671,30	3246761,32
133	442682,78	3246761,00
134	442687,63	3246760,87
135	442717,90	3246760,04
136	442723,71	3246759,88
137	442734,02	3246758,69
138	442738,99	3246758,12

139	442794,14	3246744,62
140	442814,48	3246741,63
141	442815,65	3246741,50
142	442834,46	3246741,12
143	442835,36	3246741,11
144	442851,57	3246739,34
145	442891,58	3246727,70
146	442904,36	3246723,98
147	442896,39	3246700,52
148	442937,06	3246688,67
149	442944,47	3246712,39
150	442945,55	3246712,08
151	442988,97	3246699,58
152	443018,23	3246694,64
153	443020,89	3246694,19
154	443026,78	3246693,20
155	443031,37	3246692,42
156	443042,77	3246688,44
157	443043,51	3246689,97
158	443063,71	3246681,54
159	443069,41	3246679,80
160	443074,26	3246679,05
161	443117,76	3246676,71
162	443122,90	3246675,63
163	443123,01	3246674,00
164	443128,37	3246672,71
165	443129,25	3246672,62
166	443129,16	3246672,52
167	443137,57	3246670,50
168	443187,99	3246650,42
169	443202,68	3246643,80
170	443205,06	3246642,72
171	443213,14	3246639,08
172	443215,18	3246636,41
173	443222,33	3246627,03
174	443230,06	3246616,90
175	443230,16	3246616,78
176	443223,45	3246612,87
177	443233,53	3246595,59
178	443242,52	3246600,83
179	443245,23	3246595,99
180	443260,67	3246604,59
181	443257,29	3246610,70
182	443260,62	3246612,58
183	443261,15	3246612,91
184	443282,70	3246627,50
185	443318,68	3246659,31
186	443329,78	3246669,59
187	443331,58	3246671,28
188	443338,51	3246677,81
189	443343,03	3246679,19

190	443352,33	3246675,83
191	443365,95	3246636,91
192	443368,92	3246626,95
193	443373,03	3246613,41
194	443389,80	3246561,75
195	443395,60	3246543,95
196	443378,94	3246538,72
197	443395,95	3246489,49
198	443432,54	3246501,76
199	443419,25	3246540,90
200	443417,78	3246540,44
201	443409,46	3246565,96
202	443392,16	3246619,24
203	443391,29	3246622,23
204	443392,97	3246622,76
205	443436,55	3246626,16
206	443438,03	3246626,24
207	443438,57	3246626,36
208	443445,83	3246627,89
209	443465,16	3246630,06
210	443476,41	3246630,07
211	443476,54	3246628,47
212	443488,11	3246629,14
213	443521,92	3246629,13
214	443547,36	3246627,26
215	443550,64	3246627,02
216	443560,71	3246626,28
217	443568,50	3246625,71
218	443568,35	3246627,53
219	443575,43	3246626,97
220	443610,02	3246624,21
221	443640,64	3246627,09
222	443648,70	3246628,05
223	443677,49	3246631,27
224	443675,32	3246651,14
225	443672,88	3246650,88
226	443672,94	3246673,08
227	443672,95	3246675,97
228	443682,94	3246675,94
229	443683,02	3246705,94
230	443673,03	3246705,97
231	443673,10	3246734,08
232	443775,42	3246747,77
233	443882,64	3246761,89
234	444006,73	3246778,23
235	444036,06	3246782,09
236	444049,36	3246783,85
237	444074,93	3246787,21
238	444134,80	3246801,65
239	444155,18	3246806,57
240	444189,46	3246814,83

Лист № 0000000000

241	444199,85	3246817,34
242	444369,63	3246860,13
243	444401,56	3246868,18
244	444433,13	3246876,13
245	444433,21	3246876,15
246	444492,10	3246891,00
247	444515,98	3246897,01
248	444597,27	3246917,50
249	444637,90	3246927,74
250	444643,72	3246921,21
251	444665,37	3246940,46
252	444775,50	3247038,04
253	444868,24	3247120,22
254	444869,51	3247121,31
255	444881,13	3247131,65
256	444870,54	3247143,53
257	444870,16	3247258,32
258	444722,28	3247257,07
259	444722,28	3247266,86
260	444698,13	3247266,86
261	444690,95	3247291,58
262	444698,61	3247293,80
263	444689,87	3247323,97
264	444692,05	3247357,05
265	444650,83	3247359,54
266	444647,21	3247320,95
267	444661,90	3247319,88
268	444672,35	3247283,91
269	444686,04	3247236,80
270	444696,42	3247236,89
271	444702,28	3247236,94
272	444850,21	3247238,19
273	444850,60	3247131,31
274	444796,27	3247083,16
275	444720,63	3247016,14
276	444652,09	3246955,41
277	444646,62	3246950,56
278	444511,31	3246916,46
279	444487,22	3246910,38
280	444428,26	3246895,52
281	444389,10	3246885,63
282	444364,73	3246879,51
283	444194,63	3246836,67
284	444184,66	3246834,24
285	444149,73	3246825,82
286	444130,00	3246821,06
287	444071,33	3246806,91
288	444057,63	3246805,10
289	444049,35	3246804,01
290	444046,97	3246803,70
291	444036,56	3246802,33

Итого № 1000000

292	444033,46	3246801,92
293	444007,05	3246798,44
294	443937,49	3246789,28
295	443880,03	3246781,72
296	443772,74	3246767,59
297	443653,15	3246751,59
298	443652,88	3246648,66
299	443646,46	3246647,93
300	443643,40	3246647,56
301	443612,12	3246643,83
302	443604,18	3246643,32
303	443596,54	3246643,84
304	443596,62	3246643,34
305	443576,82	3246644,91
306	443568,13	3246645,61
307	443568,11	3246645,95
308	443563,22	3246646,13
309	443552,84	3246646,91
310	443551,82	3246646,99
311	443522,61	3246649,13
312	443487,54	3246649,14
313	443458,00	3246647,43
314	443451,19	3246646,47
315	443388,52	3246642,34
316	443385,48	3246641,37
317	443385,05	3246642,86
318	443368,73	3246687,70
319	443368,16	3246689,28
320	443363,43	3246703,44
321	443348,50	3246698,48
322	443344,72	3246699,84
323	443336,86	3246708,38
324	443321,79	3246694,47
325	443324,19	3246691,87
326	443317,62	3246685,77
327	443317,08	3246685,10
328	443316,27	3246684,34
329	443305,31	3246674,18
330	443290,12	3246660,75
331	443286,57	3246657,13
332	443284,01	3246655,35
333	443270,19	3246643,14
334	443250,38	3246629,77
335	443246,82	3246627,76
336	443235,63	3246642,42
337	443237,67	3246646,97
338	443229,29	3246650,72
339	443225,80	3246655,30
340	443213,64	3246660,79
341	443212,24	3246661,42
342	443210,61	3246662,16

343	443195,84	3246668,82
344	443143,59	3246689,63
345	443130,02	3246692,89
346	443125,79	3246693,90
347	443117,34	3246695,93
348	443110,76	3246696,22
349	443082,17	3246697,49
350	443078,48	3246697,65
351	443069,75	3246700,19
352	443063,48	3246702,39
353	443055,01	3246705,34
354	443050,94	3246706,76
355	443049,42	3246706,83
356	443033,61	3246709,43
357	443011,35	3246713,09
358	443011,03	3246716,14
359	442993,43	3246719,11
360	442939,05	3246734,76
361	442925,89	3246738,56
362	442916,05	3246741,41
363	442897,05	3246746,93
364	442855,31	3246759,04
365	442849,21	3246759,72
366	442836,76	3246761,09
367	442821,09	3246761,40
368	442816,89	3246761,48
369	442798,15	3246764,23
370	442778,68	3246769,00
371	442756,70	3246774,38
372	442742,44	3246777,87
373	442738,21	3246778,36
374	442732,01	3246779,07
375	442725,25	3246779,85
376	442723,20	3246779,90
377	442713,90	3246780,16
378	442701,16	3246780,51
379	442673,46	3246781,30
380	442671,04	3246781,57
381	442660,27	3246782,77
382	442648,63	3246784,07
383	442619,68	3246790,44
384	442610,61	3246792,44
385	442548,95	3246812,66
386	442545,38	3246814,04
387	442536,93	3246817,28
388	442533,17	3246818,73
389	442525,27	3246821,77
390	442503,32	3246830,20
391	442462,69	3246847,26
392	442412,96	3246872,58
393	442385,39	3246886,62

394	442354,73	3246900,00
395	442352,25	3246901,63
396	442350,54	3246902,74
397	442349,08	3246903,69
398	442346,73	3246905,23
399	442301,69	3246934,64
400	442301,26	3246933,77
401	442286,00	3246944,00
402	442286,36	3246944,68
403	442208,20	3246996,05
404	442206,24	3246996,97
405	442193,57	3247002,92
406	442187,63	3247004,32
407	442174,97	3247007,29
408	442169,69	3247007,45
409	442166,36	3247007,55
410	442160,64	3247007,72
411	442158,83	3247007,55
412	442153,28	3247007,04
413	442150,71	3247006,81
414	442146,47	3247006,42
415	442141,43	3247005,96
416	442116,19	3247003,65
417	442113,34	3247003,12
418	442097,06	3247000,11
419	442097,06	3246999,98
420	442089,09	3246998,50
421	442089,05	3246998,63
422	442081,63	3246997,25
423	442076,75	3246996,35
424	442057,13	3246992,72
425	442057,19	3246992,42
426	442039,32	3246987,97
427	442023,67	3246985,28
428	441969,51	3246980,44
429	441907,57	3246979,98
430	441829,16	3246968,90
431	441778,16	3247018,02
432	441781,62	3247060,41
433	441778,01	3247060,55
434	441778,43	3247070,27
435	441781,43	3247070,15
436	441783,30	3247112,81
437	441677,30	3247128,99
438	441378,19	3247174,75
439	441236,85	3247213,76
440	440880,97	3247311,65
441	440512,30	3247144,61
442	440428,82	3247101,06
443	440225,76	3246995,11
444	440098,60	3246992,80

Лист № 10 из 11

445	439905,29	3246989,27
446	439784,97	3246987,08
447	439313,85	3246736,31
448	439197,81	3246631,42
449	438904,88	3246299,04
450	438852,34	3246200,04
451	438775,67	3246128,31
452	438764,55	3246098,77
453	438738,02	3246008,34
454	438635,74	3245630,01
455	438655,13	3245498,10
456	438345,78	3245375,43
457	438281,62	3245352,18
458	438230,77	3245332,69
459	438227,08	3245341,99
460	438199,28	3245330,95
461	438202,77	3245321,97
462	437998,60	3245243,75
463	437931,96	3245207,73
464	437841,69	3245116,63
465	437803,15	3245069,79
466	437629,50	3244880,95
467	437622,19	3244887,70
468	437601,79	3244865,73
469	437609,16	3244858,88
470	437600,90	3244849,85
471	437341,89	3244637,19
472	437286,50	3244611,92
473	437261,62	3244605,84
474	437259,19	3244615,56
475	437230,09	3244608,27
476	437232,48	3244598,70
477	437047,48	3244553,43
478	437024,64	3244556,40
479	436749,34	3244529,43
480	436743,90	3244525,55
481	436684,40	3244379,94
482	436532,63	3244152,23
483	436504,68	3244081,95
484	436497,64	3244073,92
485	436336,68	3243962,60
486	436335,75	3243913,90
487	436231,56	3243833,91
488	436173,41	3243776,29
489	436166,39	3243783,40
490	436145,05	3243762,32
491	436152,10	3243755,18
492	436148,79	3243751,90
493	436065,54	3243735,95
494	436061,81	3243740,43
495	436049,20	3243730,18

496	435979,53	3243673,54
497	435982,79	3243669,57
498	435958,59	3243617,13
499	435652,78	3243483,57
500	435630,45	3243511,85
501	435244,57	3243372,15
502	434940,20	3243331,02
503	434930,27	3243329,66
504	434706,52	3243299,03
505	434003,16	3243163,61
506	434003,10	3243163,60
507	433575,08	3243078,24
508	433570,10	3243077,25
509	433518,96	3243024,44
510	433234,14	3242950,61
511	433205,19	3242974,80
512	433201,99	3242988,08
513	433187,18	3242984,64
514	432363,69	3242790,49
515	431798,50	3243058,56
516	431656,55	3243042,69
517	431655,04	3243053,53
518	431625,32	3243049,06
519	431626,78	3243039,36
520	431597,56	3243036,09
521	431584,78	3243034,17
522	431583,29	3243044,06
523	431553,62	3243039,59
524	431555,11	3243029,71
525	431462,08	3243015,71
526	431460,59	3243025,60
527	431430,92	3243021,14
528	431432,41	3243011,25
529	431431,29	3243011,08
530	431429,80	3243020,97
531	431400,13	3243016,50
532	431401,62	3243006,61
533	431250,51	3242983,88
534	431250,48	3242985,40
535	431230,00	3242984,98
536	431230,07	3242981,46
537	431224,11	3242981,33
538	431224,18	3242977,33
539	431214,79	3242977,11
540	431214,75	3242981,11
541	431208,63	3242980,97
542	431208,55	3242984,50
543	431188,08	3242984,07
544	431188,17	3242979,06
545	431010,37	3242953,36
546	431008,94	3242963,26

Лист № 10 из 10

547	430979,25	3242958,97
548	430980,68	3242949,07
549	430912,14	3242939,16
550	430910,71	3242949,06
551	430881,01	3242944,77
552	430882,44	3242934,87
553	430853,28	3242930,66
554	430851,85	3242940,55
555	430822,16	3242936,26
556	430823,59	3242926,37
557	430662,62	3242903,10
558	430661,19	3242913,00
559	430631,50	3242908,71
560	430632,92	3242898,82
561	430462,29	3242874,56
562	430410,34	3242877,45
563	430409,17	3242857,49
564	430463,14	3242854,49
565	430575,31	3242870,28
566	430874,75	3242913,55
567	431201,78	3242960,82
568	431214,92	3242961,11
569	431214,90	3242963,11
570	431224,39	3242963,33
571	431224,43	3242961,36
572	431250,95	3242961,85
573	431250,91	3242963,72
574	431398,41	3242985,91
575	431600,20	3243016,27
576	431795,01	3243038,05
577	432113,76	3242886,88
578	432109,48	3242877,93
579	432136,56	3242864,98
580	432140,85	3242874,03
581	432356,43	3242771,79
582	432361,18	3242769,34
583	432465,71	3242793,99
584	432467,95	3242784,55
585	432497,20	3242791,12
586	432494,90	3242800,87
587	432979,76	3242915,19
588	432982,00	3242905,70
589	433011,21	3242912,19
590	433008,94	3242922,07
591	433186,89	3242964,03
592	433229,20	3242928,67
593	433529,42	3243006,49
594	433580,13	3243058,85
595	433646,24	3243072,04
596	433648,17	3243062,26
597	433677,58	3243068,18

598	433675,66	3243077,90
599	434007,04	3243143,99
600	434111,39	3243164,08
601	434113,34	3243154,22
602	434142,76	3243160,05
603	434140,85	3243169,75
604	434613,25	3243260,71
605	434615,21	3243250,82
606	434644,60	3243256,81
607	434642,71	3243266,38
608	434709,77	3243279,29
609	434913,09	3243307,12
610	434913,09	3243278,33
611	434922,36	3243278,33
612	434920,92	3243252,70
613	434928,34	3243255,38
614	434937,07	3243254,89
615	434937,27	3243258,43
616	434941,32	3243259,28
617	434942,39	3243278,33
618	434951,19	3243278,33
619	434952,67	3243305,60
620	434952,94	3243312,56
621	435111,93	3243334,04
622	435112,94	3243324,28
623	435142,76	3243327,38
624	435141,67	3243338,06
625	435249,37	3243352,62
626	435588,41	3243475,36
627	435592,21	3243465,55
628	435620,13	3243476,48
629	435616,64	3243485,58
630	435623,70	3243488,13
631	435646,65	3243459,07
632	435958,89	3243595,44
633	435973,56	3243601,85
634	436003,82	3243667,40
635	436062,16	3243714,94
636	436158,54	3243733,40
637	436245,15	3243819,13
638	436355,60	3243903,92
639	436356,49	3243951,98
640	436471,65	3244031,62
641	436477,43	3244023,34
642	436501,95	3244040,62
643	436496,34	3244048,69
644	436508,82	3244057,33
645	436525,29	3244042,57
646	436549,26	3244017,35
647	436552,40	3244019,85
648	436558,72	3244013,21

Лист № 000000

649	436555,70	3244010,61
650	436570,86	3243994,56
651	436579,31	3243986,15
652	436577,87	3243984,69
653	436582,21	3243974,95
654	436586,32	3243967,66
655	436601,48	3243952,64
656	436607,47	3243953,03
657	436622,63	3243970,67
658	436623,26	3243985,17
659	436599,86	3244006,81
660	436593,23	3244000,14
661	436570,54	3244024,00
662	436569,10	3244022,61
663	436562,97	3244029,06
664	436564,43	3244030,42
665	436539,23	3244056,92
666	436522,24	3244072,01
667	436550,43	3244142,88
668	436702,15	3244370,52
669	436714,05	3244399,64
670	436723,37	3244395,88
671	436734,45	3244423,76
672	436725,40	3244427,41
673	436759,30	3244510,36
674	437024,32	3244536,27
675	437048,69	3244533,10
676	437293,09	3244592,95
677	437352,57	3244620,07
678	437614,68	3244835,28
1	437818,22	3245056,64

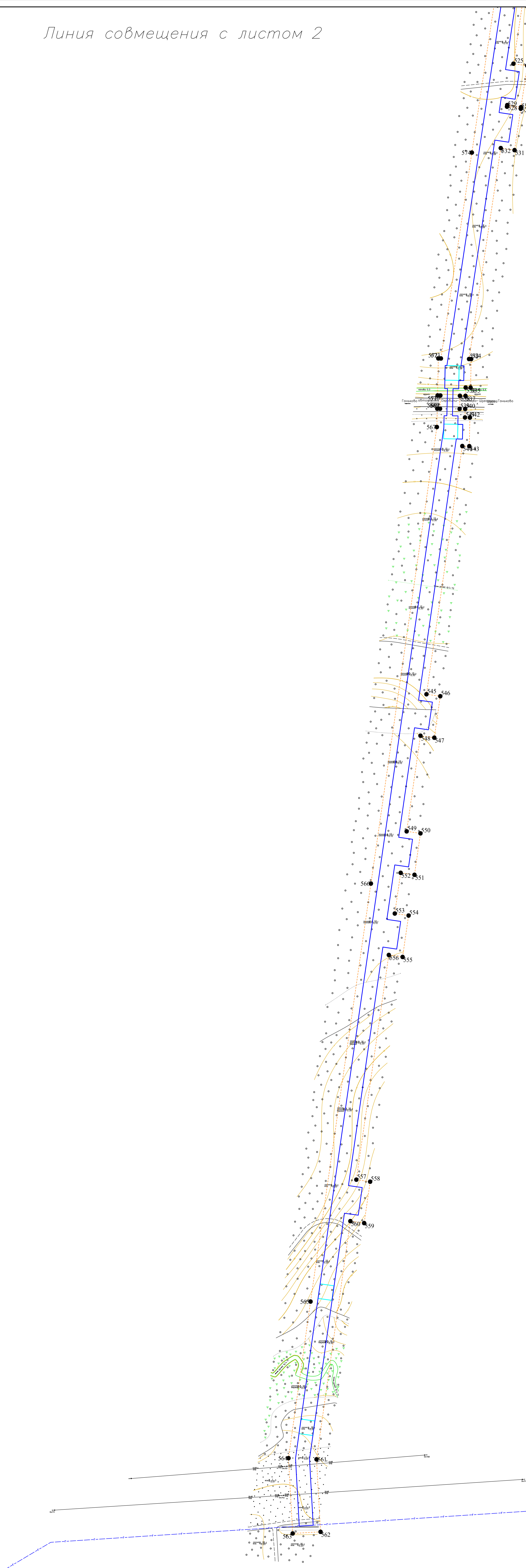
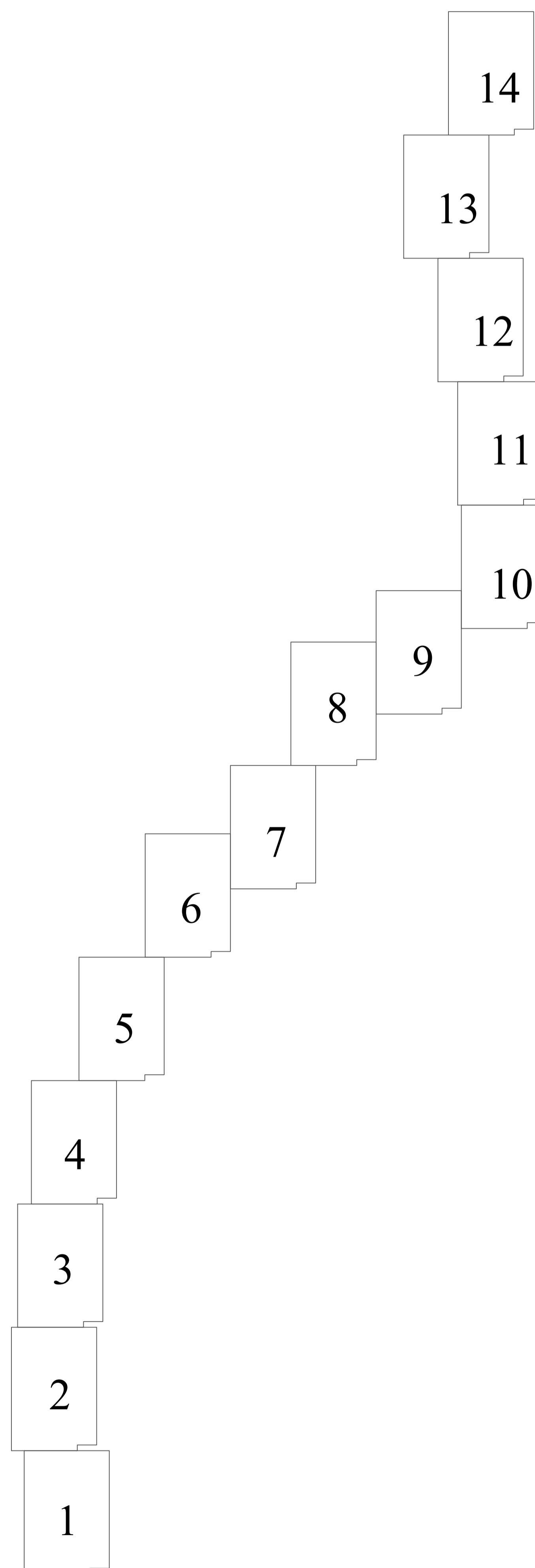


Схема совмещения листов

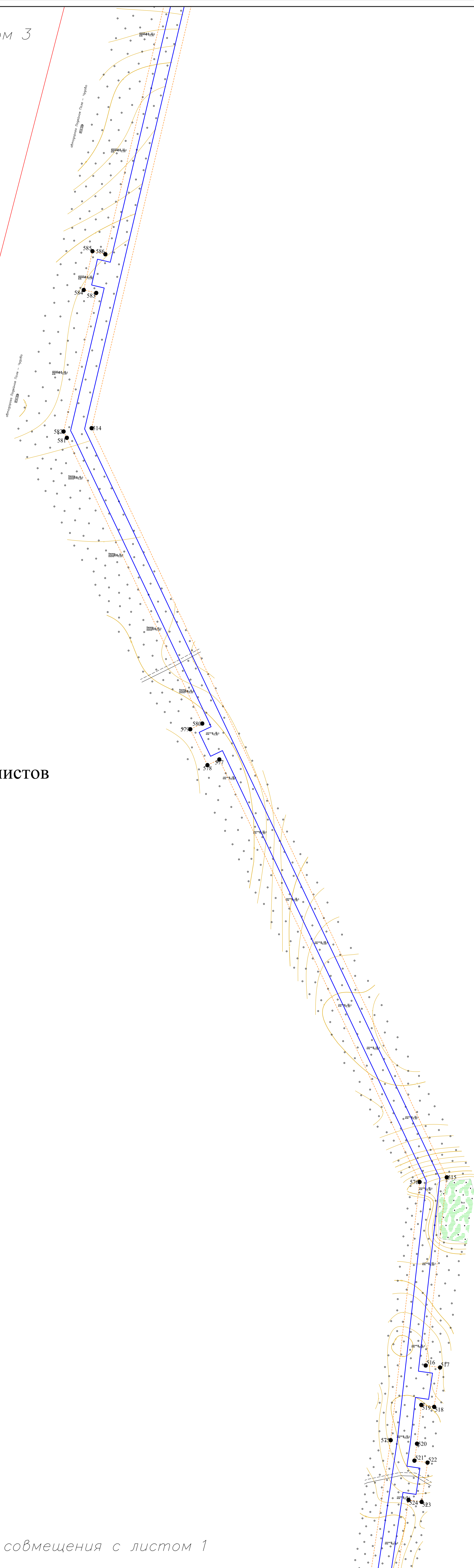
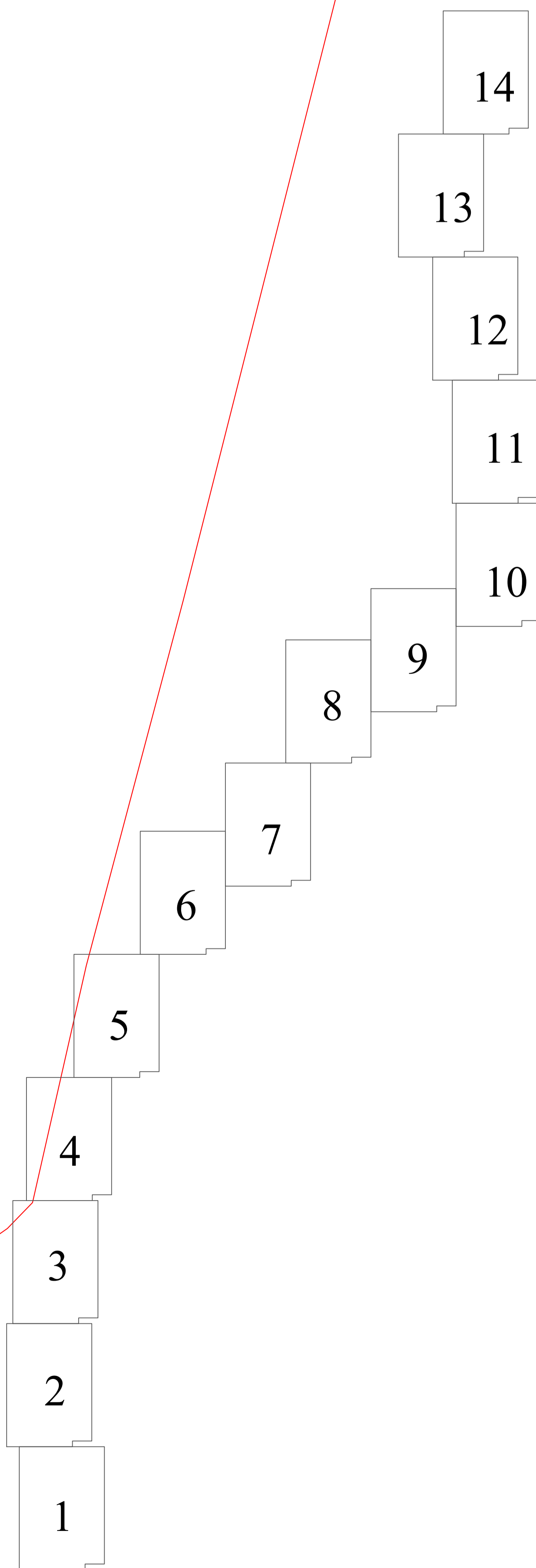


Условные обозначения:

- - - - граница территории, в отношении которой осуществляется подготовка проекта межевания территории
- - граница населенного пункта
- - характерные точки границ проекта межевания территории
- - граница планируемых объектов планировочной структуры
- - характерные точки границ образуемых земельных участков

3090.085.П.0/0.1295-ППТ.0ЧП					Межпоселковый газопровод от д. Ганьково до д. Серебрянка - д. Лихачево - д. Еремина Гора - д. Мехиза - д. Княвечи Ленинградской области			
Изм.	Кол. у.	Листы	И. И.	Подпись	Дата	Статус	Лист	Листов
Разработ	Дальневосточный	Дальневосточный	Дальневосточный		10.05		1	14
Проектировщик	Ганькова	Ганькова	Ганькова		10.05	Проект межевания территории		
И. контр.	Валиева	Валиева	Валиева		10.05			
Утвердил	Валиева	Валиева	Валиева		10.05	Чертеж межевания территории		
						М 1:1000	АО "Газпром газораспределение Ленинградской область"	

Схема совмещения листов



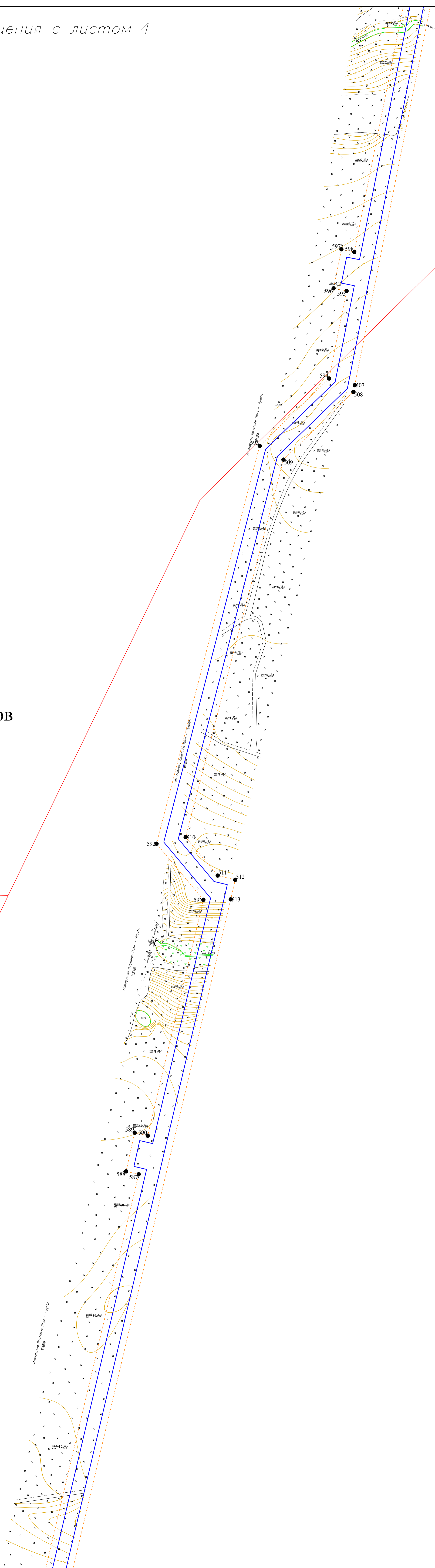
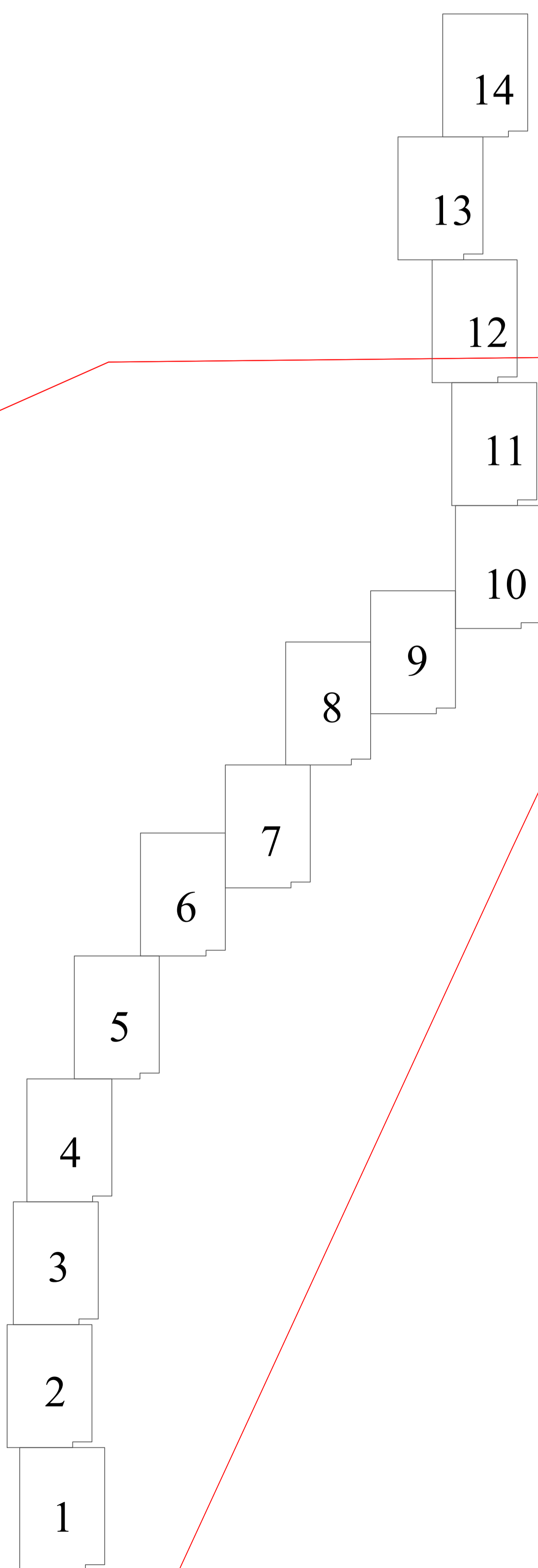
Условные обозначения:

- граница территории, в отношении которой осуществляется подготовка проекта межевания территории
- граница населенного пункта
- характерные точки границ проекта межевания территории
- граница планируемых объектов планировочной структуры
- характерные точки границ образуемых земельных участков

					3090.085.П.0/0.1295-ППТ.0ЧП		
					Межпоселковый газопровод от д. Ганьково до д. Серебрянка - д. Лихачево - д. Еремина Гора - д. Мельбаза - д. Княвечи Ленинградской области		
Илл. Кол. ш.	Лист №	Всч.	Подпись	Дата	Этапы	Лист	Листов
Разработчик	Далежневский	Далежневский	10.05		Проект	2	14
Проектировщик	Ганчаева	Ганчаева	10.05		Чертёж		
И. контр.	Валиева	Валиева	10.05				
Эксперт	Валиева	Валиева	10.05				
					Чертёж межевания территории М 1:1000		
					АО "Газпром газораспределение Ленинградская область"		

3

Схема совмещения листов



Условные обозначения:

- граница территории, в отношении которой осуществляется подготовка проекта межевания территории
- граница населенного пункта
- характерные точки грани проекта межевания территории
- граница планируемых объектов планировочной структуры
- характерные точки грани образуемых земельных участков

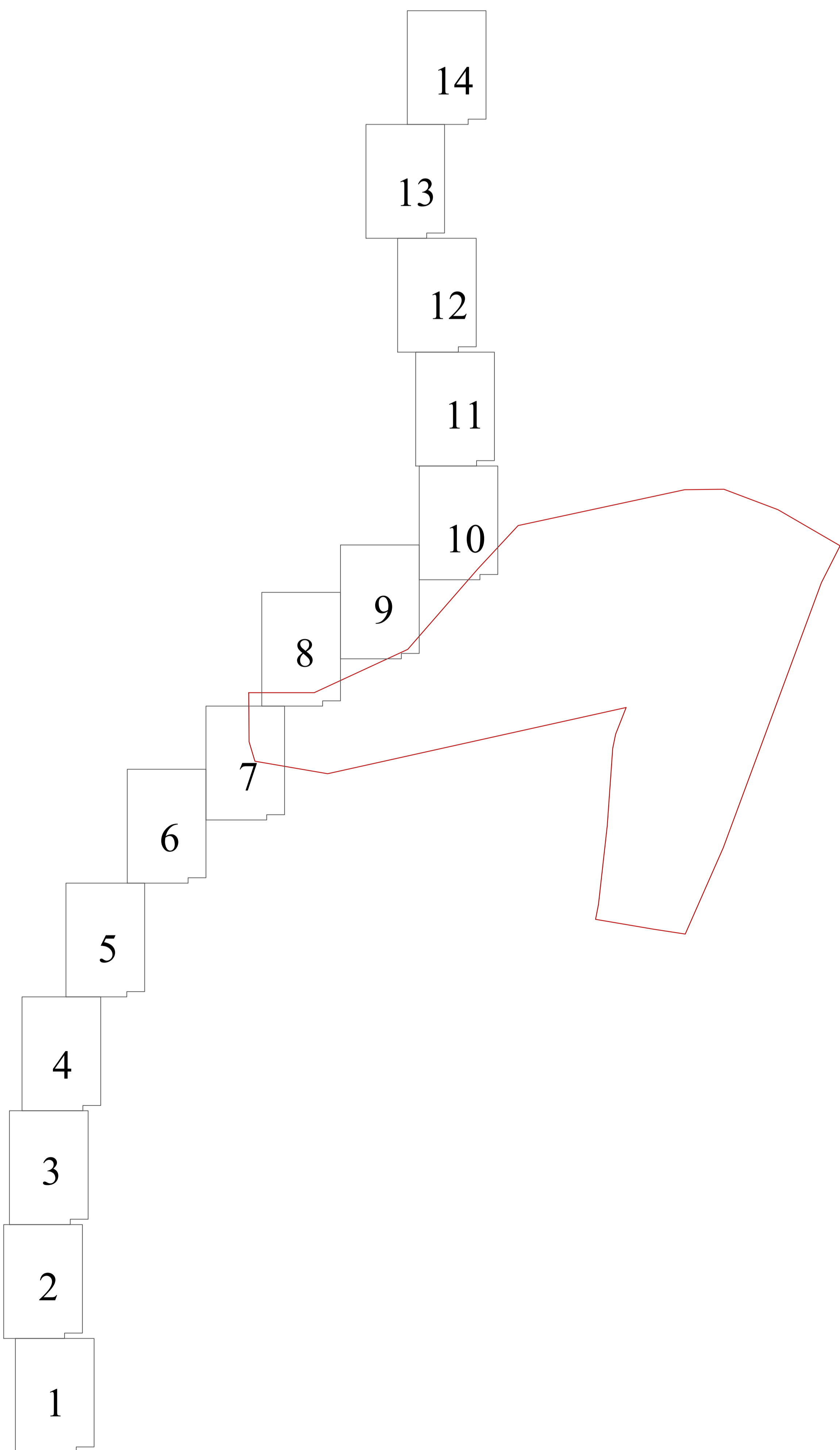
3090.085.П.0/0.1295-ППТ.0ЧП					
Межпоселковый газопровод от д. Ганьково до д. Серебрянка - д. Лихачево - д. Еремينا Гора - д. Мехало - д. Куваччи Ленинградской области					
Изм.	Кол. ф.	Лист №	Дата	Подпись	Дата
Разработчик	Дальневосточный филиал	10.05			
Проектировщик	Ганчарова	10.05			
И. контрол.	Валиева	10.05			
Эксперт	Валиева	10.05			

Проект межевания территории		
Страница	Лист	Листов
1/17	3	14

Чертеж межевания территории	
Масштаб	М 1:1000
АО "Газпром газораспределение Ленинградской область"	

4

Схема совмещения листов



5

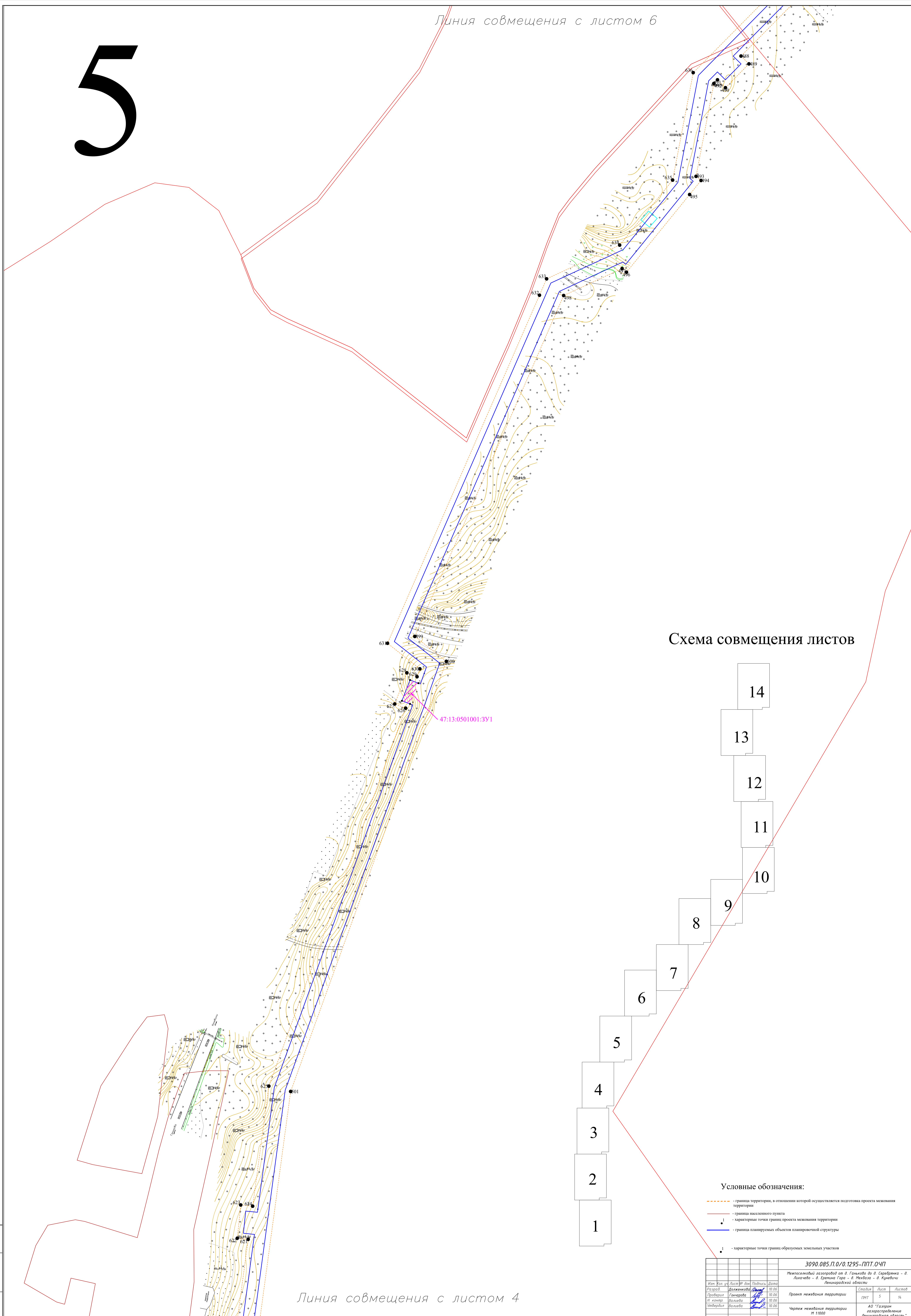
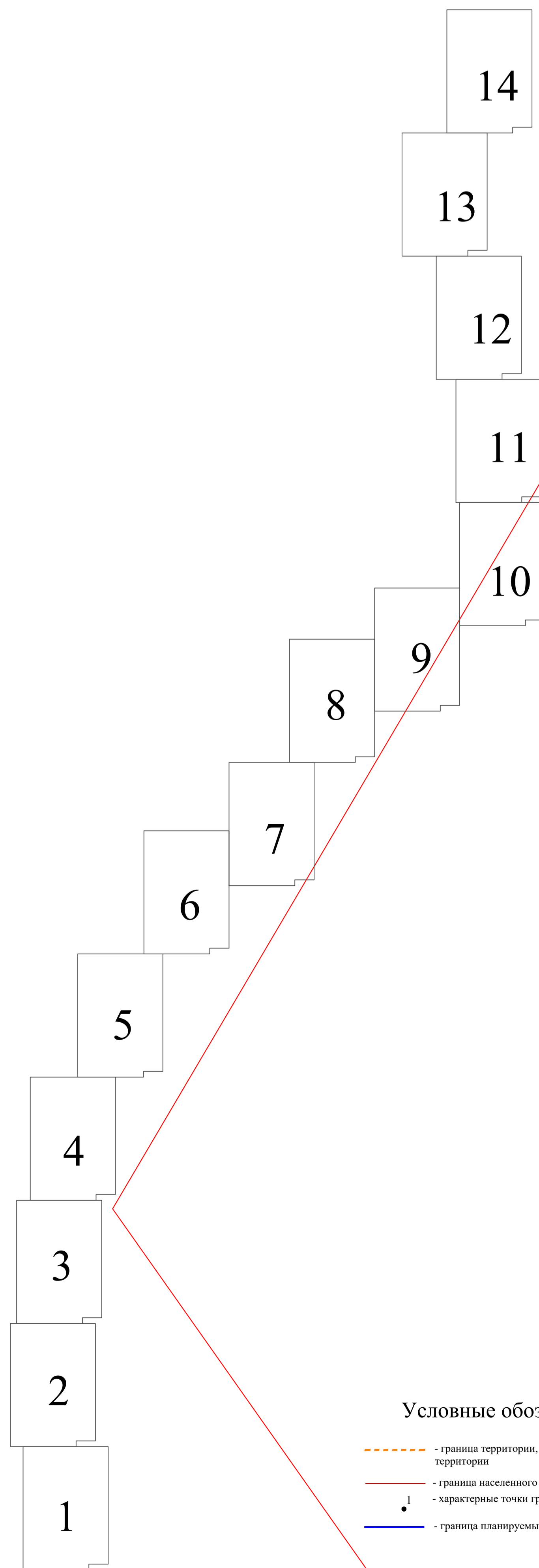


Схема совмещения листов

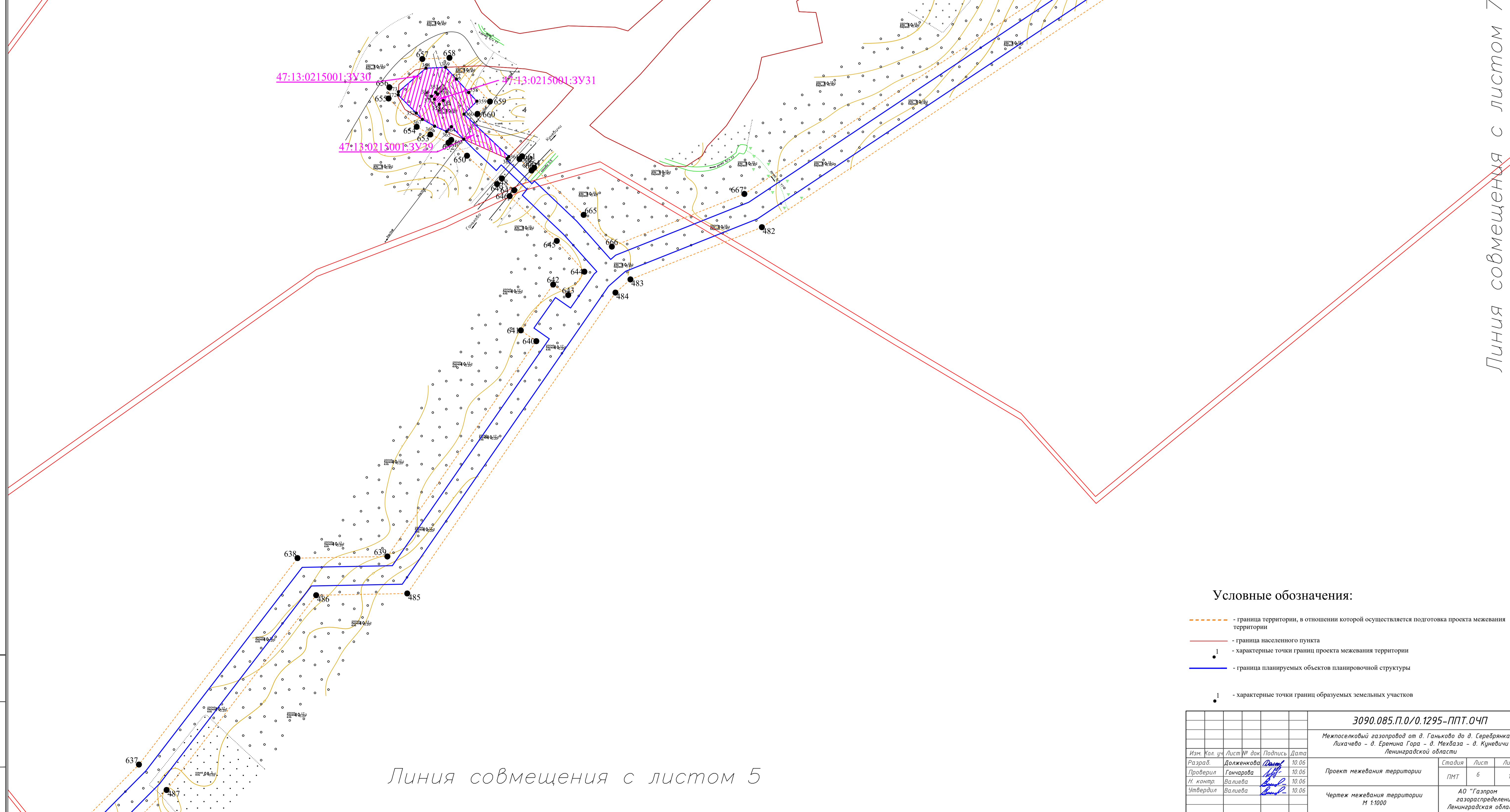
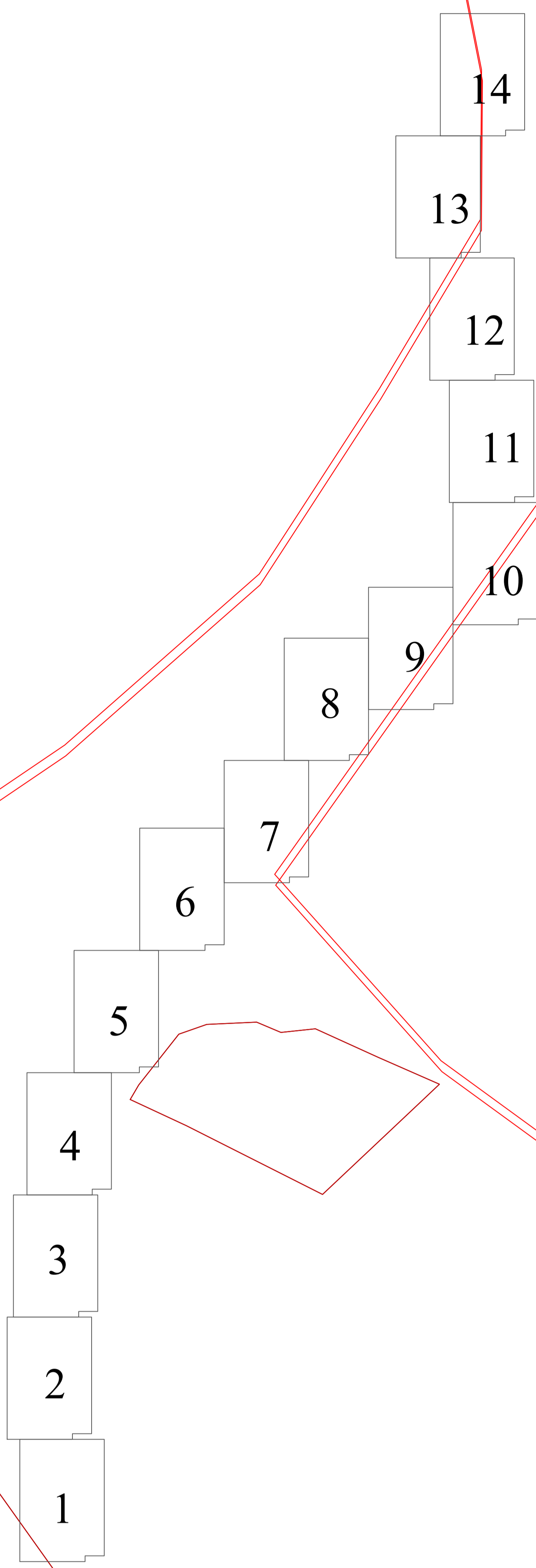


- Условные обозначения:**
- - граница территории, в отношении которой осуществляется подготовка проекта межевания территории
 - - граница населенного пункта
 - - граница планируемых объектов планировочной структуры
 - - характерные точки границ проекта межевания территории
 - - характерные точки границ образуемых земельных участков

		3090.085.П.0/0.1295-ППТ.0ЧП			
		<i>Межпоселковый газопровод от д. Ганьково до д. Серебрянка - д. Лихачево - д. Еремينا Гора - д. Мельбала - д. Княвечи Ленинградской области</i>			
Илл. Кол. у.	Лист №	Всч. Подпись	Дата	Страниц	Лист
Разработчик	Дальневосточный филиал	В.В.В.	10.05	5	14
Проектировщик	Ганчаева	В.В.	10.05		
И. контр.	Валиева	В.В.	10.05		
Сметчик	Валиева	В.В.	10.05		
Чертеж межевания территории М 1:1000				АО "Газпром взаимодействие Ленинградская область"	

6

Схема совмещения листов



Линия совмещения с листом 5

Линия совмещения с листом 7

- Условные обозначения:**
- граница территории, в отношении которой осуществляется подготовка проекта межевания территории
 - граница населенного пункта
 - 1 - характерные точки границ проекта межевания территории
 - граница планируемых объектов планировочной структуры
 - 1 - характерные точки границ образуемых земельных участков

3090.085.П.0/0.1295-ППТ.04П					
Межпоселковый газопровод от д. Ганьково до д. Серебрянка - д. Лихачево - д. Еремينا Гора - д. Мельбаза - д. Куневичи Ленинградской области					
Изм.	Кол. у.	Лист №	Вид	Подпись	Дата
Разреш.	Дальневосточ.	01.05	01.05		
Проектир.	Ганькова	01.05	01.05		
И. контр.	Валиева	01.05	01.05		
Эксперт	Валиева	01.05	01.05		

Проект межевания территории		
Страница	Лист	Листов
1/17	6	14

АО "Газпром газораспределение Ленинградской области"
Чертеж межевания территории
М 1:1000

Формат

7

Линия совмещения с листом 6

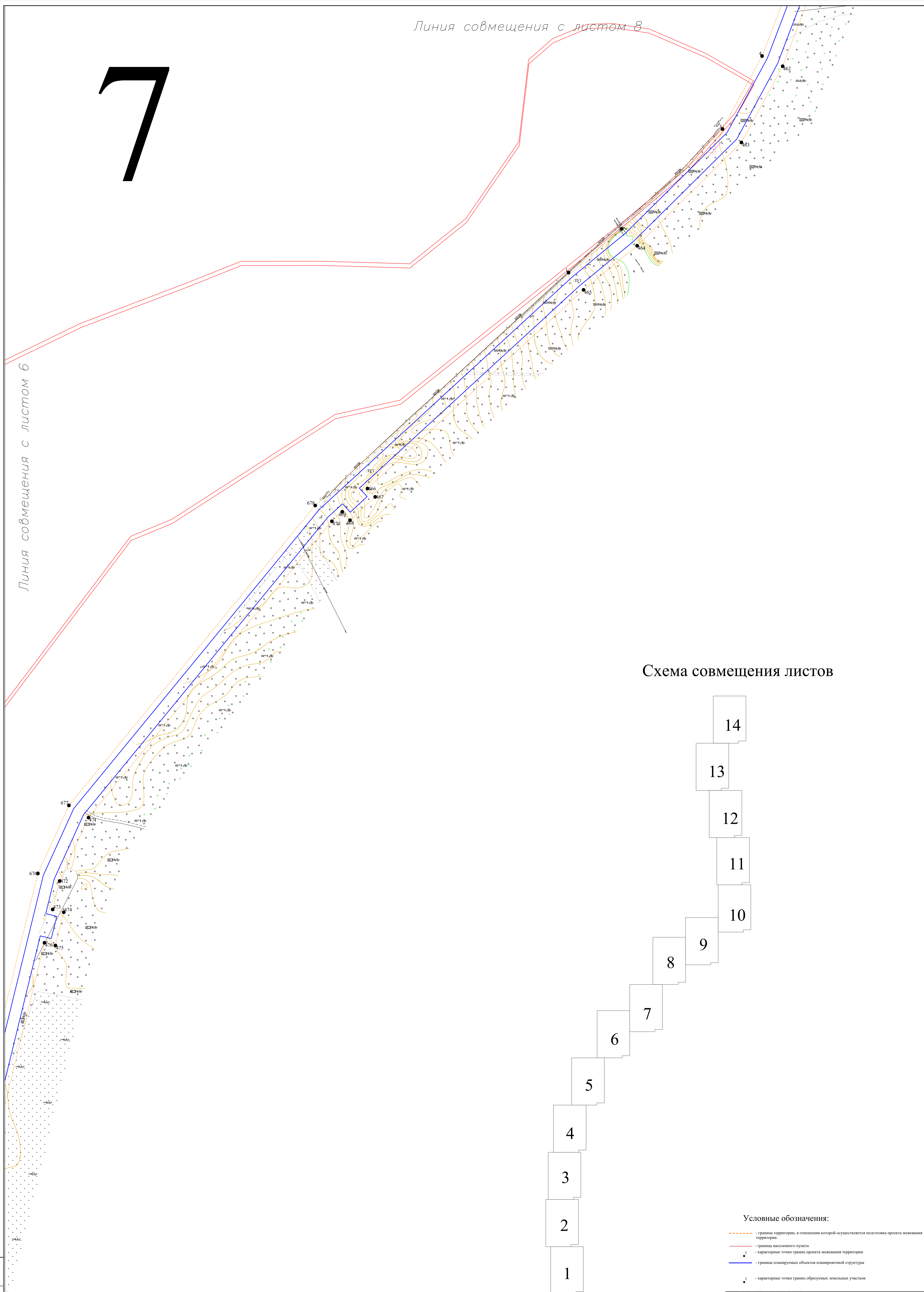
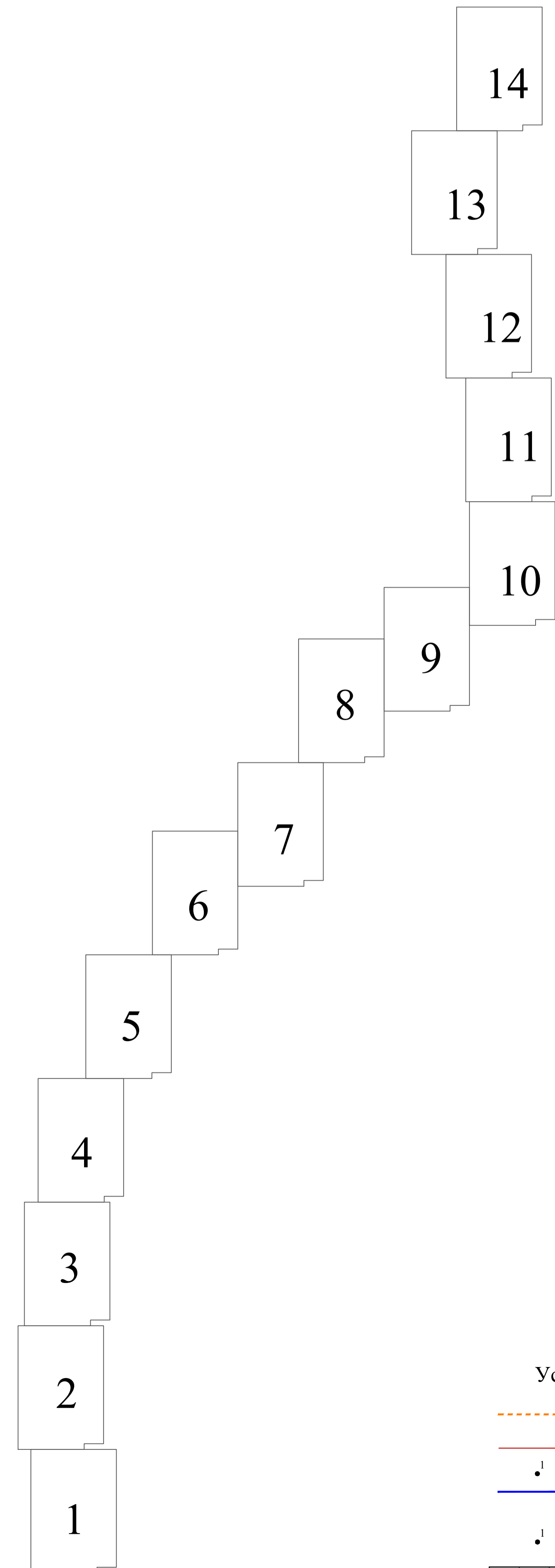


Схема совмещения листов



- Условные обозначения:**
- - граница территории, в отношении которой осуществляется подготовка проекта межевания территории
 - - граница населенного пункта
 - - характерные точки грани проекта межевания территории
 - - граница планируемых объектов планировочной структуры
 - - характерные точки грани образуемых земельных участков

3090.085.П.0/0.1295-ППТ.0ЧП					Межпоселковый газопровод от д. Ганьково до д. Серебрянка - д. Лихачево - д. Еремеево Гора - д. Мельбаза - д. Куньвичи Ленинградской области		
Изм.	Кол. у.	Листы	И.И. Подпись	Дата	Страницы	Лист	Листов
Разработчик	Дальневосточный филиал	10.05					
Проектировщик	Ганчаева	10.05					
И. контр.	Валиева	10.05					
Утвердил	Валиева	10.05					
Проект межевания территории					Листы	7	14
Чертеж межевания территории					Лист	7	14
М 1:1000					АО "Газпром газораспределение Ленинградская область"		

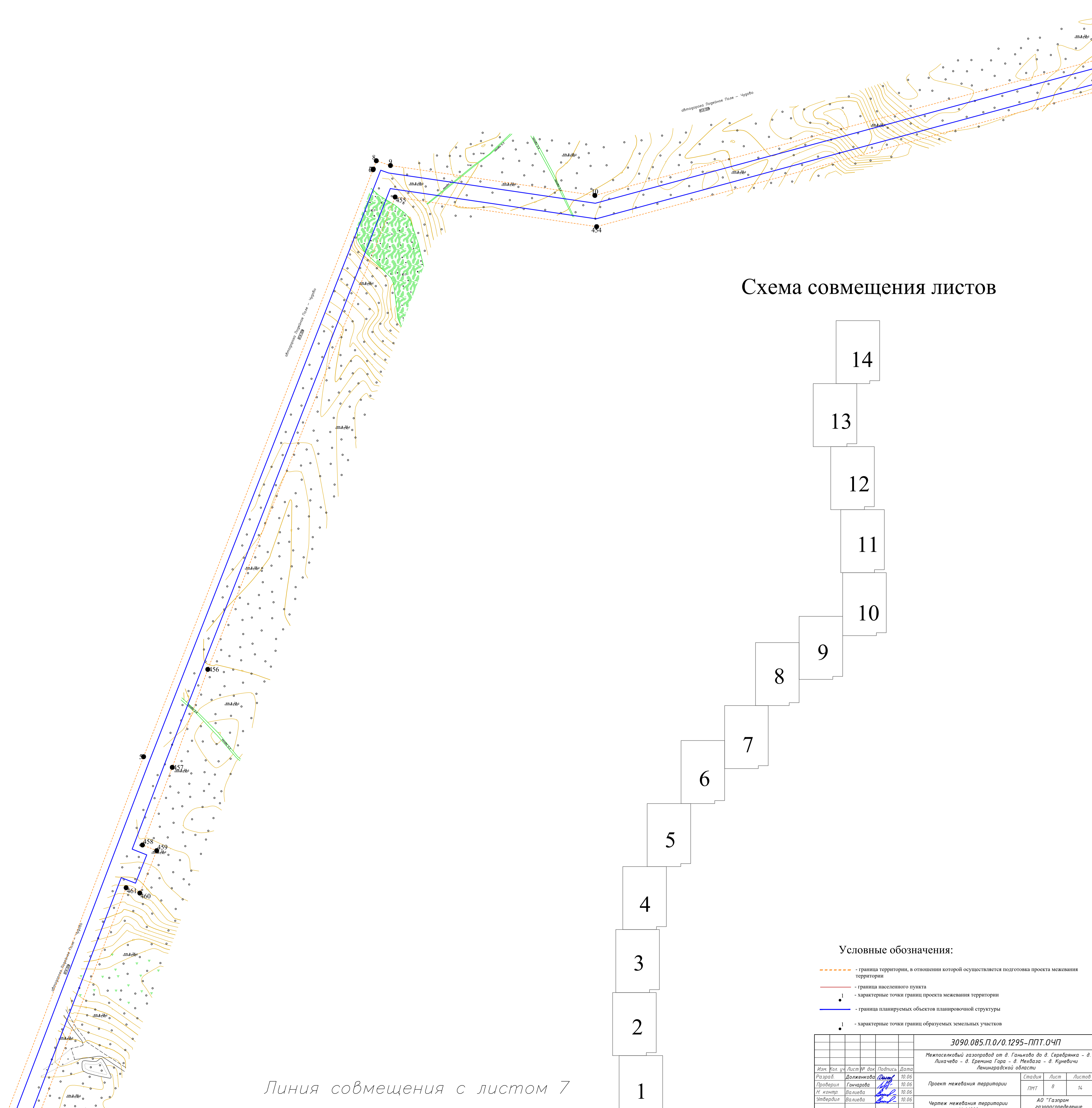
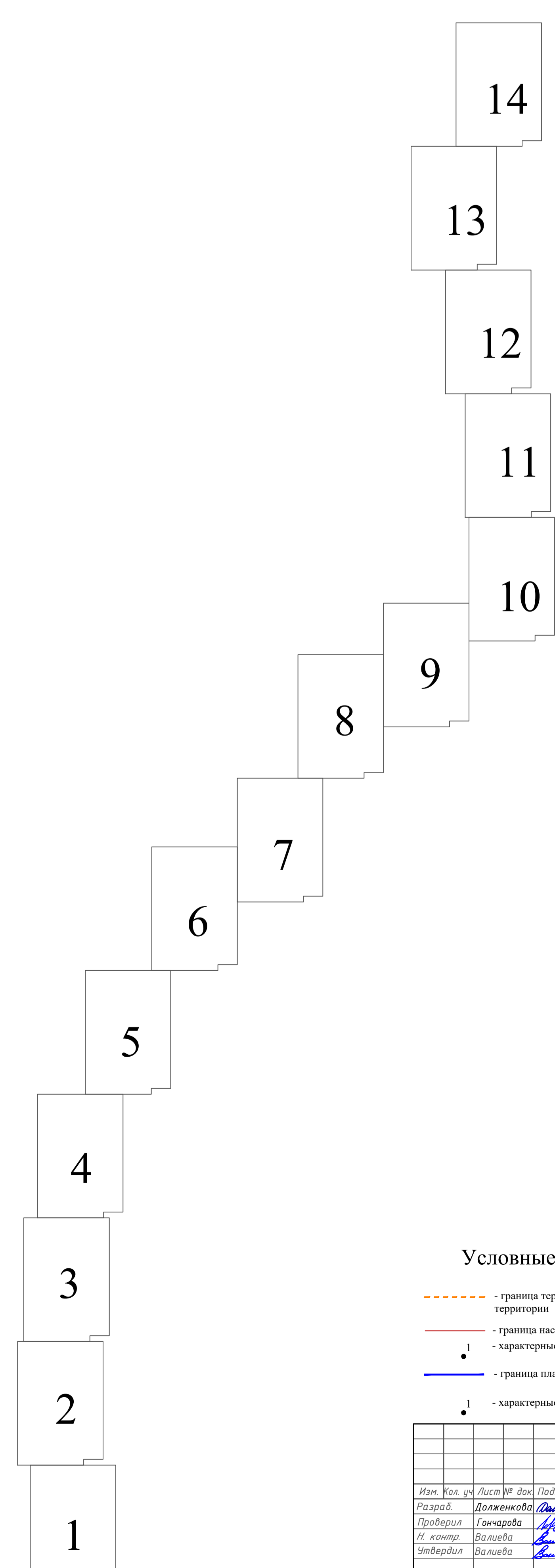


Схема совмещения листов



Условные обозначения:

- граница территории, в отношении которой осуществляется подготовка проекта межевания территории
- граница населенного пункта
- - характерные точки границ проекта межевания территории
- граница планируемых объектов планировочной структуры
- - характерные точки границ образуемых земельных участков

3090.085.П.0/0.1295-ППТ.0ЧП					
Межпоселковый газопровод от д. Ганьково до д. Серебрянка - д. Лихачево - д. Еремеево Гара - д. Мехало - д. Киневичи Ленинградской области					
Изм.	Кол. у.	Листы	В.кв.	Подпись	Дата
Разработчик	Дальневосточный филиал	10.05			
Проектировщик	Ганькова	10.05			
И.контр.	Валиева	10.05			
Утвердил	Валиева	10.05			

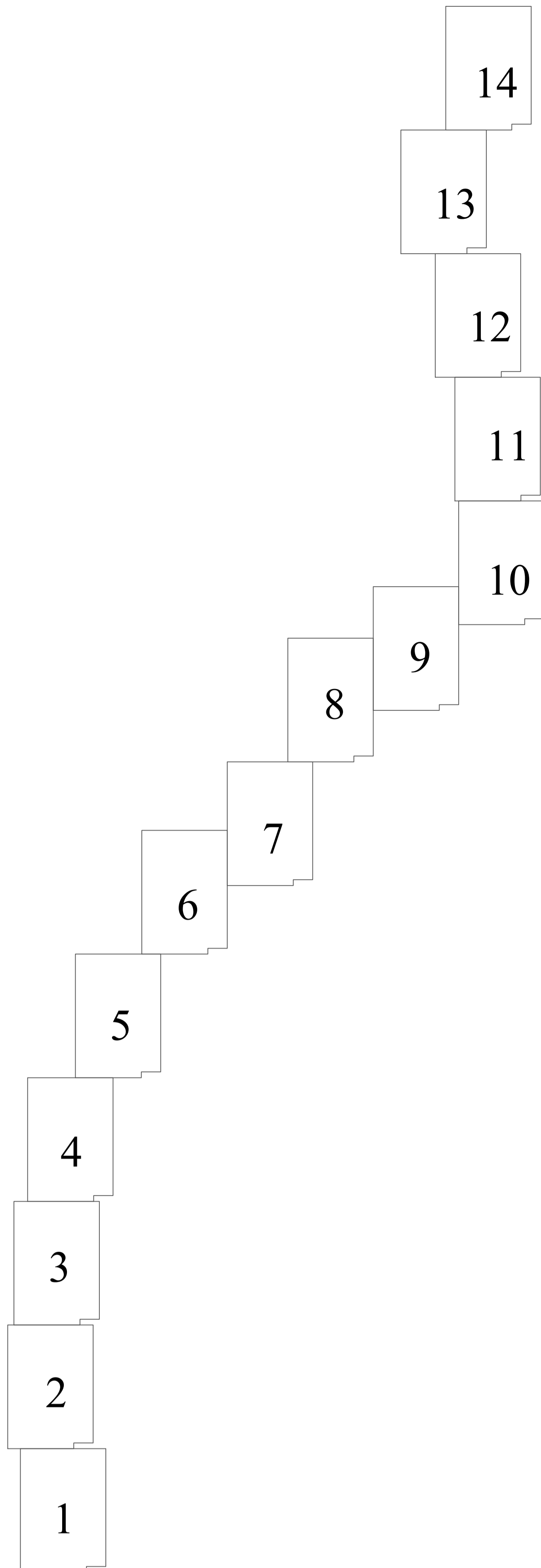
Проект межевания территории		
Страницы	Лист	Листов
ЛНТ	8	14

Чертёж межевания территории	
М 1:1000	
АО "Газпром газораспределение Ленинградская область"	Формат

Линия совмещения с листом 7

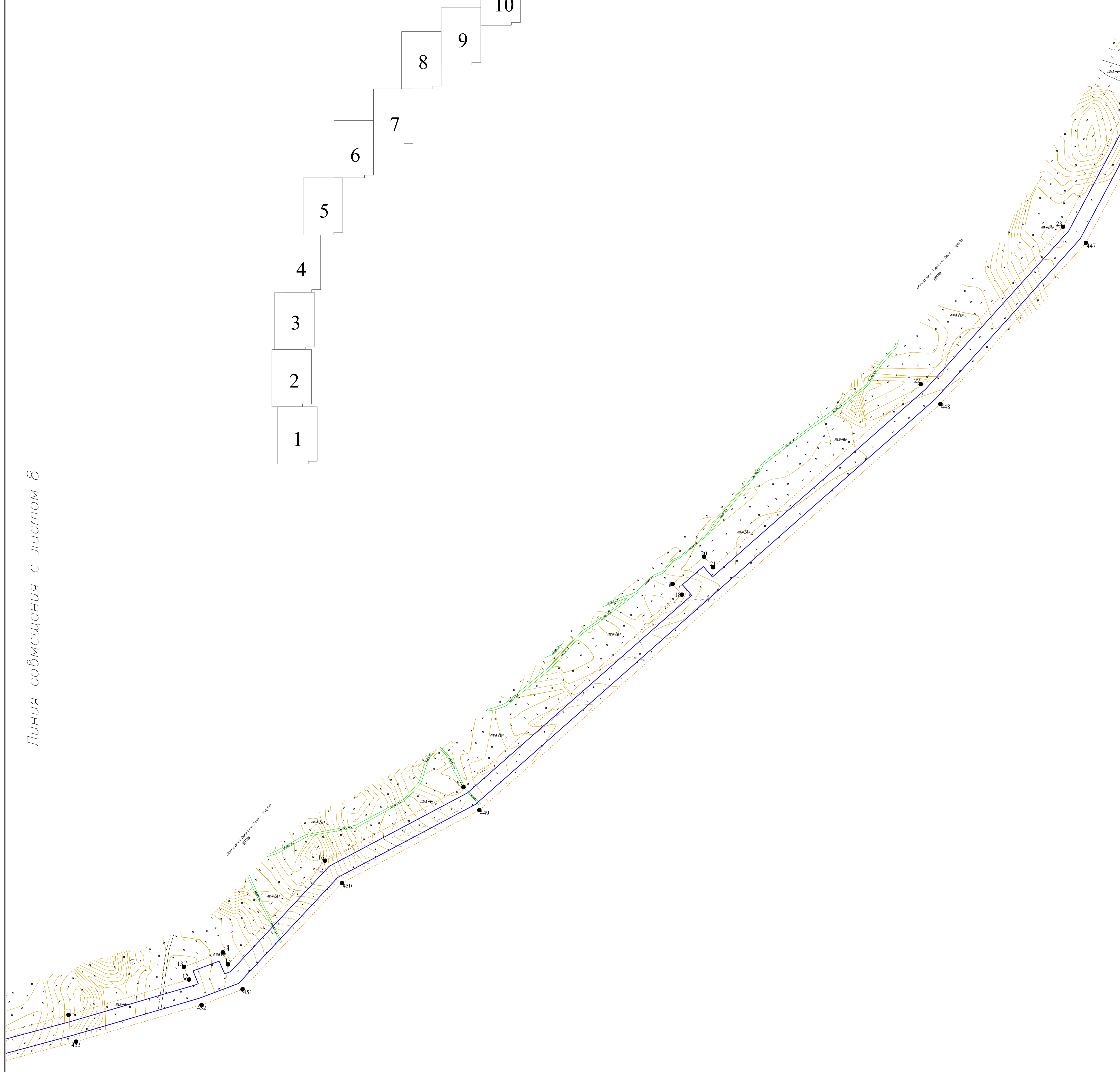
Схема совмещения листов

9



Линия совмещения с листом 8

Линия совмещения с листом 10



Условные обозначения:

- - - граница территории, в отношении которой осуществляется подготовка проекта межевания территории
- граница населенного пункта
- граница планируемых объектов планировочной структуры
- 1 - характерные точки границы проекта межевания территории
- 1 - характерные точки границы образуемых земельных участков

3090.085.П.0/0.1295-ППТ.0ЧП					
Межпоселковый газопровод от д. Ганьково до д. Серебрянка - д. Лихачево - д. Еремеево Гора - д. Мехало - д. Княвечи Ленинградской области					
Изм.	Кол. у.	Листы	Датум	Подпись	Дата
Разработчик	Дальневосточный филиал	10.05			
Проектировщик	Ганькова	10.05			
И. контр.	Валиева	10.05			
Утвердил	Валиева	10.05			

Страницы	Лист	Листов
1/11	9	14

Проект межевания территории
Чертеж межевания территории
М 1:1000
АО "Газпром газораспределение Ленинградской область"

Линия совмещения с листом 9

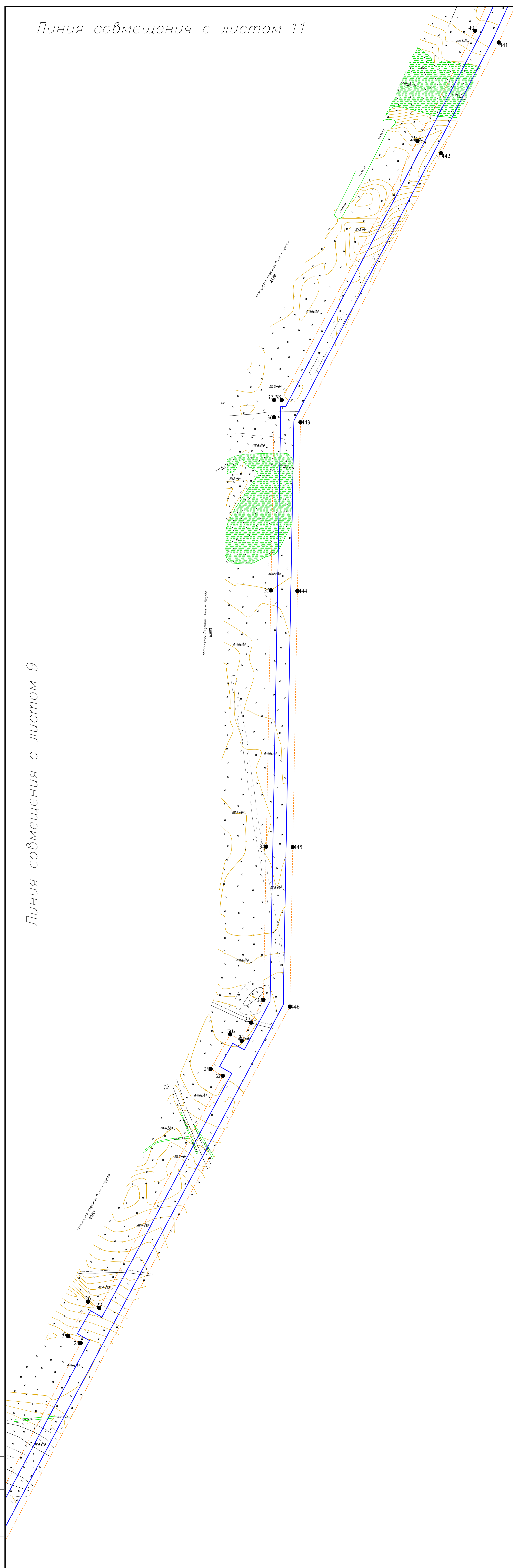
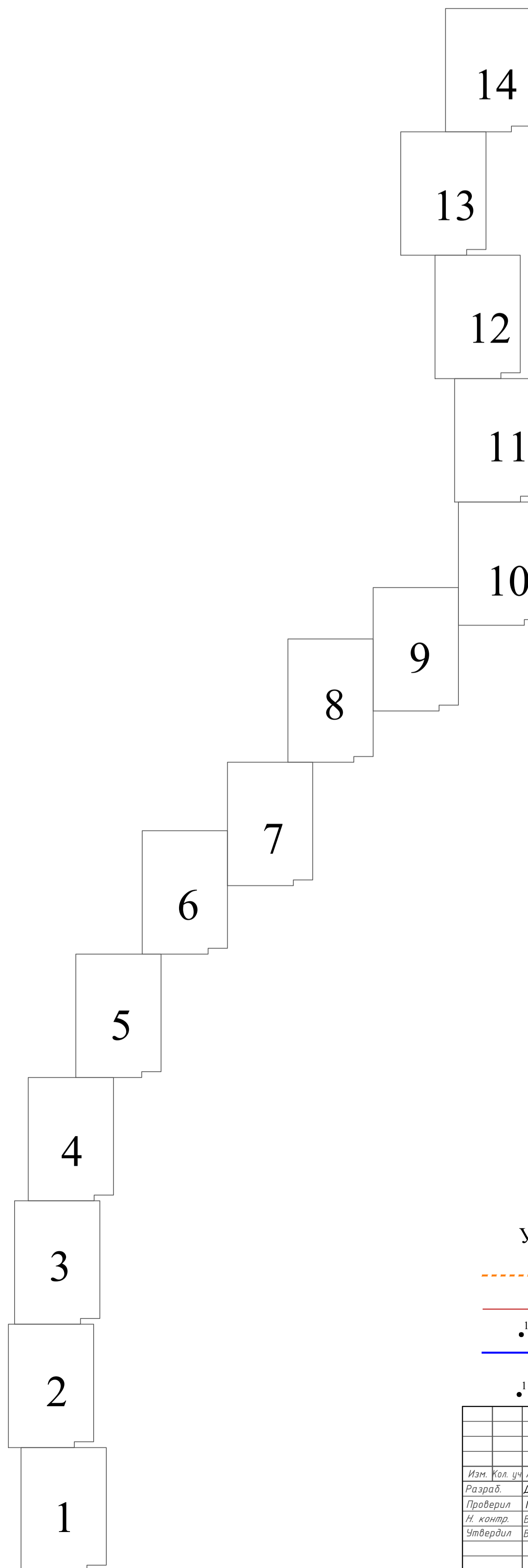


Схема совмещения листов



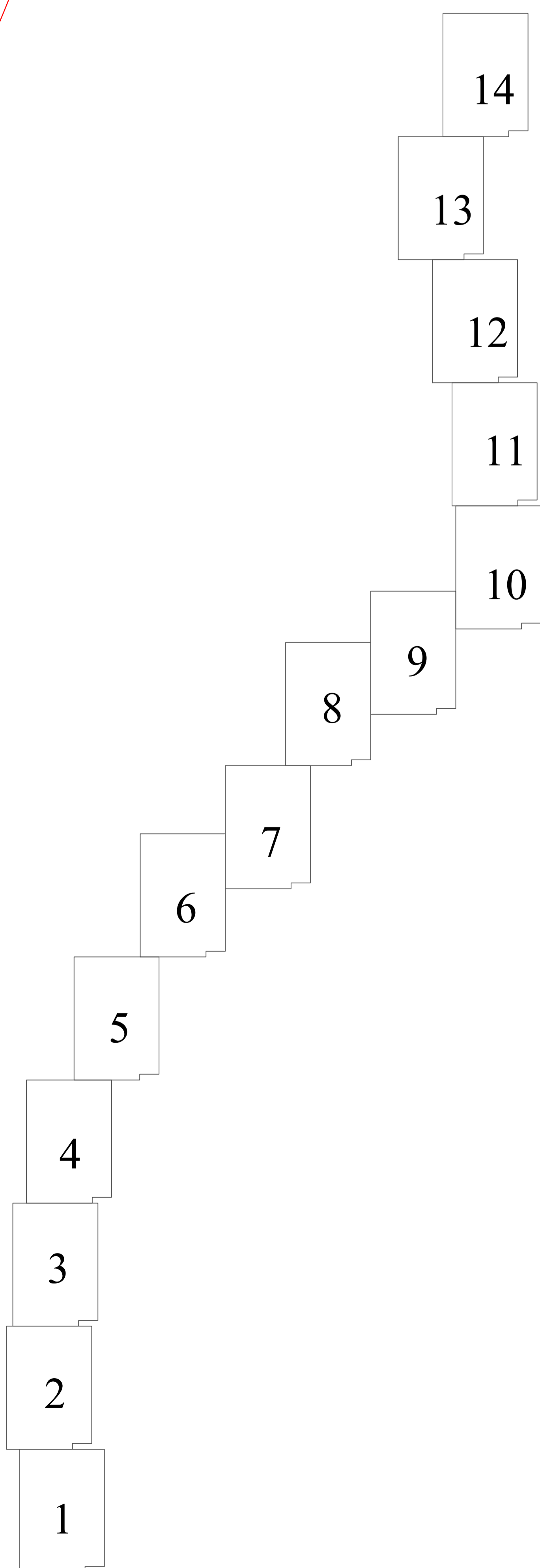
Условные обозначения:

- - - граница территории, в отношении которой осуществляется подготовка проекта межевания территории
- граница населенного пункта
- границе точек границ проекта межевания территории
- границе планируемых объектов планировочной структуры
- - характерные точки границ образуемых земельных участков

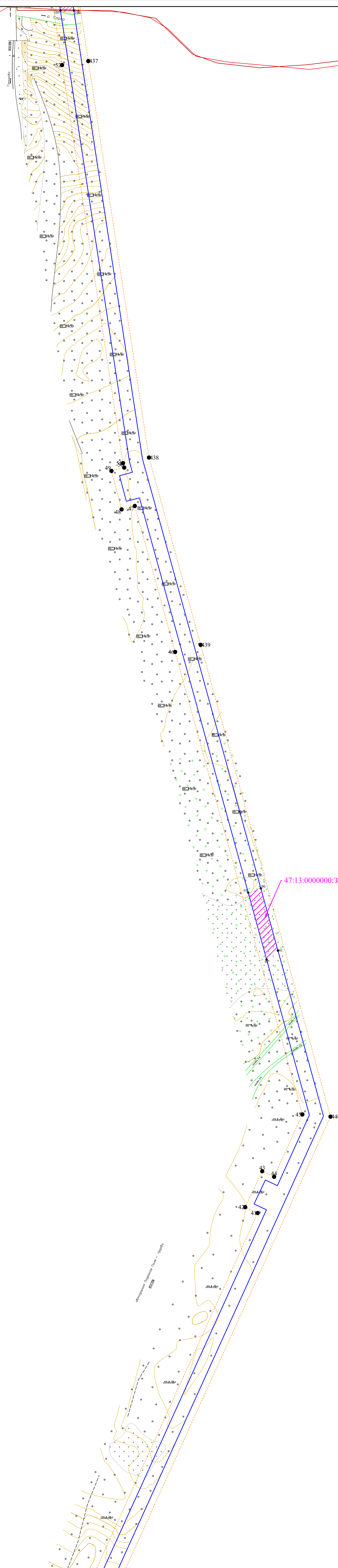
3090.085.П.0/0.1295-ППТ.0ЧП						Межпоселковый газопровод от д. Ганьково до д. Серебрянка - д. Лихачево - д. Еремеево Гора - д. Мехало - д. Княвечи Ленинградской области		
Изм.	Кол. у.	Лист	И. И.	Подпись	Дата	Статус	Лист	Листов
Разработ	Далежневский	Далежневский	10.05			Проект	10	14
Проверил	Ганчарова	Ганчарова	10.05			Проект	10	14
И. контр.	Валиева	Валиева	10.05			Проект	10	14
Утвердил	Валиева	Валиева	10.05			Чертеж	10	14

Линия совмещения с листом 12

Схема совмещения листов



Линия совмещения с листом 10



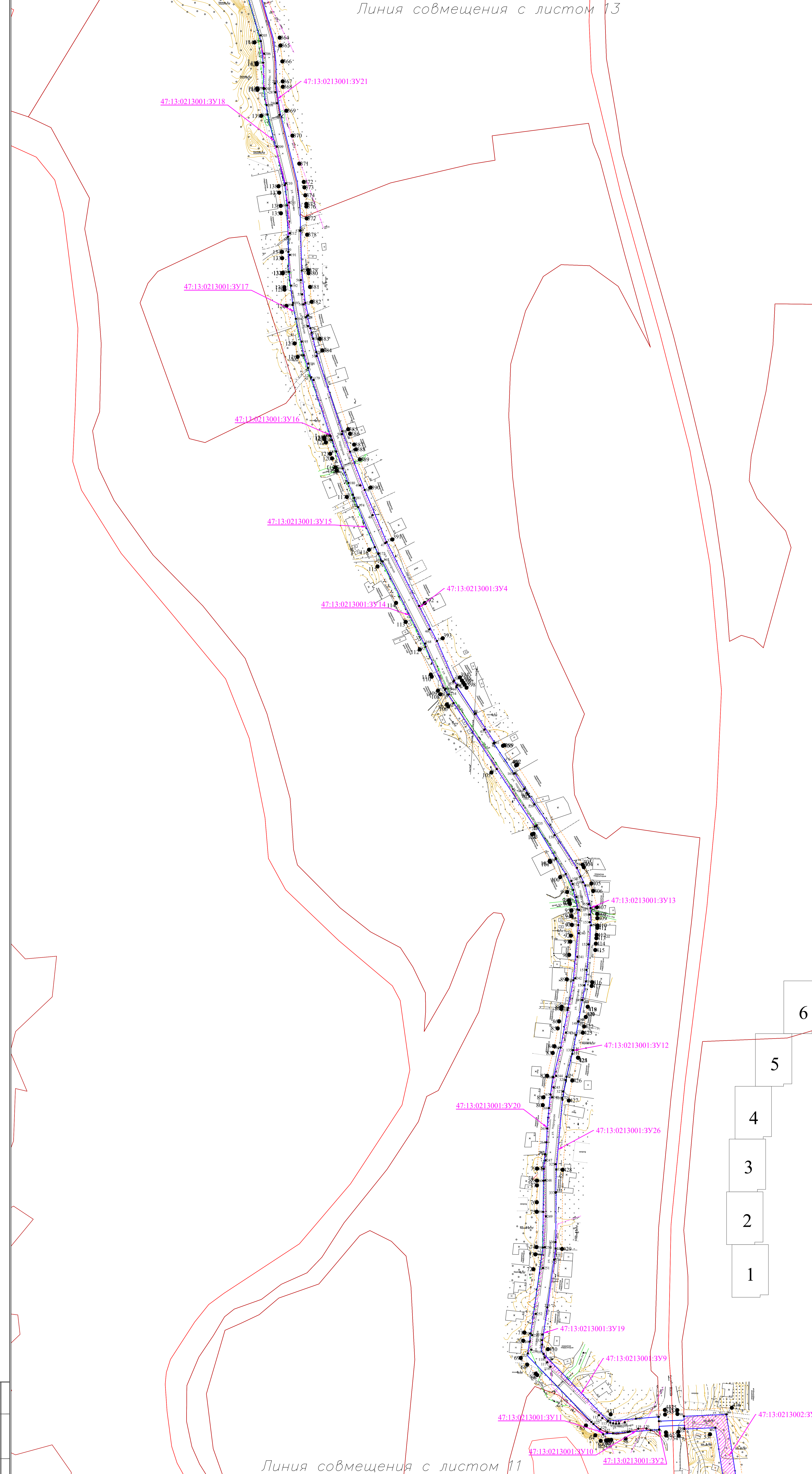
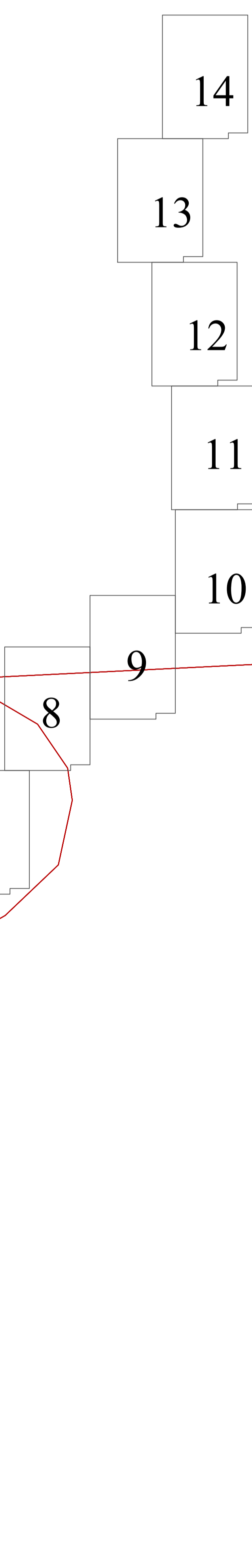
Условные обозначения:

- - граница территории, в отношении которой осуществляется подготовка проекта межевания территории
- - граница населенного пункта
- 1 - характерные точки границ проекта межевания территории
- - граница планируемых объектов планировочной структуры
- 1 - характерные точки границ образуемых земельных участков

3090.085.П.0/0.1295-ППТ.0ЧП					Межпоселковый газопровод от д. Ганьково до д. Серебрянка - д. Лихачево - д. Еремينا Гора - д. Мехыла - д. Княвечи Ленинградской области		
Изм.	Кол. у.	Листы	И.И. Подпись	Дата	Страницы	Лист	Листов
Разработчик	Дальневосточный филиал	10.05	В.И. Давыдов	10.05	11	11	14
Проектировщик	Ганькова	10.05	В.И. Давыдов	10.05			
И. контр.	Валиева	10.05	В.И. Давыдов	10.05			
Утвердил	Валиева	10.05	В.И. Давыдов	10.05			

Проект межевания территории
Чертеж межевания территории
М 1:1000
АО "Газпром газораспределение Ленинградская область"
Формат

Схема совмещения листов



- Условные обозначения:**
- граница территории, в отношении которой осуществляется подготовка проекта межевания территории
 - граница населенного пункта
 - - характерные точки границ проекта межевания территории
 - граница планируемых объектов планировочной структуры
 - - характерные точки границ образуемых земельных участков

3090.085.П.0/0.1295-ППТ.ОЧП				
Межпоселковый газопровод от д. Ганьково до д. Серебрянка - д. Лихачево - д. Еремеево Гора - д. Мельбаза - д. Княвечи Ленинградской области				
Изм.	Конт.	Листы	Дат.	Вид
Разработ	Дальневосточный	10.05	2005	Проект
Проектировщик	Ганькова	10.05	2005	Проект
И. контр.	Валиева	10.05	2005	Проект
Эксперт	Валиева	10.05	2005	Проект

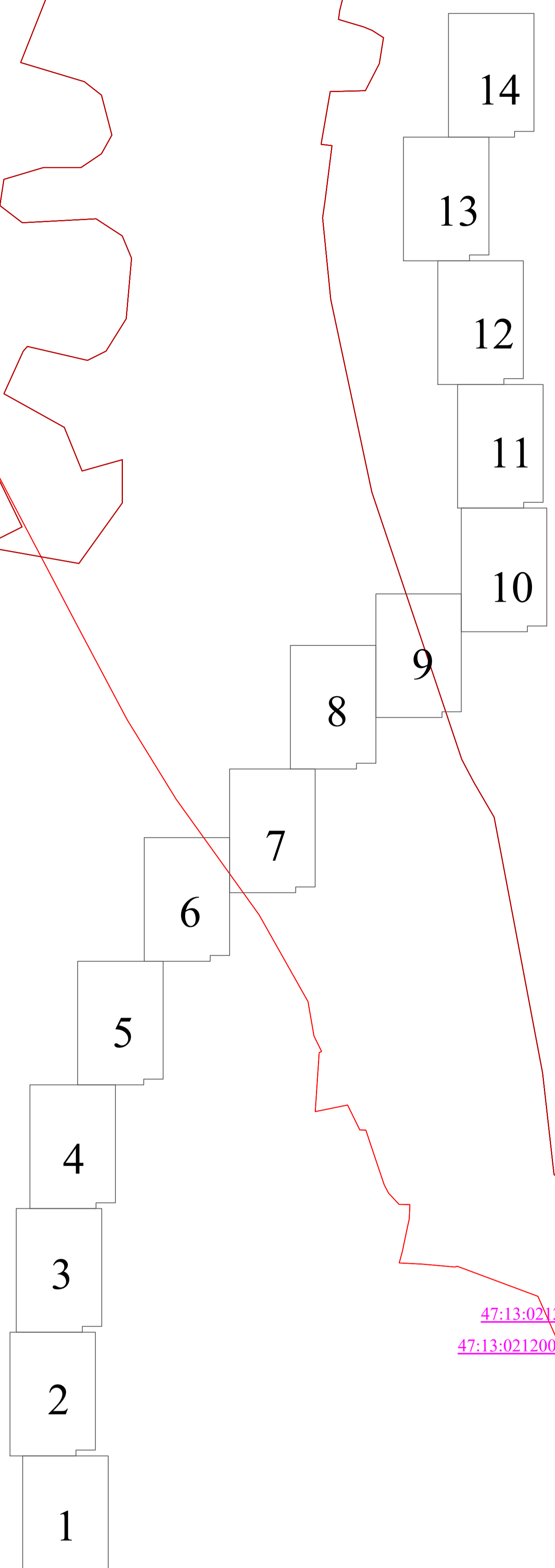
Проект межевания территории		
Страницы	Лист	Листов
1/11	12	14

Чертёж межевания территории
М 1:1000

АО "Газпром
422303/001/001/001
Ленинградская область"

Формат

Схема совмещения листов



14
13
12
11
10
9
8
7
6
5
4
3
2
1

47:13:0212002:3Y36
47:13:0212003:3Y34

47:13:0000000:3Y35

47:13:0212003:3Y25

47:13:0000000:3Y24

47:13:0213001:3Y23

47:13:0213001:3Y22

47:13:0213001:3Y21

47:13:0213001:3Y20

Условные обозначения:

- граница территории, в отношении которой осуществляется подготовка проекта межевания территории
- граница населенного пункта
- характерные точки границ проекта межевания территории
- границы планируемых объектов планировочной структуры
- характерные точки границ образуемых земельных участков

3090.085.П.0/0.1295-ППТ.04П				
Межпоселковый газопровод от д. Ганьково до д. Серебрянка - д. Лихачево - д. Еремеево Гора - д. Мехало - д. Княвечи Ленинградской области				
Изм.	Кол. у.	Листы	Дат.	
Разработчик	Дальневосточный филиал	10.05		
Проектировщик	Ганькова	10.05		
И. контр.	Валиева	10.05		
Эксперт	Валиева	10.05		

Проект межевания территории		
Стандарт	Лист	Листов
СПТ	13	14

Чертеж межевания территории	
Масштаб	АВ
М 1:1000	Газопровод 422х400 с разделением Ленинградской области

