



Общество с ограниченной ответственностью
«Газпром проектирование»

Заказчик – ООО «Газпром межрегионгаз»

Договор №18-197/21 от 10 декабря 2021

**Проект планировки территории и проект межевания
территории с целью размещения объекта**

**Межпоселковый газопровод от д. Ганьково до д. Серебрянка - д.
Лихачево - д. Еремина Гора - пос. Мехбаза - д. Куневичи
Ленинградской области**

Материалы по обоснованию проекта межевания территории

Том 6

3090.085.П.0/0.1295-ППТ.МОП

Инд. № подл. Подпись и дата. Взам инв. №

Изм.	№ док.	Подп.	Дата



Общество с ограниченной ответственностью
«Газпром проектирование»

Заказчик – ООО «Газпром межрегионгаз»

Договор №18-197/21 от 10 декабря 2021

Межпоселковый газопровод от д. Ганьково до д. Серебрянка - д.
Лихачево - д. Еремина Гора - пос. Мехбаза - д. Куневичи
Ленинградской области

Материалы по обоснованию проекта межевания территории

Том 6

3090.085.П.0/0.1295-ППТ.МОП

Главный инженер
Санкт-Петербургского филиала



Н.Е. Кривенко

Главный инженер проекта

А.И. Осипов

Инв. № подл.	Подпись и дата	Взам инв. №

Проект планировки территории и проект межевания территории с целью размещения линейного объекта

«Межпоселковый газопровод от д. Ганьково до д. Серебрянка - д. Лихачево - д. Еремина Гора - пос. Мехбаза - д. Куневичи Ленинградской области»

Материалы по обоснованию проекта межевания территории

Том 6

3090.085.П.0/0.1295- ПМТ.МОП

2023

**Проект планировки территории и проект межевания
территории с целью размещения линейного объекта**

**«Межпоселковый газопровод от д. Ганьково до д.
Серебрянка - д. Лихачево - д. Еремина Гора - пос. Мехбаза
- д. Куневичи Ленинградской области»**

Материалы по обоснованию проекта межевания территории

Том 6

3090.085.П.0/0.1295- ПМТ.МОП

Начальник ОСИДП УКСиИ



Валиева Р.М.

Ведущий инженер ОСИДП УКСиИ



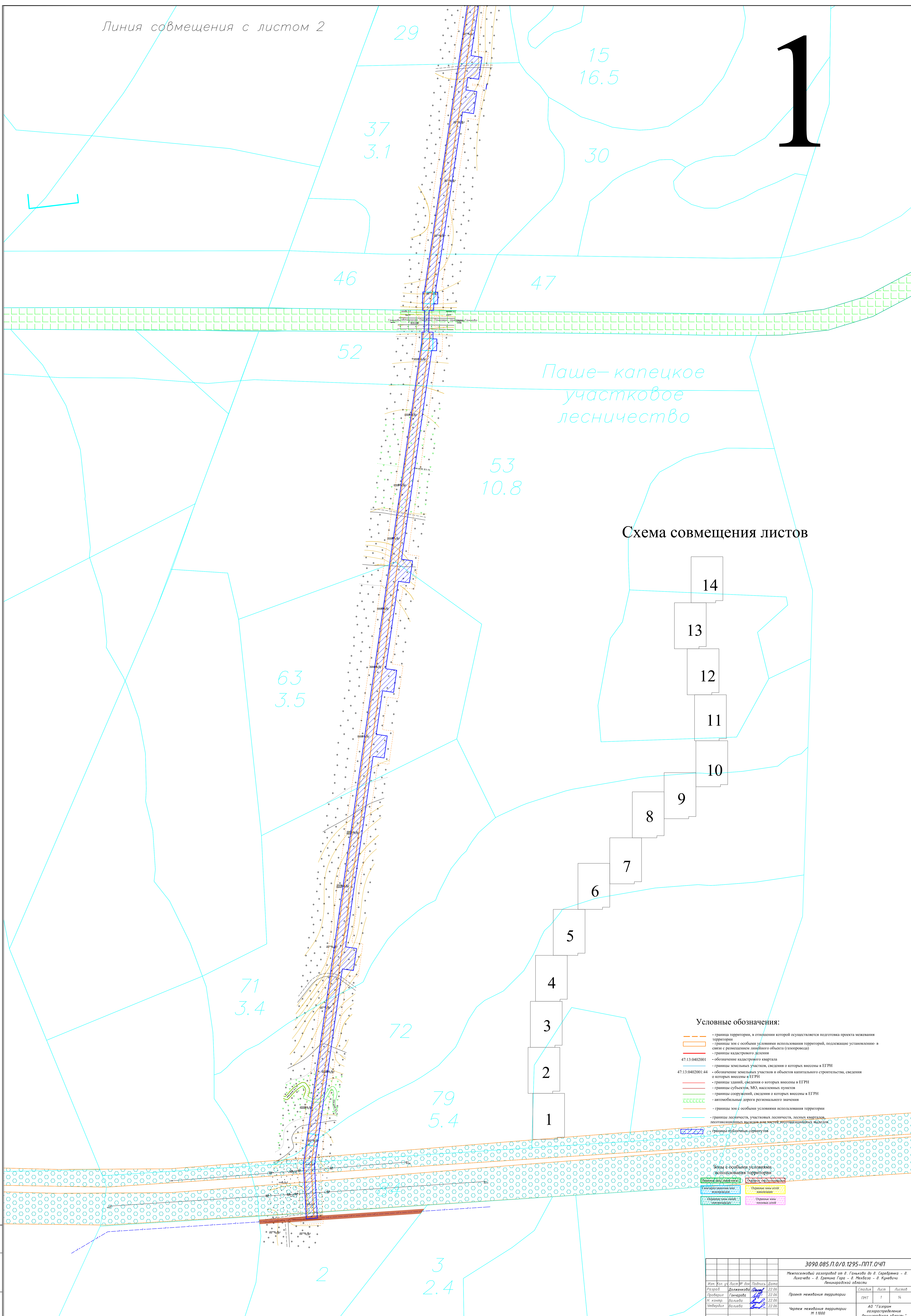
Грау В.В.

2023

СОСТАВ ПРОЕКТА ПЛАНИРОВКИ ТЕРРИТОРИИ И ПРОЕКТА МЕЖЕВАНИЯ ТЕРРИТОРИИ

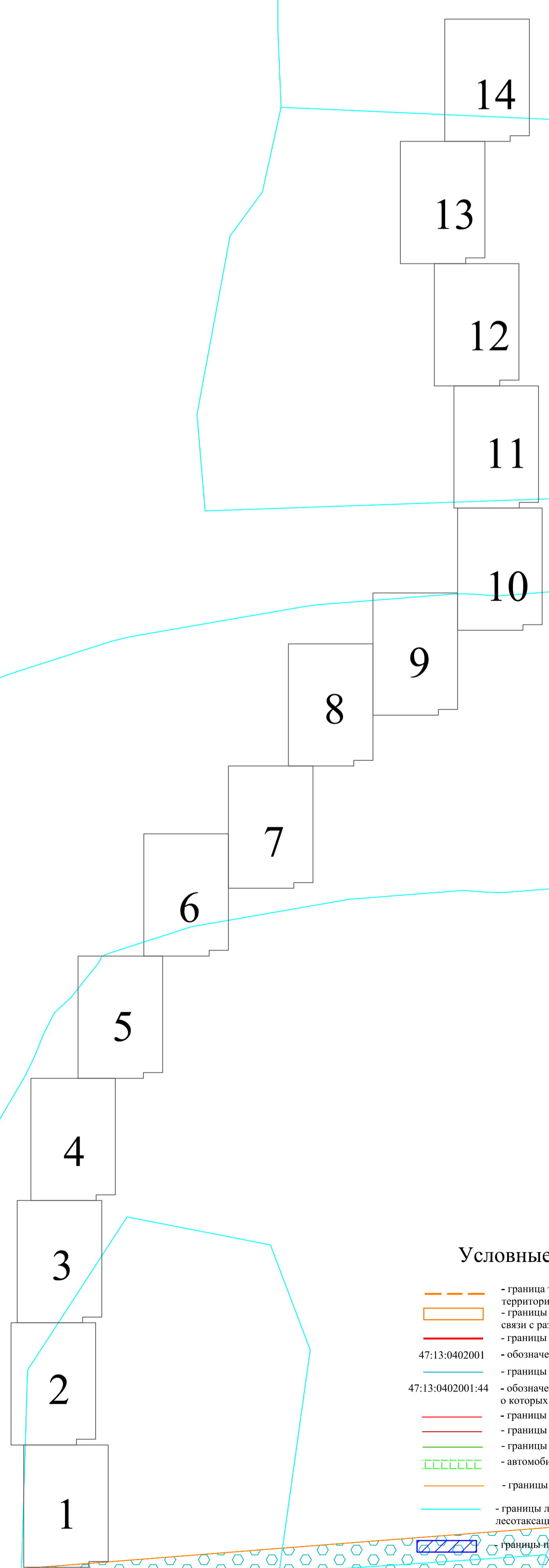
Том	Обозначение	Наименование
Проект планировки территории		
<i>Основная часть проекта планировки территории</i>		
1	ППТ.ОЧП	<i>Графическая часть</i>
		Чертеж границ зон планируемого размещения линейного объекта
		<i>Положение о размещении линейного объекта</i>
2	ППТ.ОЧП	<ol style="list-style-type: none"> 1. Наименование, основные характеристики и назначение планируемого для размещения линейного объекта 2. Перечень субъектов Российской Федерации, перечень муниципальных районов, городских округов в составе субъектов Российской Федерации, перечень поселений, населенных пунктов, внутригородских территорий городов федерального значения, на территориях которых устанавливается зона планируемого размещения линейного объекта 3. Перечень координат характерных точек границ зоны планируемого размещения линейного объекта 4. Перечень координат характерных точек границ зон планируемого размещения линейных объектов, подлежащих реконструкции в связи с изменением их местоположения 5. Предельные параметры разрешенного строительства объектов капитального строительства (ОКС), проектируемые в составе линейного объекта в границах зон его планируемого размещения 6. Информация о необходимости осуществления мероприятий по защите сохраняемых объектов капитального строительства (здание, строение, сооружение, объекты, строительство которых не завершено), существующих и строящихся на момент подготовки проекта планировки территории, а также объектов капитального строительства, планируемых к строительству в соответствии с ранее утвержденной документацией по планировке территории, от возможного негативного воздействия в связи с размещением линейного объекта 7. Информация о необходимости осуществления мероприятий по сохранению объектов культурного наследия от возможного негативного воздействия в связи с размещением линейного объекта 8. Информация о необходимости осуществления мероприятий по охране окружающей среды 9. Информация о необходимости осуществления мероприятий по защите территории от чрезвычайных ситуаций природного и техногенного характера, в том числе по обеспечению пожарной безопасности и гражданской обороне

Материалы по обоснованию проекта планировки территории		
3	ППТ.МОП	Графическая часть
		1. Схема расположения элементов планировочной структуры 2. Схема использования территории в период подготовки проекта планировки территории, схема границ зон с особыми условиями использования территории 3. Схема границ территорий, подверженных риску возникновения чрезвычайных ситуаций природного и техногенного характера 4. Схема конструктивных и планировочных решений
4	ППТ.МОП	Пояснительная записка
		1. Описание природно-климатических условий территории, в отношении которой разрабатывается проект планировки территории 2. Обоснование определения границ зон планируемого размещения линейного объекта 3. Ведомость пересечений границ зон планируемого размещения линейного объекта с существующими, строящимися и планируемыми к размещению объектами капитального строительства 4. Ведомость пересечений границ зон планируемого размещения линейного объекта с водными объектами Приложение: А. Материалы и результаты инженерных изысканий, используемые при подготовке проекта планировки территории, с приложением документов, подтверждающих соответствие лиц, выполнивших инженерные изыскания, требованиям части 2 статьи 47 Градостроительного кодекса Российской Федерации Б. Программа и задание на проведение инженерных изысканий, используемых при подготовке проекта планировки территории В. Исходные данные, используемые при подготовке проекта планировки территории Г. Согласования ППТ и ПМТ Д. Решение о подготовке документации по планировке территории с приложением задания
Проект межевания территории		
Основная часть проекта межевания территории		
5	ПМТ.ОЧП	Текстовая часть
		1. Перечень и сведения о площади образуемых земельных участков, в том числе возможные способы их образования, виды разрешенного использования 2. Целевое назначение лесов, вид (виды) разрешенного использования лесного участка, количественные и качественные характеристики лесного участка, сведения о нахождении лесного участка в границах особо защитных участков лесов 3. Сведения о границах территории, в отношении которой утвержден проект межевания
		Чертеж межевания территории
Чертеж межевания территории		
Материалы по обоснованию проекта межевания территории		
6	ПМТ.МОП	Чертеж межевания территории
		Чертеж межевания территории



Паше-капецкое
участковое
лесничество

Схема совмещения листов



Условные обозначения:

- граница территории, в отношении которой осуществляется подготовка проекта межевания территории
- границы зон с особыми условиями использования территорий, подлежащие установлению в связи с размещением линейного объекта (газопровода)
- границы кадастрового участка
- 47:13:04:02:001 - обозначение кадастрового квартала
- границы земельных участков, сведения о которых внесены в ЕГРН
- 47:13:04:02:001:44 - обозначение земельных участков и объектов капитального строительства, сведения о которых внесены в ЕГРН
- границы зданий, сведения о которых внесены в ЕГРН
- границы сооружений, МО, населенных пунктов
- границы сооружений, сведения о которых внесены в ЕГРН
- автомобильные дороги регионального значения
- границы зон с особыми условиями использования территории
- границы лесничества, участкового лесничества, лесных кварталов, лесогосподствующих выделов или выделов лесохозяйственных выделов
- границы муниципальных образований

Зоны с особыми условиями использования территории

---	Зона с особыми условиями использования территории
---	Зона с особыми условиями использования территории
---	Зона с особыми условиями использования территории

3090.085.П.0/0.1295-ППТ.04П					
Межселенный газопровод от д. Ганьково до д. Серебрянка - д. Лихачево - д. Еремича Гара - д. Мельбаза - д. Кувачичи Ленинградской области					
Исполн.	Лист №	Дата	Подпись	Взнос	
Разработчик	Д.И.Иванов	22.05	[Подпись]		
Проектировщик	Ганькова	22.05	[Подпись]		
Н. контр.	Валиева	22.05	[Подпись]		
Утвердил	Валиева	22.05	[Подпись]		
Проект межевания территории				Страница	Лист
Чертеж межевания территории № 1:1000				1	14
АО "Газпром газораспределение Ленинградская область"					

Имя, N листа, Подпись и дата

3

41
6.6

43
4.8

9
5.7

23
5.0

24

Паше-капецкое
участковое
лесничество

22

36
3.6

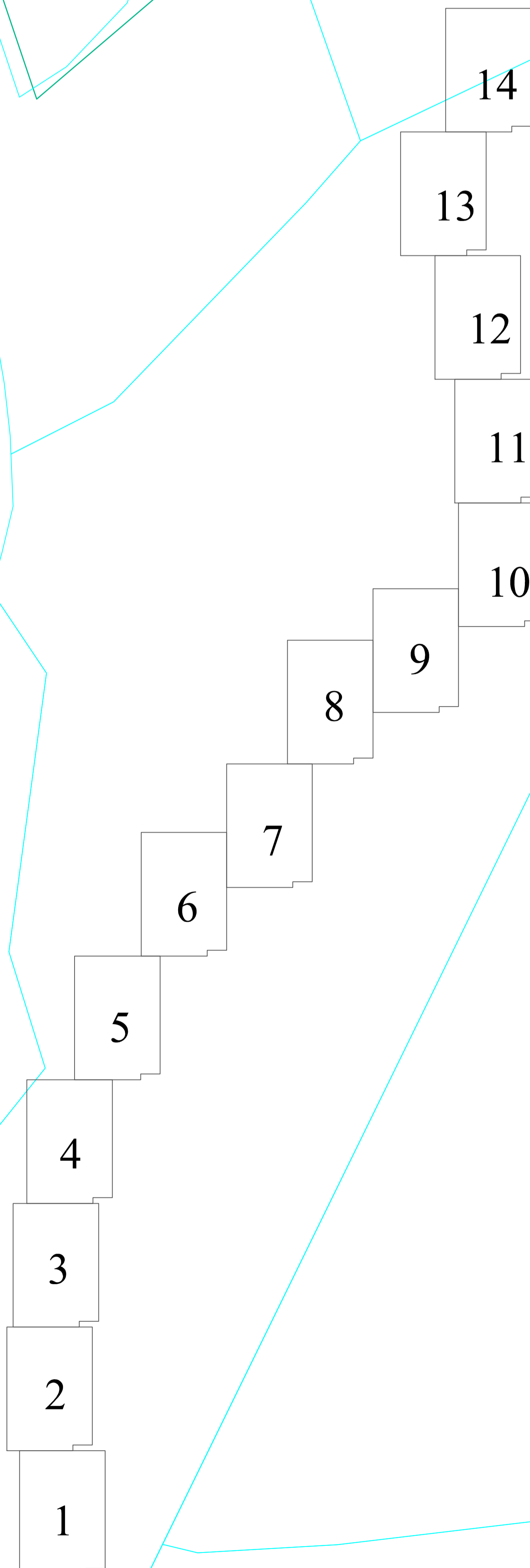
35

42

41
2.6

9

Схема совмещения листов



Условные обозначения:

- граница территории, в отношении которой осуществляется подготовка проекта межевания территории
- границы зон с особыми условиями использования территорий, подлежащие установлению в связи с размещением линейного объекта (газопровода)
- границы кадастрового деления
- 47:13.04.02.001 - обозначение кадастрового квартала
- 47:13.04.02.001.44 - обозначение земельных участков, сведения о которых внесены в ЕГРН
- 47:13.04.02.001.44 - обозначение земельных участков и объектов капитального строительства, сведения о которых внесены в ЕГРН
- границы зданий, сведения о которых внесены в ЕГРН
- границы субъектов, МО, населенных пунктов
- границы сооружений, сведения о которых внесены в ЕГРН
- автомобильные дороги регионального значения
- границы зон с особыми условиями использования территории
- границы лесничеств, участков лесничества, лесных кварталов, лесотаскационных выделов или частей лесотаскационных выделов
- границы публичных сервитутов

Зоны с особыми условиями использования территории

- Область санитарной охраны объектов культурного наследия
- Область санитарной охраны объектов культурного наследия
- Область санитарной охраны объектов культурного наследия
- Область санитарной охраны объектов культурного наследия
- Область санитарной охраны объектов культурного наследия
- Область санитарной охраны объектов культурного наследия
- Область санитарной охраны объектов культурного наследия
- Область санитарной охраны объектов культурного наследия

3090.085.П.0/0.1295-ППТ.04П					
Межпоселковый газопровод от д. Ганьково до д. Серебрянка - д. Лихачево - д. Еренина Гора - д. Мельбаза - д. Кичевичи Ленинградской области					
Имя	Роль	Лист	Дата	Подпись	Дата
Газовик	Дизайнер	3	22.05		
Проектировщик	Газовик	3	22.05		
Н. контр.	Валиева	3	22.05		
Утвердил	Валиева	3	22.05		

Страница	Лист	Листов
3	3	14

Проект межевания территории
Чертеж межевания территории
М 1:1000
АО "Газпром газораспределение Ленинградской область"

Имя, N листа, Подпись, дата

4

Линия совмещения с листом 5

18

16
21.7

Капшинское
участковое
лесничество

Схема совмещения листов

14

13

12

11

10

9

8

7

6

5

4

3

2

1

34

40

26

39
5.0

Условные обозначения:

- граница территории, в отношении которой осуществляется подготовка проекта межевания территории
- границы зон с особыми условиями использования территорий, подлежащие установлению в связи с размещением линейного объекта (газопровода)
- границы кадастрового деления
- 47:13:0402001 - обозначение кадастрового квартала
- 47:13:0402001.44 - обозначение земельных участков, сведения о которых внесены в ЕГРН
- обозначение земельных участков и объектов капитального строительства, сведения о которых внесены в ЕГРН
- границы зданий, сведения о которых внесены в ЕГРН
- границы субъектов, МО, населенных пунктов
- границы сооружений, сведения о которых внесены в ЕГРН
- автомобильные дороги регионального значения
- границы зон с особыми условиями использования территории
- границы лесничеств, участковых лесничеств, лесных кварталов, лесотаскающих выделов и/или частей лесотаскающих выделов
- границы публичных сервитутов

Зоны с особыми условиями использования территории

- Объекты линейного объекта
- Объекты линейного объекта
- Объекты линейного объекта
- Объекты линейного объекта
- Объекты линейного объекта
- Объекты линейного объекта

3090.085.П.0/0.1295-ППТ.0ЧП					
Межпоселковый газопровод от д. Ганьково до д. Серебрянка - д. Лихачево - д. Еремни Гара - д. Мельбаза - д. Кичевичи Ленинградской области					
Имя	Фамилия	Лист	Дата	Лист	Листов
Разработчик	Давыдова	4	22.05	4	14
Проектировщик	Ганькова	4	22.05		
Н. контр.	Валиева	4	22.05		
Утвердил	Валиева	4	22.05		

Проект межевания территории
Чертеж межевания территории
М 1:1000
АО "Газпром газораспределение Ленинградской область"

Линия совмещения с листом 3

Имя, Фамилия, Дата, Лист, Листов

5

Капшинское
участковое
лесничество

Схема совмещения листов

10
2.9

12
5.8

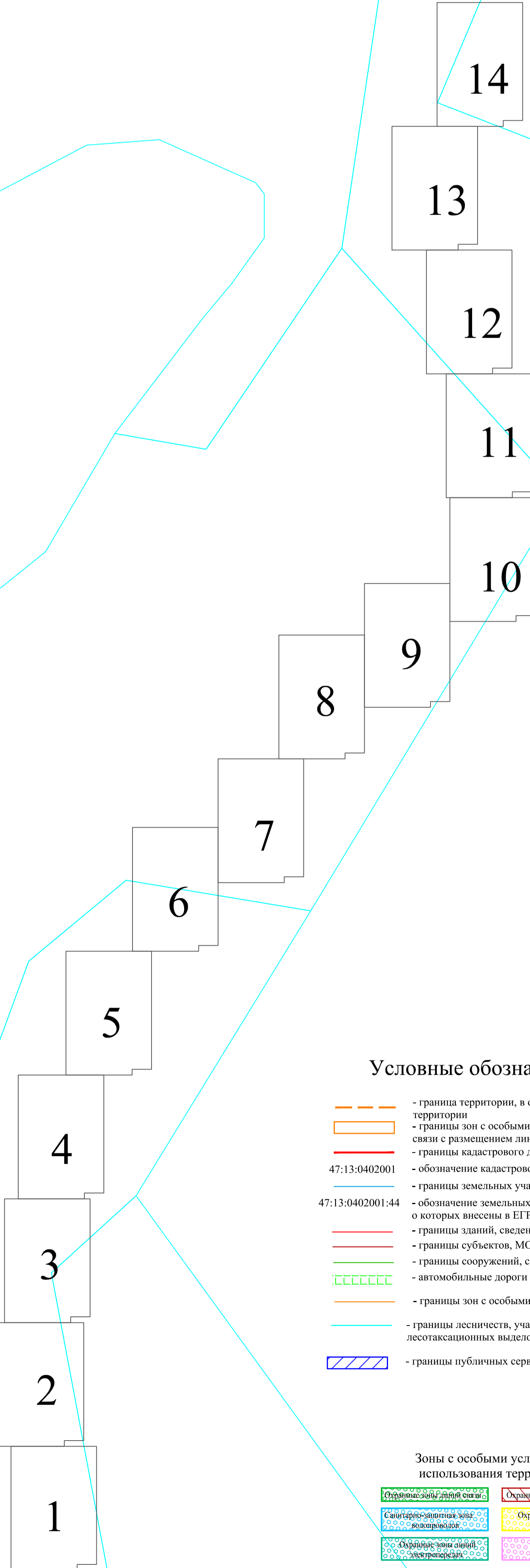
16
21.7

Условные обозначения:

- граница территории, в отношении которой осуществляется подготовка проекта межевания территории
- границы зон с особыми условиями использования территорий, подлежащие установлению в связи с размещением линейного объекта (газопровода)
- границы кадастрового участка
- 47:13.04.02.001 - обозначение земельных участков, сведения о которых внесены в ЕГРН
- 47:13.04.02.001-44 - обозначение земельных участков и объектов капитального строительства, сведения о которых внесены в ЕГРН
- границы зданий, сведения о которых внесены в ЕГРН
- границы субъектов, МО, населенных пунктов
- границы сооружений, сведения о которых внесены в ЕГРН
- автомобильные дороги регионального значения
- границы зон с особыми условиями использования территории
- границы лесничества, участковых лесничеств, лесных кварталов, лесозащитных выделов или частей лесозащитных выделов
- границы публичных сервитутов

Зона с особыми условиями использования территории

- Охранная зона линейного объекта
- Охранная зона объектов культурного наследия
- Охранная зона объектов культурного наследия
- Охранная зона объектов культурного наследия
- Охранная зона объектов культурного наследия
- Охранная зона объектов культурного наследия



3090.085.П.0/0.1295-ППТ.04П					
Межпоселковый газопровод от д. Ганьково до д. Серебрянка - д. Лихачево - д. Еремья Гора - д. Мельбаза - д. Кичевичи Ленинградской области					
Имя	Фамилия	Лист №	Дата	Подпись	Взнос
Григорьев	Дмитрий	14	22.05		
Проверил	Ганчарова	14	22.05		
Н. контр.	Валиева	14	22.05		
Утвердил	Валиева	14	22.05		

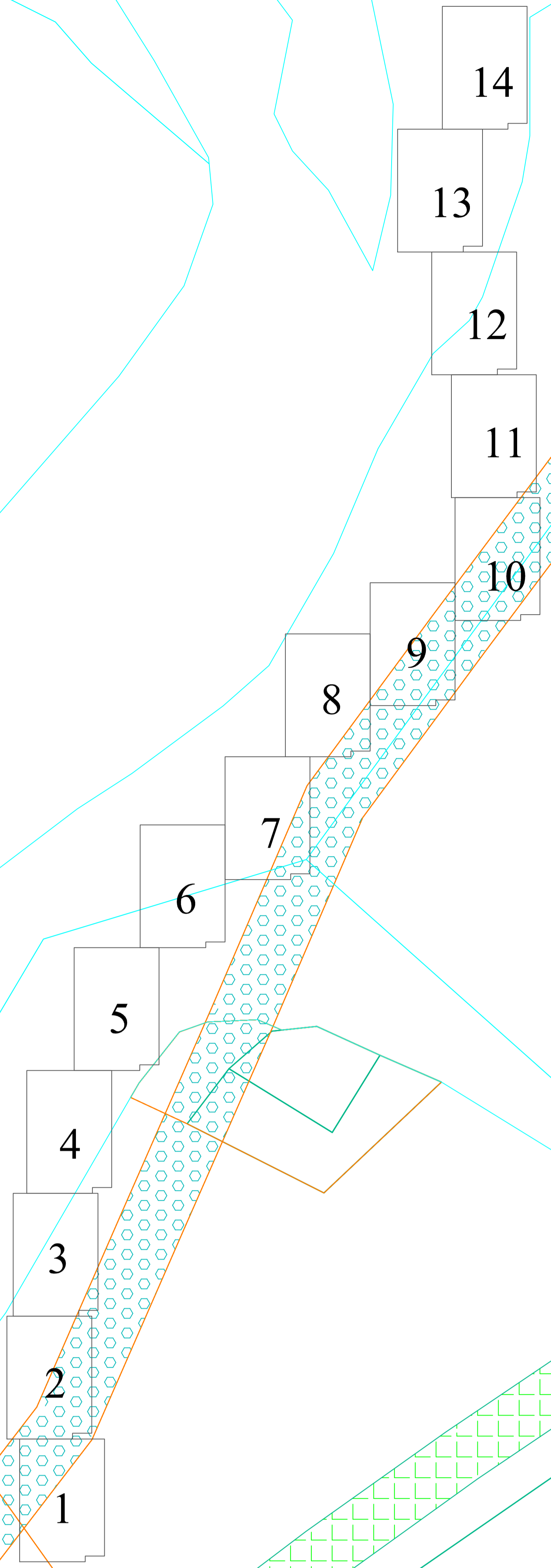
Проект межевания территории		
Страница	Лист	Листов
1/1	5	14

Чертеж межевания территории
М 1:1000

АО "Газпром
аэрозольное
Ленинградская область

6

Схема совмещения листов



15
5.6

56

55
5.4

61
3.5

Новинское
участковое
лесничество

10
6.1

Линия совмещения с листом 5

Линия совмещения с листом 7

Условные обозначения:

- Границы территории, в отношении которой осуществляется подготовка проекта межевания территории
- Границы зон с особыми условиями использования территорий, подлежащие установлению в связи с размещением линейного объекта (газопровода)
- Границы кадастрового деления
- Границы кадастрового квартала
- 47:13-04/02001 - обозначение кадастрового квартала
- 47:13-04/02001-04 - обозначение земельных участков, сведения о которых внесены в ЕГРН
- Границы зданий, сведения о которых внесены в ЕГРН
- Границы сооружений, МО, населенных пунктов
- Границы сооружений, сведения о которых внесены в ЕГРН
- автомобильные дороги регионального значения
- Границы зон с особыми условиями использования территории
- Границы лесничества, участкового лесничества, лесных кварталов, лесозащитных выделов или частей лесозащитных выделов
- Границы публичных сервитутов

Зоны с особыми условиями использования территории

Специально-защитная зона	Охранная зона водных объектов
Санитарно-защитная зона	Охранная зона объектов культурного наследия
Зона с особыми условиями использования территории	Охранная зона объектов культурного наследия

3090.085.П.0/0.1295-ППТ.04П					
Межселенный газопровод от д. Ганьково до д. Серебрянка - д. Лихачево - д. Еремни Гара - д. Мельбаза - д. Киревичи Ленинградская область					
Имя	Фамилия	Лист №	Дата	Подпись	Дата
Разработчик	Дьяченко	Лист	22.05		
Проектировщик	Ганчарова	Лист	22.05		
Н. контр.	Валиева	Лист	22.05		
Утвердил	Валиева	Лист	22.05		

3090.085.П.0/0.1295-ППТ.04П		
Межселенный газопровод от д. Ганьково до д. Серебрянка - д. Лихачево - д. Еремни Гара - д. Мельбаза - д. Киревичи Ленинградская область		
Страницы	Лист	Листов
1	6	14

Проект межевания территории
Чертеж межевания территории
М 1:1000
АО "Газпром газораспределение Ленинградская область"

7

Линия совмещения с листом 6

32

34

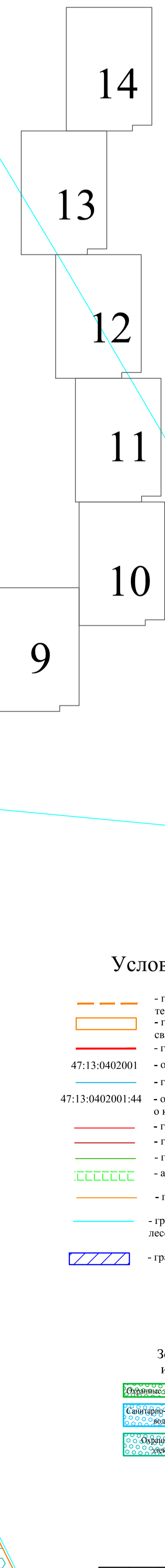
33

2

4
9.5

Новинское
участковое
лесничество

Схема совмещения листов



- Условные обозначения:**
- границы территории, в отношении которой осуществляется подготовка проекта межевания территории
 - границы зон с особыми условиями использования территорий, подлежащие установлению в связи с размещением линейного объекта (газопровода)
 - границы кадастрового деления
 - 47:13:0402001 - обозначение кадастрового квартала
 - 47:13:0402001-44 - обозначение земельных участков и объектов капитального строительства, сведения о которых внесены в ЕГРН
 - границы зданий, сведения о которых внесены в ЕГРН
 - границы субъектов, МО, населенных пунктов
 - границы сооружений, сведения о которых внесены в ЕГРН
 - автомобильные дороги регионального значения
 - границы зон с особыми условиями использования территории
 - границы лесничеств, участковых лесничеств, лесных кварталов, лесотаксационных выделов или частей лесотаксационных выделов
 - границы публичных сервитутов
- Зоны с особыми условиями использования территории**
- Охранная зона объекта культурного наследия
 - Охранная зона водоема
 - Охранная зона объекта культурного наследия
 - Охранная зона объекта культурного наследия
 - Охранная зона объекта культурного наследия
 - Охранная зона объекта культурного наследия

3090.085.П.0/0.1295-ППТ.04П						Межпоселковый газопровод от д. Ганьково до д. Серебрянка - д. Лихачево - д. Еренина Гора - д. Мельбаза - д. Киреевичи Ленинградской области		
Имя	Фамилия	Лист	Дата	Подпись	Дата	Страница	Лист	Листов
Головко	Дмитрий	7	22.05		22.05	7	14	
Проектировщик	Ганчарова		22.05		22.05			
Н. контр.	Валиева		22.05		22.05			
Утвердил	Валиева		22.05		22.05			

Проект межевания территории

Чертеж межевания территории № 1:1000

АО "Газпром газораспределение Ленинградская область"

Имя, Фамилия, Подпись, Дата

8

Линия совмещения с листом 9

22
2.3

14
17.8

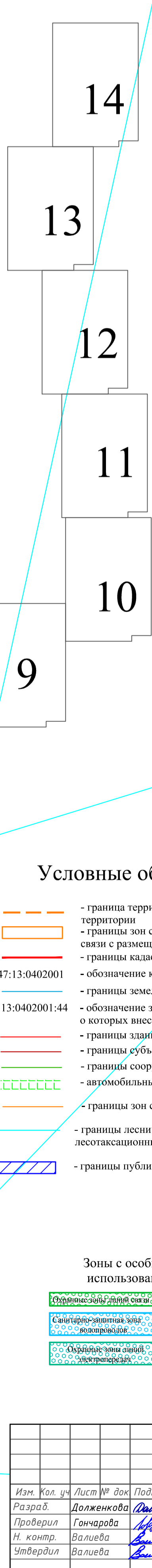
19
6.0

20
5.0

23

Новинское
участковое
лесничество

Схема совмещения листов



Условные обозначения:

- граница территории, в отношении которой осуществляется подготовка проекта межевания территории
- граница зон с особыми условиями использования территории, подлежащие установлению в связи с размещением линейного объекта (газопровода)
- границы кадастрового десятилетия
- 47:13:04:02:001 - обозначение кадастрового квартала
- границы земельных участков, сведения о которых внесены в ЕГРН
- 47:13:04:02:001:41 - обозначение земельных участков и объектов капитального строительства, сведения о которых внесены в ЕГРН
- границы зданий, сведения о которых внесены в ЕГРН
- границы субъектов, МО, населенных пунктов
- границы сооружений, сведения о которых внесены в ЕГРН
- автомобильные дороги регионального значения
- границы зон с особыми условиями использования территории
- границы лесничеств, участковых лесничеств, лесных кварталов, лесохозяйственных выделов или частей лесохозяйственных выделов
- границы публичных сервитутов

Зона с особыми условиями использования территории

- Специально-защитная зона
- Зона с особыми условиями использования территории
- Область экологического риска
- Область экологического риска
- Область экологического риска
- Область экологического риска

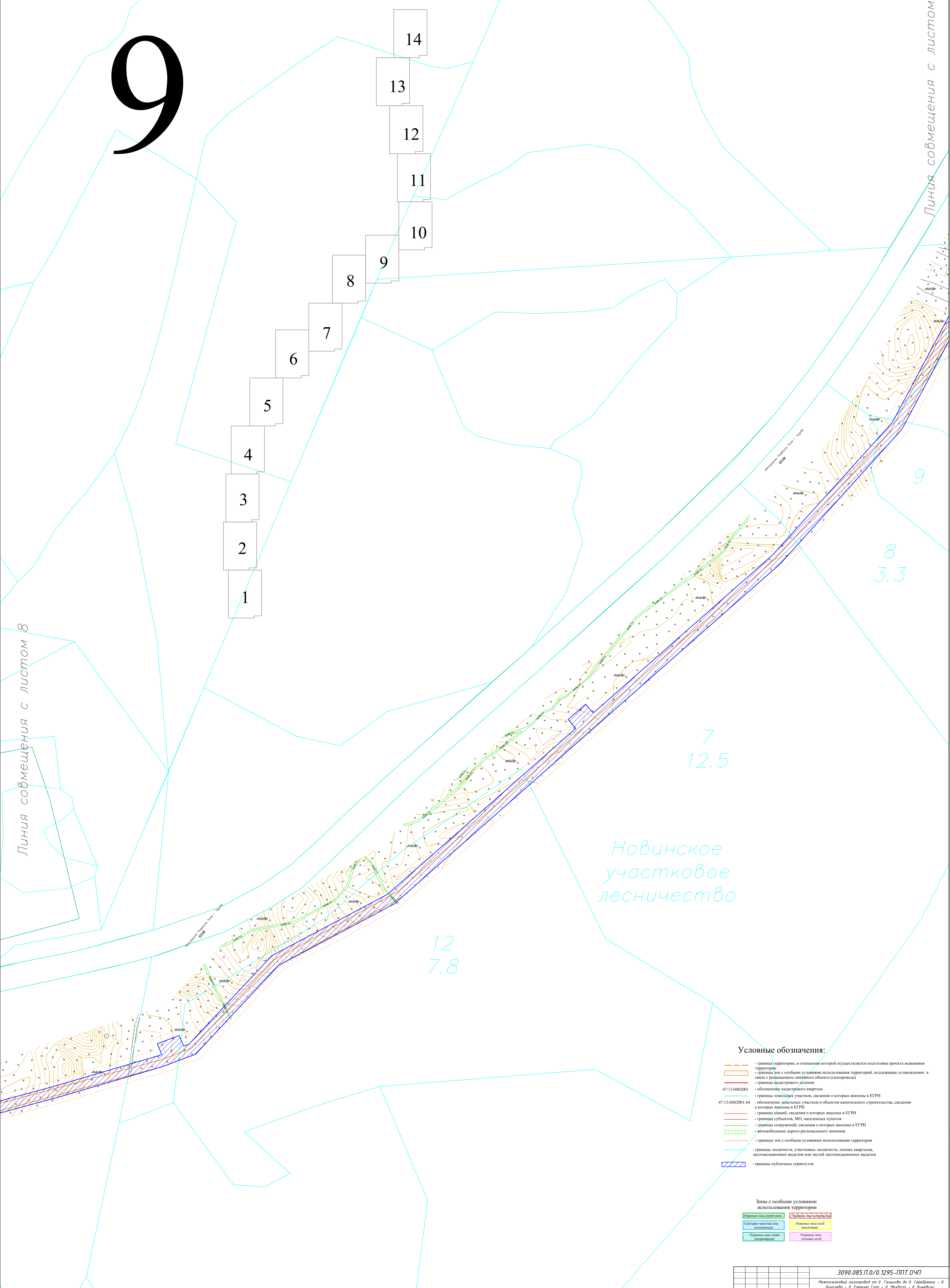
30
5.8

Линия совмещения с листом 7

3090.085.П.0/0.1295-ППТ.04П						Межпоселковый газопровод от д. Ганьково до д. Серебрянка - д. Лихачево - д. Еремеево Гара - д. Мельбаза - д. Киреевичи Ленинградской области		
Имя	Фамилия	Лист №	Дата	Подпись	Взнос	Статус	Лист	Листов
Газовик	Давыденко	1	22.05			Проект	8	14
Проектировщик	Ганькова	2	22.05			Чертеж	8	14
Н. контр.	Валиева	3	22.05					
Утвердил	Валиева	4	22.05					

Схема совмещения листов

9



Линия совмещения с листом 8

Линия совмещения с листом 10

Новинское участковое лесничество

Условные обозначения:

- - границы территории, в отношении которой осуществляется подготовка проекта межевания территории
- - границы зон с особыми условиями использования территорий, подлежащие установлению в связи с размещением линейного объекта (газопровода)
- - границы кадастрового деления
- 47:13:0402001 - обозначение кадастрового квартала
- - границы земельных участков, сведения о которых внесены в ЕГРН
- 47:13:0402001:44 - обозначение земельных участков и объектов капитального строительства, сведения о которых внесены в ЕГРН
- - границы зданий, сведения о которых внесены в ЕГРН
- - границы субъектов, МО, населенных пунктов
- - границы сооружений, сведения о которых внесены в ЕГРН
- - автомобильные дороги регионального значения
- - границы зон с особыми условиями использования территории
- - границы лесничества, участков лесничества, лесных кварталов, лесотаксационных выделов или частей лесотаксационных выделов
- - границы публичных сервитутов

Зоны с особыми условиями использования территории

--- Охранная зона водных объектов	--- Охранная зона объектов культурного наследия
--- Охранная зона объектов культурного наследия	--- Охранная зона объектов культурного наследия
--- Охранная зона объектов культурного наследия	--- Охранная зона объектов культурного наследия

3090.085.П.0/0.1295-ППТ.04П					Стр. 9		
Межсетевой газопровод от д. Ганьково до д. Серебрянка - д. Лихачево - д. Еренина Гора - д. Мельбаза - д. Киреевичи Ленинградская область					Лист	Листов	
Изм.	Кол. изм.	Лист №	Дата	Подпись	Взнос		
Газопровод	Д. Валеева	22.05					
Проектировщик	Ганькова	22.05					
Н. контр.	Валеева	22.05					
Утвердил	Валеева	22.05					
Проект межевания территории					Лист	Листов	
Чертеж межевания территории					№ 1:1000	АО "Газпром газораспределение Ленинградская область"	

Имя, N листа, Название, дата, Взам. инв. N

Линия совмещения с листом 12

11

2
2.0

4
5.6

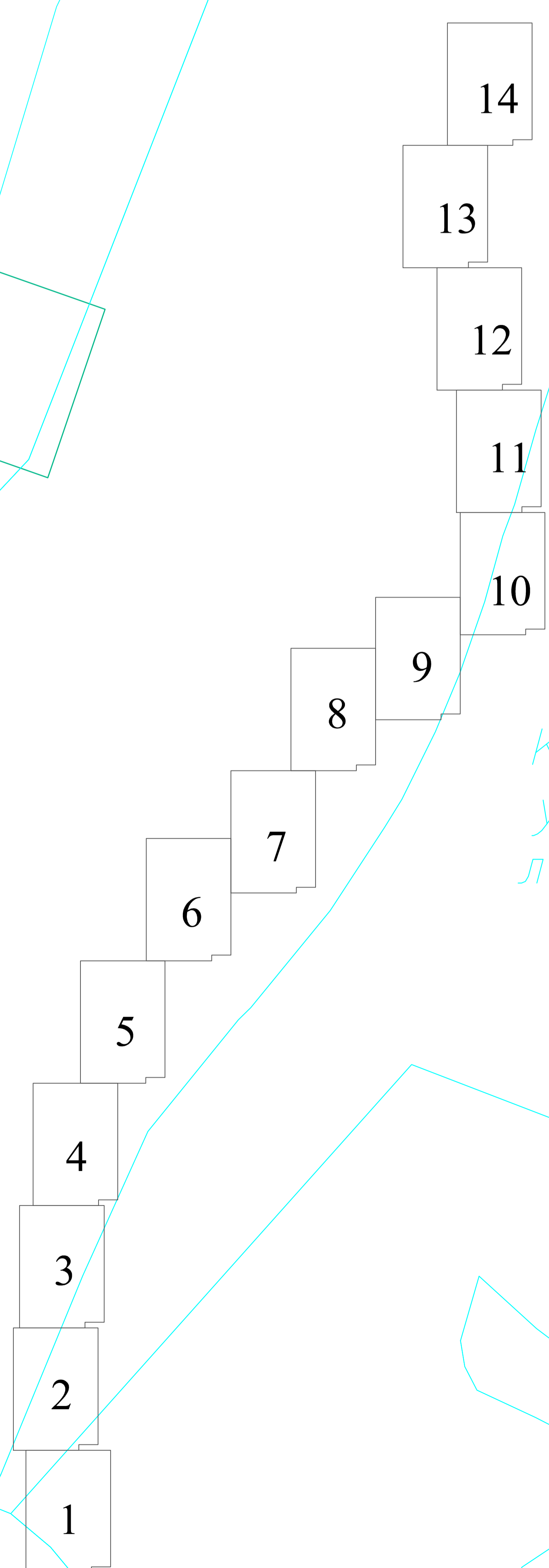
9
8.8

13
2.9

7
3.3

9
2.9

Схема совмещения листов



Капшинское
участковое
лесничество

Линия совмещения с листом 10

Условные обозначения:

- граница территории, в отношении которой осуществляется подготовка проекта межевания территории
- границы зон с особыми условиями использования территории, подлежащие установлению в связи с размещением линейного объекта (газопровода)
- границы кадастрового участка
- 47:13:04:02001 - обозначение кадастрового квартала
- 47:13:04:02001:44 - обозначение земельных участков и объектов капитального строительства, сведения о которых внесены в ЕГРН
- границы земельных участков, сведения о которых внесены в ЕГРН
- границы субъектов, МО, населенных пунктов в ЕГРН
- границы сооружений, сведения о которых внесены в ЕГРН
- автомобильные дороги регионального значения
- границы зон с особыми условиями использования территории
- границы лесничества, участкового лесничества, лесных кварталов, лесотаксационных выделов или частей лесотаксационных выделов
- границы публичных сервитутов

- Зоны с особыми условиями использования территории
- Охранная зона водных объектов
 - Охранная зона объектов культурного наследия
 - Охранная зона объектов культурного наследия
 - Охранная зона объектов культурного наследия
 - Охранная зона объектов культурного наследия
 - Охранная зона объектов культурного наследия

3090.085.П.0/0.1295-ППТ.04П					
Межпоселковый газопровод от д. Ганьково до д. Серебрянка - д. Лихачево - д. Еренина Гора - д. Мельбаза - д. Кувшичи Ленинградская область					
Имя	Фамилия	Лист №	Дата	Подпись	Дата
Разработчик	Дьяченко	11	22.05		22.05
Проектировщик	Ганчарова	11	22.05		22.05
Н. контр.	Валиева	11	22.05		22.05
Утвердил	Валиева	11	22.05		22.05

Проект межевания территории		
Страница	Лист	Листов
11	11	14

АО "Газпром газораспределение Ленинградская область"

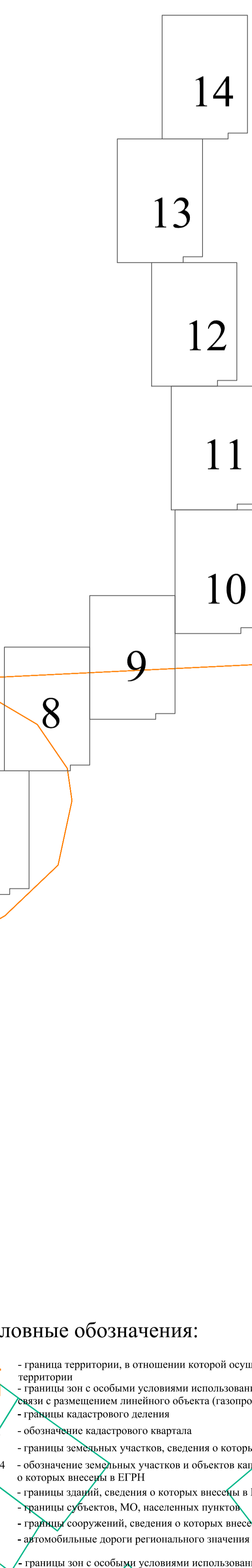
Имя, Фамилия, Подпись, Дата

Формат

Линия совмещения с листом 13

12

Схема совмещения листов



Условные обозначения:

- граница территории, в отношении которой осуществляется подготовка проекта межевания территории
- границы зон с особыми условиями использования территорий, подлежащие установлению в связи с размещением линейного объекта (газопровода)
- границы кадастрового деления
- обозначение кадастрового квартала
- границы земельных участков, сведения о которых внесены в ЕГРН
- обозначение земельных участков и объектов капитального строительства, сведения о которых внесены в ЕГРН
- границы садов, сведения о которых внесены в ЕГРН
- границы субъектов, МО, населенных пунктов
- границы сооружений, сведения о которых внесены в ЕГРН
- автомобильные дороги регионального значения
- границы зон с особыми условиями использования территорий
- границы лесничества, участков лесничества, лесных кварталов, лесотаксационных выделов или частей лесотаксационных выделов
- границы публичных сервитутов

Зона с особыми условиями использования территории



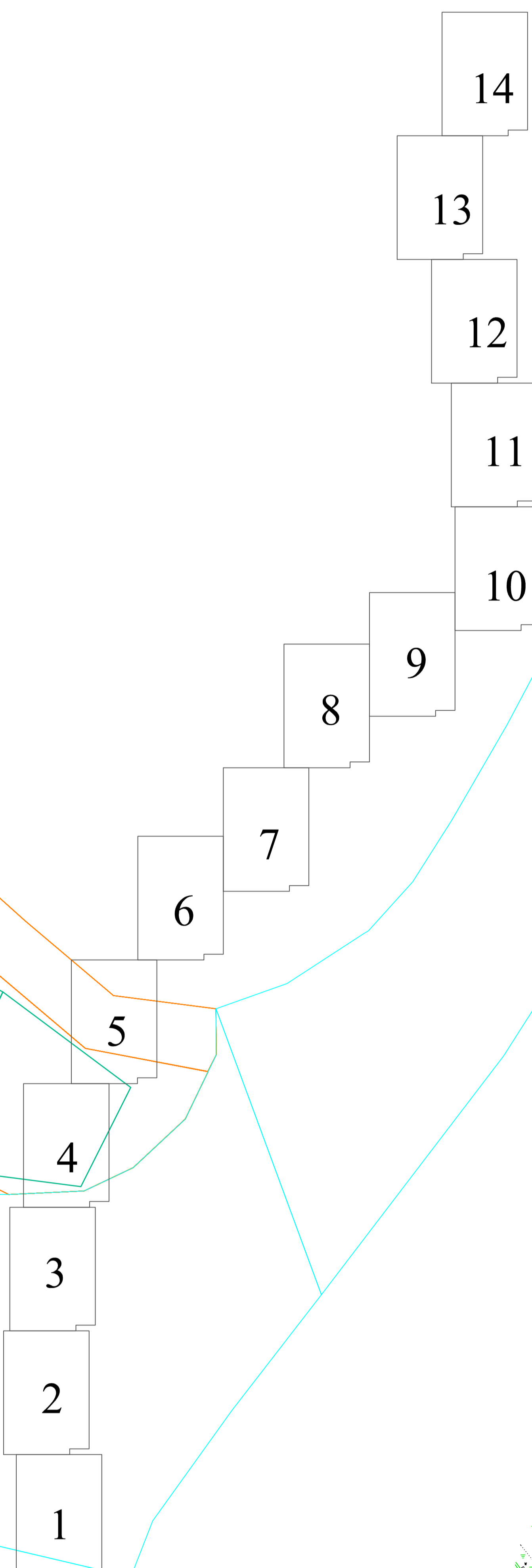
Линия совмещения с листом 11

3090.085.П.0/0.1295-ППТ.04П					Межпоселковый газопровод от д. Ганьково до д. Серебрянка - д. Лихачево - д. Еренина Гора - д. Мехало - д. Кувачихи Ленинградской области		
Имя	Кол. ф.	Лист	Имя	Дата	Статус	Лист	Листов
Газовик	Далежнев	12	22.05	22.05	12	14	
Проектировщик	Ганькова	12	22.05	22.05			
Н. контр.	Валиева	12	22.05	22.05			
Утвердил	Валиева	12	22.05	22.05			

Имя, N листа, Дата, Имя, N листа, Дата

Формат

Схема совмещения листов



9
2.1

14
12.4

16

Линия совмещения с листом 13

Условные обозначения:

- граница территории, в отношении которой осуществляется подготовка проекта межевания территории
- границы зон с особыми условиями использования территорий, подлежащие установлению в связи с размещением линейного объекта (газопровод)
- граница кадастрового участка
- 47:13:0402001 - обозначение кадастрового квартала
- 47:13:0402001:44 - границы земельных участков, сведения о которых внесены в ЕГРН
- обозначение земельных участков и объектов капитального строительства, сведения о которых внесены в ЕГРН
- границы зданий, сведений о которых внесены в ЕГРН
- границы сооружений, МО, населенных пунктов
- границы сооружений, сведения о которых внесены в ЕГРН
- автомобильные дороги регионального значения
- границы зон с особыми условиями использования территорий
- границы лесничества, участков лесничества, лесных кварталов, лесохозяйственных кварталов или частей лесохозяйственных выделов
- границы публичных сервитутов

Зоны с особыми условиями использования территорий

- Охранная зона газопровода
- Охранная зона водоема
- Охранная зона линии электропередачи
- Охранная зона железной дороги
- Охранная зона автомобильной дороги

3090.085.П.0/0.1295-ППТ.04П					Межселенный газопровод от д. Ганьково до д. Серебрянка - д. Лихачево - д. Еремичи Гара - д. Мельбаза - д. Киревичи Ленинградской области		
Имя	Фамилия	Лист	Дата	Подпись	Статус	Лист	Листов
Григорьев	Дмитрий	14	22.05		Составитель	14	14
Прохорова	Ганчарова	14	22.05		Проверивший		
И. контр.	Валиева	14	22.05		Исполнитель		
И. утвердил	Валиева	14	22.05		Исполнитель		

Проект межевания территории
Чертеж межевания территории
М 1:1000

АО "Газпром газоразделение Ленинградской области"