










**СХЕМА**  
**наименований элементов улично-дорожной сети**  
**территории садоводческого некоммерческого**  
**товарищества №7 "Металлург"**



Система координат МСК 47, зона 3  
Масштаб 1:1000  
Условные обозначение:

-  — граница кадастрового квартала;
-  — кадастровый номер земельного участка;
-  — граница земельного участка после государственного кадастрового учета;
-  — граница земельного участка, сведения о котором содержатся в ЕГРН;
-  № 326 — номер земельного участка;
-  — граница проездов по проезду;
-  — кадастровый номер земельного участка;
-  — граница объекта капитального строительства;
-  666 — площадь земельного участка;