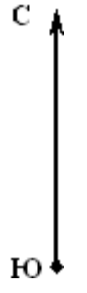


КАРТА-ПЛАН ТЕРРИТОРИИ КАДАСТРОВОГО КВАРТАЛА 47:13:0922001 (СНТ НИВА)

















47:13-6.74

47:13-6.74

Масштаб 1:1 000

Условные обозначения:

-  - Граница кадастрового квартала
-  - Обозначение кадастрового квартала
-  - Существующая часть границы, имеющиеся в ЕГРН сведения о которой достаточны для определения ее местоположения
-  - Вновь образованная часть границы, сведения о которой достаточны для определения ее местоположения
-  - Существующая часть границы, имеющиеся в ГКН сведения о которой не достаточны для определения ее местоположения
-  : 40 - Кадастровый номер земельного участка
-  : 2016 - Кадастровый номер объекта капитального строительства
-  : 183 / 733 - Кадастровый номер земельного участка с указанием его фактической площади
-  88 - Порядковый номер земельного участка
-  - Характерная точка границ объекта недвижимости
-  214 - Обозначение характерной точки, прекращающей существование, сведения о которой позволяют однозначно определить ее местоположение
-  23 - Обозначение существующей точки, имеющейся в ЕГРН сведения о которой позволяют однозначно определить ее местоположение
-  77.17.1.160 - Номер территориальной зоны, в границах которой расположен земельный участок
-  - Граница территориальной зоны и зоны с особыми условиями использования территорий